92 3/50
r. I

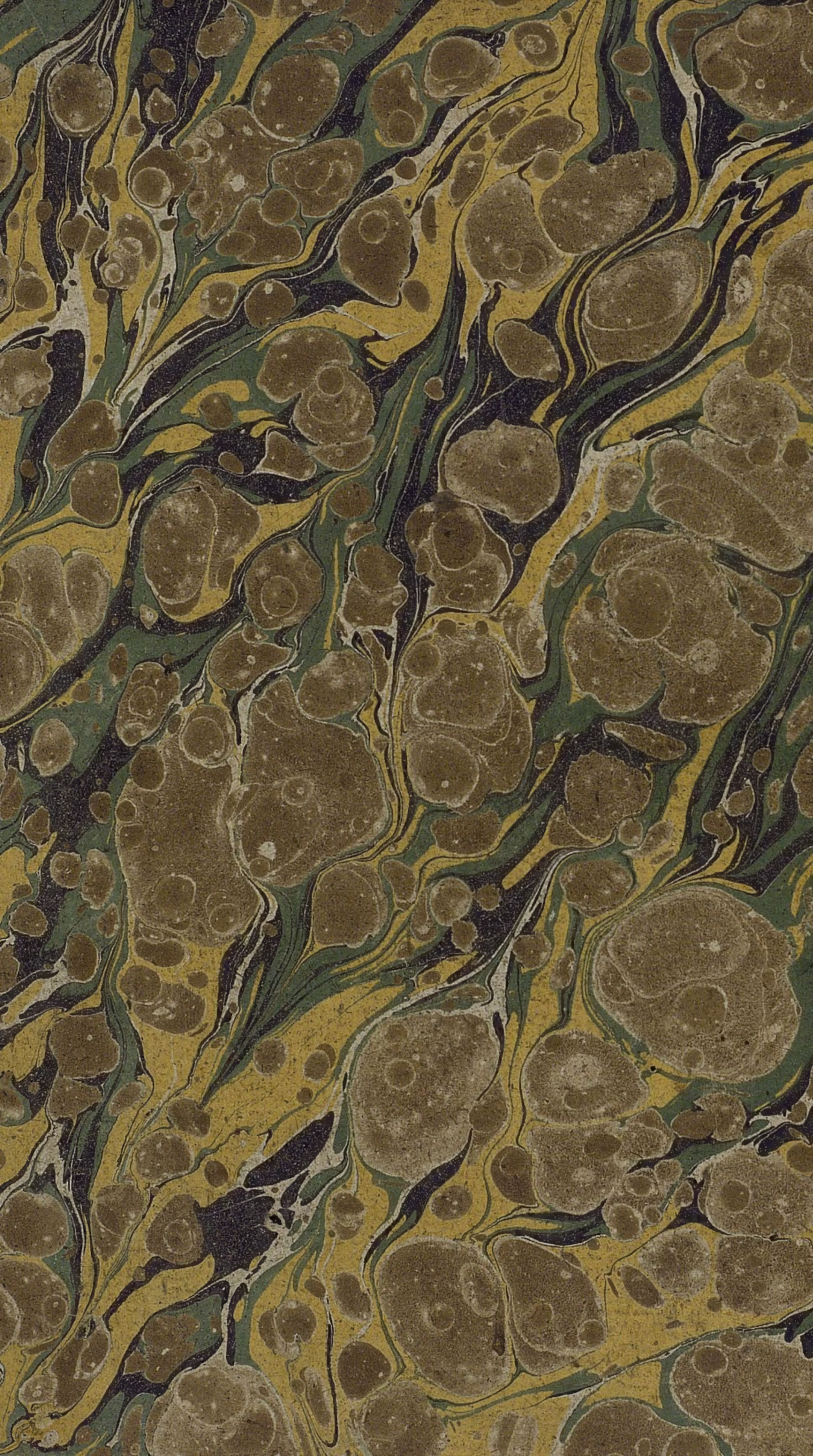

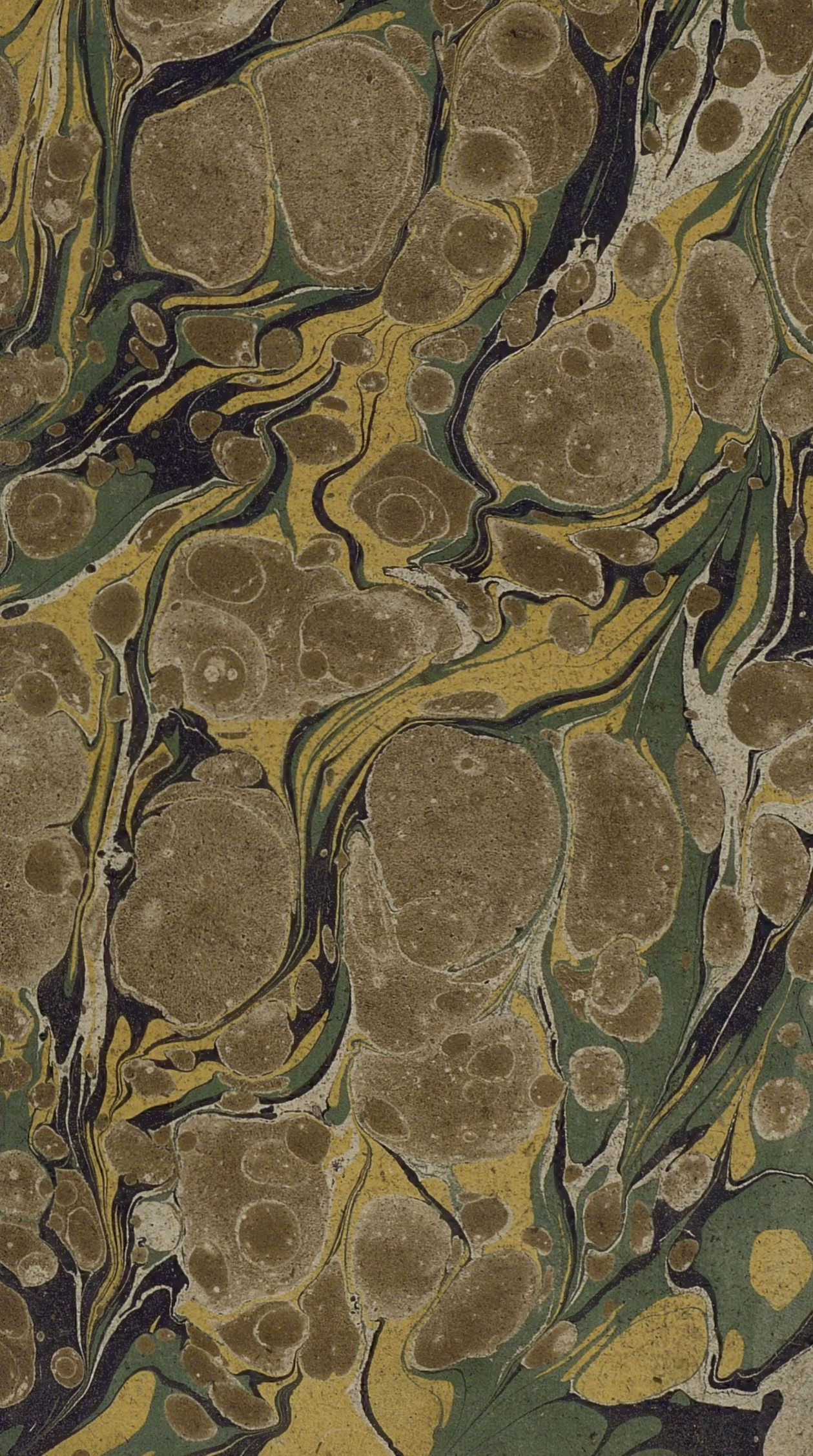

188
2207

93/50

162

НОВѢЙШЕЕ и ПОДРОБНОЕ

ЗЕМЛЕОПИСАНІЕ

Европы, Азіи, Африки, Америки и Южной Индіи

Въ нынѣшнемъ каждаго Государства состояніи.

Сочиненіе *А. Х. Гаспари*, Профессора Императорскаго Дерптскаго Университета.

ГАЛЛА ВАСИЛЬЕВНА ЧАПОВА БИБЛІОТЕКА

ЧАСТЬ I.

Печатано иждивеніемъ Ивана Глазунова.

Съ дозволенія С. Петербургскаго Цензурнаго Комитета.

ВЪ САНКТПЕТЕРБУРГѢ,
въ Типографіи Ивана Глазунова,
1810 года.

Гос. Историч. Научн. Б-ка
НКП РСФСР
№ 309656
193 г.

ВСЕОБЩЕЕ ВВЕДЕНІЕ.

§ 1. Раздѣленіе землеописанія.

Географія, — землеописаніе — какъ явствуетъ изъ самаго сего наименованія, есть описаніе земли; она описывая настоящее состояніе земли называется *новымъ* или *новѣйшимъ* землеописаніемъ; представляя состояніе ея въ *прежніе времена* бываетъ *древнимъ* или *древнѣйшимъ землеописаніемъ*; имѣющая предметомъ состояніе всей земли вообще, называется *всеобщимъ*; а описывающая какую либо часть ея *частнымъ землеописаніемъ* именуется.

Землю можно разсматривать изключительно какъ огромное тѣло, какъ часть вселенныя, и какъ предметъ землемѣрія, то есть въ отношеніи ко всему тому, что на оной подлежитъ измѣренію: симъ занимается *Математическая Географія.* Также можно въ особенности обратить вниманіе на природное свойство земли: въ чемъ состоитъ *физическое землеописаніе.* Или наконецъ земля разсматривается какъ жилище разумныхъ твореній, между коими она раздѣлена и которые обитаютъ въ обществахъ и государствахъ: сіе называется *Политиче-*

скимъ землеописаніемъ или просто *землеописаніемъ*.

Слѣдовательно землеописаніе раздѣляется троякимъ образомъ: 1) Въ разсужденіи времени. 2) Обширности. 3) И предмета. Мы займемся только всеобщимъ политическимъ землеописаніемъ, а изъ другихъ описаній будемъ помѣщать только то, что нужно для лучшаго поясненія онаго.

§ 2. Видъ земли.

Земля разсматриваемая какъ тѣла, есть шаръ. Въ дальныхъ путешествіяхъ особливо на море можно легко въ томъ увѣриться. Приближаясь къ возвышенному предмету, какъ то горѣ или башнѣ, съ начала одна только вершина возникаетъ изъ моря: по мѣрѣ приближенія и предметъ постепенно открывается глазамъ, пока наконецъ его усматриваемъ съ вершины до основанія. Сіе самое наблюдается на берегу морскомъ, когда къ оному приближается корабль. Съ начала показывается остріе мачты; мало по малу болѣе открывается и наконецъ виденъ самой корабль. Однимъ только круглымъ шарообразнымъ видомъ земли возможно объяснить сіе явленіе, повсюду и во

всѣхъ направленіяхъ на землѣ примѣчаемое. Ибо естьли положимъ, что земля есть ровнина или состоитъ изъ нѣсколькихъ ровныхъ плоскостей: то при всей слабости нашего зрѣнія, препятствующей видѣть послѣдній предѣлъ сей ровнины, предметъ, находящійся въ близкомъ отъ насъ разстояніи долженъ показаться намъ вдругъ во всей величинѣ, съ основанія до высоты. Но сего никогда не случается, что и доказываетъ несомнѣнно шарообразной видъ земли.

Примѣчаніе: Естьли кто живучи въ деревнѣ, гдѣ лѣса, строенія и горы препятствуютъ видѣть отдаленныя предметы, не имѣлъ случая сдѣлать сего наблюденія; тотъ можетъ представить себѣ оное весьма ясно на бумагѣ или на доскѣ фигурою. Опиши дугу около 90 градусовъ и нарисуй на одинъ конецъ оной гору или башню, а на другой корабль, вышина которыхъ по большей мѣрѣ равнялась высотѣ дуги, и въ перпендикулярномъ положеніи къ Центру, изъ котораго описана дуга. Теперь протяни прямую линію отъ вершины башни чрезъ возвышеннѣйшую часть дуги. Естьли вышина обоихъ не превозходитъ высоту дуги, или меньше оной (считая отъ основанія): то линея пройдетъ поверьхъ острія корабля, и корабль изъ баш-

ни видѣть не льзя. Дабы представить, какъ онъ при приближеніи своемъ спановится изъ башни все болѣе и болѣе видимымъ, нарисуй тотъ же корабль нѣсколько разъ вверьхъ по поверхности дуги, линія будетъ оной прорѣзывать постепенно все ниже, или изъ башни корабль будетъ отъ часу болѣе виденъ, пока онъ на вышшей точкѣ дуги откроется совершенно глазамъ наблюдателя, находящагося въ башнѣ. Другія доказательства суть тѣнь земли, примѣчаемая въ извѣстныхъ случаяхъ, плаваніе вокругъ свѣта, гдѣ корабль при безпрерывномъ напримѣръ восточномъ направленіи можетъ наконецъ возвратиться къ той же точкѣ, изъ которой отправился, когда напротивъ ему надлежало безпрестанно отъ оной отдалятся, естьлибъ земля имѣла видъ плоскости и т. д.

§ 3. Величина земли.

Опредѣленіе *величины земли* подвержено большимъ запрудненіямъ; однакожъ и въ семъ случаѣ путешествія приносятъ великую пользу. Дабы изчислить окружность земли, нужно только знать величину градуса какого нибудь Меридіана. Но какъ найти сію величину? Почему можно узнать, что мы на Меридіанѣ прошли далѣе на одинъ градусъ? Въ семъ случаѣ помогаютъ намъ неподвижныя звѣзды. Отдаленіе ихъ отъ

земли столь неизмѣримо, что мы усматриваемъ ихъ всегда на одномъ и томъ же мѣстѣ, откуда бы мы на нихъ не взирали; слѣдовательно звѣзда тѣмъ болѣе должна возвышаться на горизонтѣ, чѣмъ болѣе приближаемся къ тому мѣсту, надъ которымъ оная стоитъ. Естьлижъ мы увидимъ, что полярная звѣзда, которая стоитъ почти надъ сѣвернымъ Полюсомъ, будетъ находиться на небѣ выше однимъ градусомъ, нежели она находилась на томъ мѣстѣ, съ котораго мы отправились въ путь: то изъ сего слѣдуетъ, что мы приближились къ сѣверному Полюсу на одинъ градусъ, или другими словами, что мы прошли одинъ градусъ Меридіана. Точныя наблюденія и измѣренія намъ показали, что для сего потребно пройти 15 миль по прямой линіи къ Полюсу. Слѣдовательно извѣстна величина одного градуса Меридіана и весь Меридіанъ, или вообще каждая большая окружность земли будетъ простираться до 5400 миль. Все сіе изыскивается вычисленіемъ, равнымъ образомъ какъ и слѣдующее: *поперешникъ земли*, то есть прямую линію проведенную отъ одной точки поверхности земли чрезъ средоточіе къ противулежащей точкѣ поверхности можно

найти посредствомъ Геометрической пропорціи, что окружность круга содержится къ своему поперешнику почти какъ 335 къ 113, произведеніе которой 1718 $\frac{2}{10}$, или 1719 миль; *плоскостное содержаніе* (вся поверхность) *земли* посредствомъ слѣдующаго положенія, что произведеніе произшедшее отъ помноженія окружности шара на поперешникъ показываетъ плоскостное его содержаніе квадратною мѣрою, слѣдовательно 9.282.600 квадратныхъ миль; и наконецъ *корпусное содержаніе* или *Масса земнаго шара* посредствомъ положенія, что плоскостное содержаніе будучи помножено шестою частію поперешника подаетъ корпусное содержаніе шара кубическою мѣрою, слѣдовательно 2.659 милліоновъ 464.900 кубическихъ миль, или кубовъ, имѣющихъ одну милю въ длину, ширину и высоту. Всѣ сіи положенія доказываются въ Геометріи, и не подвержены никакому сомнѣнію.

Примѣчаніе 1е. Мили, которыми здѣсь считается и которыхъ по 15 содержится въ одномъ градусѣ большихъ окружныхъ линій, какъ то Экватора, Меридіана и Горизонта называются Нѣмецкими или Географическими милями. Длина таковой мили была доколѣ не опредѣленная, пока не узнали длину одного градуса въ извѣстной мѣрѣ. Она по вѣрнѣй-

шимъ изчисленіямъ содержитъ 3811 $\frac{3}{5}$ тоазовъ (считая въ каждомъ по 6ти Париж: фута) или 23.661 Рейнляндскихъ футовъ, и употребляется единственно въ Географіи и Математики; однакожъ весьма близко подходитъ къ употребительной въ Германіи милѣ. Достопримѣчательнѣйшія мили суть слѣдующія:

Одинъ градусъ содержитъ 15 Геогр: миль.		Каждая миля содержитъ 23661 рейнлянд: футовъ.	Примѣрное содержаніе; одна Геогра: миля содержитъ.
17 $\frac{3}{4}$	Нѣмецкихъ мал.	20000	1 $\frac{1}{6}$
10 $\frac{2}{5}$	Шведскихъ	34094	$\frac{7}{10}$
17 $\frac{7}{8}$	Польскихъ	19850	1 $\frac{1}{5}$
18	Португальскихъ и большихъ Испанскихъ	19717	1 $\frac{1}{5}$
19	Голландскихъ	18680	1 $\frac{1}{4}$
20	Большихъ морскихъ миль (Leagues)	17745	1 $\frac{1}{3}$
25	Французскихъ (Lieues)	14197	1 $\frac{2}{3}$
26 $\frac{3}{5}$	Испанскихъ мал.	13328	1 $\frac{4}{5}$
42 $\frac{7}{10}$	Индейскихъ косовъ	8312	2 $\frac{6}{7}$
60	Италійскихъ бол.	5915	4
60	Морскихъ мал. (Miles)	5915	4
69 $\frac{1}{10}$	Англинскихъ	5135	4 $\frac{3}{5}$
75	Италіанскихъ мал.	4732	5
104	Россійскихъ верстъ	3402	7

Весьма дальнія разстоянія какъ напримѣръ: разстоянія небесныхъ тѣлъ другъ отъ друга считаются поперешниками или полупоперешниками земли, изъ которыхъ послѣднія содержутъ 860 миль.

Примѣчаніе 2е. Въ строгомъ смыслѣ земля не есть совершенной шаръ. Невтонъ заключилъ по Физическимъ причинамъ, а измѣренія, предпринятыя ради сего подъ Экваторомъ и близъ сѣвернаго полярнаго круга прекратили всякое сомнѣніе, что земной шаръ подъ Экваторомъ нѣсколько возвышенъ, а при Полюсахъ сжатъ, такимъ образомъ Полюсы находятся ближе къ средоточію земли нежели какая либо точка подъ Экваторомъ. Разность сія для столь огромнаго тѣла очень маловажна и полагается не болѣе 10 миль, поелику поперешникъ Экватора содержитъ 1721 $\frac{1}{2}$, напротивъ поперешникъ Полюсовъ или ось земная только 1712 миль. Изъ сего выводится средній поперешникъ земли въ 1720 миль. Вообще округленность земли кажется весьма неправильною, что однакожъ не препятствуетъ вообще шарообразному ея виду и не позволяетъ обращать малѣйшаго вниманія на сіи неровности при искуственныхъ глобусахъ и круговыхъ линіяхъ, которыя мысленно около земли обводятся.

§ 4. Обращеніе земли около солнца.

Кромѣ движенія земли около своей оси, отъ котораго происходитъ перемѣна дня

и ночи, земля имѣетъ еще другое движеніе, *обращеніе около солнца.* Легко замѣтить можно, что солнце не всякой день въ одинаковое время на томъ же самомъ мѣстѣ находится, но что оно какъ кажется проходитъ извѣстной путь, и по прошествіи нѣкотораго времени опять появляется на то мѣсто, гдѣ стояло при первоначальномъ наблюденіи. И сіе явленіе не можно иначе объяснить достаточно какъ движеніемъ самой земли. Въ то время когда земля обращается около солнца, непремѣнно казаться должно, что солнце ежедневно перемѣняетъ мѣсто на небѣ, такимъ точно образомъ какъ мы, обходя въ нѣкоторомъ разстояніи какое нибудь строеніе усматриваемъ безпрестанно другія предметы позади онаго, передъ которыми то строеніе какъ кажется стоитъ; пока не дойдемъ до прежняго мѣста. Предметы позади солнца усматриваемые суть звѣзды, никогда не перемѣняющія ни разстоянія, въ коемъ они другъ отъ друга находятся, ниже взаимнаго между собою положенія, въ которомъ мы ихъ видимъ по всему небу разсѣянными; а по сему непремѣнному положенію сіи звѣзды и называются *неподвижными.* Для удобнѣйшаго ихъ разпознанія

изъ оныхъ по произволу составлены разныя изображенія, коимъ даны наименованія, однакожъ и большимъ звѣздамъ въ сихъ изображеніяхъ или созвѣздіяхъ находящимся даны также особенныя названія. *Созвѣздія*, чрезъ которыя солнце при обращеніи земли около онаго по видимому проходитъ суть слѣдующіе *двенадцать:* 1) *Овенъ.* 2) *Телецъ.* 3) *Близнецы.* 4) *Ракъ.* 5) *Левъ.* 6) *Дѣва.* 7) *Вѣсы.* 8) *Скорпіонъ.* 9) *Стрѣлецъ.* 10) *Козерогъ.* 11) *Водолей.* 12) *Рыбы.* Широкая полоса, которую они занимаютъ на небѣ называется Зодіакомъ, потому что большая часть сихъ знаковъ изображаетъ звѣрей.

Посреди Зодіака находится путь солнца, которой называется Еклиптикою, потому что въ ономъ происходятъ всѣ лунныя и солнечныя затмѣнія. Она раздѣляется на двѣнадцать равныхъ частей, кои называются *двѣнадцатью знаками Еклилтики*, потому что они означаются извѣстными созвѣздіями Зодіака. Поелику же Еклиптика какъ кругъ раздѣляется на 360 градусовъ; то каждый знакъ содержитъ въ себѣ 30 градусовъ.

Солнце стоитъ перпендикулярно надъ тою частію земли, которая лежитъ посреди между Полюсами. Слѣдовательно прямая линія проведенная изъ средоточія земли

къ солнцу составитъ съ земною осью уголъ. Сей уголъ всегда бы былъ прямой (содержащій 90 градусовъ) естьли бы солнце стояло всегда прямо надъ Екваторомъ. Но оно отъ Екватора къ сѣверу и югу отклоняется, слѣдовательно не каждой уголъ можетъ быть прямымъ и ось земная должна имѣть наклонное положеніе къ пути солнечному. Отклоненіе таковаго угла отъ прямаго при наибольшемъ отдаленіи солнца отъ Екватора называется *наклоненіе Еклиптики.* Наклоненіе сіе простирается нынѣ (ибо оно уменьшается, хотя и весьма медленно) на 23½ градуса или точнѣе на 23 градуса 28 минутъ. Предположивъ, что земля безпрестанно въ одинаковомъ наклономъ положеніи обращается около солнца: оно должно постепенно въ продолженіи обращенія земли находиться надъ всѣми тѣми мѣстами въ перпендикулярномъ положеніи, которые на равномѣрное разстояніе противу наклонности Еклиптики лежатъ къ сѣверу или къ югу. Сіе точно сбывается и сему прекрасному порядку природы обязаны мы перемѣнамъ годовыхъ временъ, которыя дѣлаютъ большую часть поверхности земли способную къ обитанію. Время, употребляемое землею для обращенія около

солнца всегда заключаетъ въ себѣ 365 дней, 6 часовъ, 9 минутъ, 11 секундъ; ибо солнце по совершеніи своего обращенія является опять при той же неподвижной звѣздѣ, при которой стояло въ началѣ онаго, однакожъ не въ самой первоначальной точкѣ знака Еклиптики, потому что между тѣмъ точки, въ которыхъ Екваторъ прорѣзываетъ Еклиптику подались впередъ отъ запада на востокъ около 50 секундъ, отъ чего происходитъ, что созвѣздія Еклиптики не сходны съ созвѣздіями Зодіака, и что солнце уже по прошествіи 365 дней, 5 часовъ, 48 минутъ и 48 секундъ вступаетъ опять въ начальную точку созвѣздія Овна, и оканчиваетъ нашъ годъ.

Симъ объясняются разныя явленія природы и наше лѣтосчисленіе. Солнце протекаетъ въ одинъ годъ всѣ двѣнадцать небесныхъ знаковъ; по сему раздѣляются времена года. Естьли оно вступитъ въ знакъ Овна: тогда начинается у насъ *Весна*; а когда оно будетъ находиться въ знакѣ Рака тогда *Лѣто*; при вступленіи солнца въ знакъ вѣсовъ начинается *Осень*; а при вступленіи его въ знакъ Козерога *Зима*. Главнѣйшія точки Овна и Вѣсовъ находятся на Екваторѣ, которой по сей при-

чинѣ называется также *равноденственною линіею*; а начальныя точки Рака и Козерога лежатъ на поворотныхъ кругахъ, получившихъ отъ сихъ знаковъ свое наименованіе. По сему казалось бы надлежало временамъ года продолжатся одинаковое время; но сіе не сбывается. Ибо путь земли около солнца не описываетъ совершенный кругъ, но Елипсисъ, и земля въ одно время приближается болѣе къ солнцу (почти на 700.000 миль) нежели въ другое. Объ сіи точки, гдѣ земля въ ближайшемъ или отдаленнѣйшемъ разстояніи отъ солнца бываетъ называются *точкою солнечнаго приближенія* и *солнечнаго отдаленія* (Перигеліумъ и Афеліумъ). Въ первой находится земля 30 Декабря; во второй 30 Іюля, а среднее отстояніе земли отъ солнца бываетъ 29 Марта и 1 Октября. Поелику же земля въ точкѣ солнечнаго приближенія пробѣгаетъ свой путь скорѣе нежели въ точкѣ солнечнаго отдаленія: то по сему Осень и Зима должны быть короче, нежели Весна и Лѣто. Разность сія составляетъ 8 дней.

Въ году обыкновенно полагается 365 дней. Но долгота его нѣсколько болѣе, и сей излишекъ въ продолженіи четырехъ лѣтъ составляетъ 23 часа 15 минутъ, и

12 секундъ, изъ чего дѣлается высокосный годъ, къ которому прибавляется одинъ день. Но поелику къ составленію дня берется болѣе, нежели излишекъ сей составляетъ въ 4 года; то по изтеченіи извѣстнаго числа лѣтъ нужно изключить одинъ высокосной годъ, дабы вознаградить сіе впередъ взятое время.

Примѣчаніе 1е. Двѣнадцать небесныхъ знаковъ легко можно упомнить по слѣдующимъ двумъ Гексаметрамъ; они изображаются стоящими подъ оными знаками:

Sunt: Aries Taurus, Gemini, Cancer, Leo, Virgo,
♈ ♉ ♊ ♋ ♌ ♍
Libraque, Scorpius, Arcitenens, Caper, Amphora, Pisces.
♎ ♏ ♐ ♑ ♒ ♓

Примѣчаніе 2е. Движеніе земли около солнца весьма разнствуетъ отъ движенія ея около оси: оно совершенно отличное, хотя оба совершаются по одинаковому направленію. Земля въ обыкновенной годъ обращается 366 разъ около своей оси, не смотря на то, что она для насъ оканчиваетъ сей путь только въ 365 дней, ибо солнце при обращеніи земли около онаго ежедневно прибываетъ нѣсколько позже въ Меридіанъ какого нибудь мѣста, когда между тѣмъ земля уже обратилась около оси. Чрезъ сіе день постепенно становится

длиннѣе нежели время обращенія земли. И по сей причинѣ теряется одинъ день въ году. Естьлибъ земля катилась по пути своему около солнца какъ шаръ катится по кеглямъ, то окружность пути ея была бы только въ 366 разъ длиннѣе нежели собственная ея окружность, и она при каждомъ обращеніи около оси не пробѣгала бы болѣе 5400 миль, то есть въ секунду нѣсколько болѣе 4 футовъ. Но въ Астрономіи доказывается, что она на пути своемъ около солнца въ секунду проходитъ 4 мили. (Ядро, выбрасываемое силою пороха изъ пушки въ равное время пробѣгаетъ только 600 футовъ). Слѣдовательно земля вокругъ солнца движется несравненно скорѣе, нежели около своей оси.

§ 5. Земля, разсматриваемая какъ планета, солнечная система.

Небесныя тѣла, не имѣющія собственнаго свѣта, и заимствующія оной отъ солнца называются *планетами*, поелику они около солнца движутся, когда напротивъ солнце не перемѣняетъ положенія своего въ разсужденіи другихъ звѣздъ. Слѣдовательно земля наша есть планета. Мы на небѣ примѣчаемъ еще нѣсколько звѣздъ, которыя равно какъ и наша земля около солнца движутся и отъ онаго получаютъ

свѣтъ. Всѣ прочіе звѣзды должны быть солнцы, что доказывается собственнымъ сіяющимъ ихъ свѣтомъ и неподвижнымъ ихъ другъ противу друга положеніемъ, каждое изъ сихъ солнцъ безъ сомнѣнія имѣетъ свои планеты, которыхъ однакожъ намъ усматривать не возможно, по причинѣ чрезмѣрной ихъ отдаленности. Мы можемъ видѣть только тѣ планеты, которыя принадлежатъ къ нашему солнцу; и потому находятся въ несравненно ближайшемъ отъ насъ разстояніи. Часть пространнаго міра, которая состоитъ изъ одного солнца и принадлежащихъ къ оному планетъ мы называемъ *солнечною системою*, и кажется не излишне при описаніи земли обратить взоръ на связь ея съ цѣлымъ на благодѣтельное солнце и на планеты, которыя изъ одного съ нею источника почерпаютъ свѣтъ и теплоту.

Солнечная система, сколько возможно достичь человѣческому разуму, не можетъ имѣть другое съ цѣлію сходное устроеніе какъ слѣдующее. Солнце, какъ преимущественнѣйшая часть цѣлаго, стоитъ въ средоточіи, откуда разпространяетъ благотворительное свое дѣйствіе во всѣ стороны до послѣдняго небеснаго тѣла,

пользующагося отъ него дневнымъ свѣтомъ на крайнихъ предѣлахъ его владѣнія. Вокругъ онаго движутся въ опредѣленныхъ разстояніяхъ, никогда не препятствуя другъ другу, хладные и темные шары имъ освѣщаемые и согрѣваемые, меньшіе въ ближайшемъ отъ него разстояніи, болѣе преданы его попеченію, а большіе въ дальнѣйшемъ, болѣе предоставлены собственнымъ силамъ. Около сихъ послѣднихъ находятся еще особенные малые тѣла, сопровождающіе ихъ повсюду, имъ служащіе и отъ нихъ зависящіе. Сіи суть *спутники* планетъ или *побочныя планеты*. Но всѣ они принадлежатъ къ одному семейству, коихъ глава и питательница есть солнце. Слѣдующія десять *планетъ* имѣютъ собственныя наименованія: *Меркурій*, *Венера*, *Земля*, *Марсъ*, *Юнона*, *Церера*, *Паллада*, *Юпитеръ*, *Сатурнъ* и *Ураній*.

Солнце (☉) есть весьма огромное тѣло, поперешникъ котораго почти во 113 разъ болѣе поперешника земли, а масса въ 1.400.000 разъ превозходитъ корпусное содержаніе оной. Оно кажется намъ свѣтлѣйшимъ пламеннѣйшимъ огнемъ; но вѣроятно оно темное тѣло съ свѣтящеюся Атмосферою. Палящіе лучи его можно объяснить другими

причинами. Оно имѣетъ нѣсколько постоянныхъ пятенъ и по учиненнымъ надъ оными наблюденіямъ мы узнали, что оно въ 25½ дней обращается около своей оси, вѣроятно единственное движеніе онаго.

Въ разстояніи отъ солнца болѣе нежели на 8 милліоновъ миль совершаетъ путь *Меркулій* (☿). — (меньшая планета послѣ *Юноны*, *Цереры* и *Паллады*) имѣетъ поперешникъ въ 690 миль и оканчиваетъ годъ свой въ 87 дней 23¼ часа.

За Меркуріемъ слѣдуетъ *Венера*, (♀) звѣзда, называемая *вечернею* или *утреннею*, смотря потому, возходитъ ли она въ вечеру по закатѣ солнца, или поутру до возхожденія онаго. Венера отстоитъ отъ солнца на 15 милліоновъ миль и обращается около онаго въ 224 дни 16 часовъ 41 минуту. Поперешникъ ея имѣетъ 1669 миль; слѣдственно изъ всѣхъ планетъ Венера по величинѣ своей наиболѣе сходствуетъ съ землею.

Третье мѣсто занимаетъ *земля* (♁), наше отечество, которой среднее разстояніе отъ солнца простирается до 20.850.000 миль.

Послѣ оной слѣдуетъ *Марсъ* (♂), имѣющій въ поперешникѣ только 1146 миль. Слѣдовательно сія планета послѣ Меркурія

есть самая меньшая и находясь отъ солнца почти въ разстояніи 32 милліоновъ миль, пробѣгаетъ путь свой въ 1 годъ 321 день 16 часовъ.

До 19 столѣтія не знали между Марсомъ и слѣдующимъ за нимъ непосредственно, какъ думали — Юпитеромъ, никакой планеты, хотя отчасти и догадывались, что существуетъ оная. Но съ сего времени открылись вновь три планеты, которыя отличаются своею малостію (простыми глазами ихъ видѣть не можно) почти одинаковыми своими разстояніями отъ солнца, и употребляемымъ ими на совершеніе путей своихъ вокругъ онаго одинаковымъ же почти временемъ.

Астрономъ Піацціи открылъ въ Сициліи 1 Генваря 1801 года маленькую планету *Цереру* (♀). Докторъ Олберсъ, Нѣмецъ открылъ 28 Марта 1802 года *Палладу* (⚴). Обѣ находятся отъ солнца въ разстояніи 58 милліоновъ миль и совершаютъ обращеніе свое около онаго въ 4 года 221 день. Поперечникъ первой планеты содержитъ по изчисленію Шретера 352, а второй 455 миль. Наконецъ Астрономъ Гардингъ Нѣмецъ же открылъ 1 Сентября 1804 года *Юнону*. Сія малая планета, сходствующая

съ обѣими предыдущими имѣетъ въ поперешникѣ 309 миль и отдалена отъ солнца болѣе нежели на 55 милліоновъ миль, путь около онаго совершаетъ въ 4 года 122 дни.

Юпитеръ (2), слѣдующій послѣ сихъ планетъ, отдаленъ отъ солнца болѣе нежели на 108 милліоновъ миль и годъ его содержитъ 11 нашихъ годовъ 312 дней 20 часовъ. Въ поперешникѣ его считается до 19.580 миль. Сія планета превозходитъ всѣ прочія своею величиною.

Около 90 милліоновъ миль позади Юпитера или въ разстояніи 198 милліоновъ миль отъ солнца, *Сатурнъ*, котораго скрытное устройство человѣческій умъ не постигаетъ, совершаетъ пространное свое путешествіе въ 29 лѣтъ 154 дня и 19 часовъ. Поперешникъ его содержитъ 17370 миль. Сія планета послѣ Юпитера есть самая большая.

Меркурій, Венера, Земля, Марсъ, Юпитеръ и Сатурнъ извѣстны уже нѣсколько тысячь лѣтъ и Сатурна всегда почитали послѣднимъ въ нашей солнечной системѣ. Въ 1781 году Нѣмецъ Гершель открылъ случайно еще седьмую планету, которая, отстоя вдвое далѣе отъ солнца нежели Сатурнъ, именно на 400 милліоновъ миль,

имѣетъ весьма слабый свѣтъ. Хотя и прежде его нѣкоторые Астрономы видѣли сію планету, но почитали ее неподвижною звѣздою и не дѣлали дальнѣйшихъ наблюденій. Боде далъ оной приличное наименованія Уранія (♅). Въ поперешникѣ ея считается до 7241 мили, а годъ оной содержитъ по нашему лѣтосчисленію 83 года 52 дня и 4 часа.

Сіе случайное открытіе, обогатившее въ самомъ дѣлѣ солнечную нашу систему вдвое, подало надежду къ безконечному разпространенію оной. Хотя и надобно предполагать границы; но мы никогда не достигнемъ оныхъ. Ибо подобной случай не можетъ ли произвести таковоежъ открытіе? И не умножится ли число оныхъ вмѣстѣ съ усовершенствованіемъ зрительныхъ трубъ. Природа не можетъ ограничиваться нашими познаніями; и потому, кромѣ теперь извѣстныхъ 10 планетъ можетъ быть со временемъ откроютъ вновь превозходнѣйшее число другихъ, коихъ существованіе на небѣ не подвержено никакому сомнѣнію, хотя они отъ насъ и сокрыты.

Слѣдующая таблица показываетъ примѣрное оныхъ содержаніе, которое легче

упомнить можно, нежели подробное оныхъ вычисленіе въ большихъ числахъ.

	Корпусное содержаніе.	Разстояніе отъ солнца.	Время обращенія вокругъ солнца.
Солнце	1.400.000	—	—
Меркурій	$\frac{1}{24}$	$\frac{2}{5}$	88 дней
Венера	$\frac{9}{10}$	$\frac{7}{10}$	224 —
Земля	1	1	1 годъ — —
Марсъ	$\frac{1}{3}$	$1\frac{1}{2}$	1 — 321 —
Юнона	$\frac{1}{168}$	$2\frac{2}{3}$	4 — 122 —
Церера	$\frac{1}{178}$	$2\frac{3}{4}$	4 — 220 —
Паллада	$\frac{1}{33}$	$2\frac{3}{4}$	4 — 221 —
Юпитеръ . .	1479	5	11 — 313 —
Сатурнъ . .	1030	$9\frac{1}{2}$	29 — 154 —
Ураній	75	19	83 — 52 —

Желающіе опредѣлить кромѣ вышеозначеннаго еще *круги* описываемые планетами около солнца (разстоянія коихъ отъ солнца суть полупоперешники сихъ круговъ) ихъ *окружность*, *плоскостное* и *кубичное* ихъ *содержаніе* и *скорость* ихъ *движенія*, могутъ все сіе вычислить по показаннымъ въ (§ 3.) Математическимъ положеніямъ. *Побочныя планеты*, *спутники* главныхъ планетъ суть тѣла, находящіяся всегда близъ главной планеты, движущіяся около оной и вмѣстѣ съ оною вокругъ солнца. Слѣдовательно они кромѣ движенія своего около оси, имѣютъ еще двоякое, около главной планеты

и съ нею вмѣстѣ вокругъ солнца. Онѣ въ сравненіи съ главною планетою имѣютъ несравненно меньшую величину, равнымъ образомъ лишены собственнаго свѣта, но отражая солнечный свѣтъ въ ночную тѣнь своей главной планеты освѣщаютъ оную. Нѣкоторыя изъ нихъ величиною превозходятъ нѣкоторыя изъ главныхъ, но не столь огромныхъ планетъ.

По сіе время извѣстны только 4 планеты, имѣющія таковыхъ спутниковъ, именно Земля, Юпитеръ, Сатурнъ и Ураній. О *лунѣ*, какъ о *единомъ* спутникѣ земли нашей будетъ упомянуто ниже. У *Юпитера* 4 *спутника* изъ которыхъ ближайшій не смотря на то, что отстоитъ отъ онаго на 60.000 миль, совершаетъ обращеніе свое вокругъ него въ 1 день 18 часовъ и 28 минутъ, четвертый же въ разстояніи почти 250.000 миль оканчиваетъ путь свой въ 16 дней и 18 часовъ.

У *Сатурна семъ спутниковъ*, изъ которыхъ ближайшій обращается около онаго въ 22 $\frac{2}{3}$ часовъ, напротивъ того крайній, отдаленный отъ онаго болѣе нежели на 90.000 миль употребляетъ на совершеніе пути своего 79 дней 22 часа. Кромѣ сихъ семи, Сатурнъ имѣетъ еще одного спут-

ника особеннаго вида; именно, внутри ближайшаго спутника и близъ шара его находится весьма тонкое, плоское, *двойное кольцо*, состоящее изъ такого же твердаго и плотнаго вещества, какъ и самый Сатурнъ. Отъ Сатурна оба сіи кольца находятся одно поверьхъ другаго въ разстояніи 600 миль. Сіи удивительныя небесныя тѣла, сколько намъ извѣстно, суть единственныя, кои отклоняются отъ шарообразнаго вида, но ихъ едва ли можно почесть за особенныя небесныя тѣла, потому что болѣе походятъ на часть планеты.

Не смотря на то, что *Ураній* открытъ весьма съ недавняго времени, близъ него примѣтили уже *шесть спутниковъ*, можетъ быть онъ имѣетъ еще большее число. Напротивъ того у Марса и Меркурія никогда оныхъ замѣтить не могли. Нѣкоторыя утверждали, что замѣтили спутника у Венеры; но новѣйшіе наблюденія замѣчаніе сіе сдѣлали сомнительнымъ.

Луна или *мѣсяцъ*, котораго извѣстнѣйшее, но можетъ быть маловажнѣйшее вліяніе на нашу землю есть освѣщеніе ночей, заслуживаетъ еще особенное вниманіе. Одна только сія побочная планета, сопровождающая землю, усматривается простыми

глазами жителей земли въ равной почти величинѣ какъ и солнце. Отъ оной 12 отдѣленій нашего года получили наименованіе мѣсяцовъ.

Луна есть темный шаръ, освѣщаемый солнцемъ, равнымъ образомъ какъ земля и всѣ планеты на обращенной къ оному сторонѣ, и движущійся подобно другимъ спутникамъ около своей планеты и вмѣстѣ съ оною вокругъ солнца. Она совершаетъ свое обращеніе около земли собственно въ 27 дней и 8 часовъ. Но поелику земля и съ нею вмѣстѣ Луна въ продолженіи сего времени пробѣгаетъ значущее пространство пути своего около солнца: то надлежитъ Лунѣ еще пройти 2 дни и 4 часа пока оная противу солнца и земли приметъ прежнее положеніе, такъ, что свѣтъ свой перемѣняетъ не прежде какъ чрезъ 29 дней 12 часовъ. Время сего обращенія раздѣляется на четыре части, изъ которыхъ въ каждой мы ее усматриваемъ въ новомъ видѣ освѣщенія. Естьли Луна на пути своемъ находится между землею и солнцемъ: то она при обращеніи земли около оси возходитъ и заходитъ вмѣстѣ съ солнцемъ, и обращаетъ темное свое полушаріе къ освѣщенной половинѣ земли; сіе мы называемъ

новолуніемъ. При продолженіи пути своего она одною стороною уклоняется отъ лучей солнечныхъ и показывается ежедневно при обращеніи земли почти 52 минутами позже нежели солнце; тогда мы усматриваемъ край освѣщенной стороны и она намъ кажется рогатою или въ видѣ серпа. Естьли обращенная къ намъ лунная сторона освѣтится до половины, тогда мы говоримъ, что Луна вступаетъ въ *первую четверть*, потому что мы теперь только опять усматриваемъ четвертую часть Луны освѣщенную, и что освѣщеніе возрастаетъ. Теперь Луна при продолженіи пути своего достигаетъ противуположенной солнцу или ночной стороны земли, слѣдовательно къ намъ постепенно болѣе и болѣе обращаетъ освѣщенную свою сторону, и возходитъ часъ отъ часу позже. Сіе называется луннымъ приращѐніемъ. Коль скоро мы усматриваемъ всю сторону Луны освѣщенною: тогда у насъ *полный мѣсяцъ*; мы въ сіе время видимъ двѣ четверти Луны освѣщенныя лучами солнца, или всю къ намъ обращенную ея сторону; Луна стоитъ противъ той части земли, которая находится въ тѣни, и слѣдовательно должна при наступленіи ночи взойти на горизонтъ. Те-

перь мало по малу Луна приближается къ солнцу; обращенная къ намъ свѣтлая ея сторона постепенно затмѣвается, или *мѣсяцъ убавляется.* Естьли сія лунная сторона затмилась до половины: тогда Луна находится *въ послѣдней четверти*, потому, что мы теперь въ послѣдній разъ усматриваемъ четвертую часть Луны освѣщенною; свѣтъ ея тѣмъ болѣе уменьшается, чѣмъ болѣе она приближается къ солнцу, пока наконецъ скрывается въ лучахъ солнечныхъ.

Отъ сего обращенія Луны вокругъ земли происходятъ солнечныя и лунныя затмѣнія. Она, проходя ту часть пути своего, которая находится между солнцемъ и землею; иногда вступаетъ въ прямую линію отъ земли къ солнцу, и въ такомъ случаѣ должна непремѣнно бросить тѣнь свою на землю. Сіе называется *солнечнымъ затмѣніемъ*, потому что намъ кажется солнце затмившимся: оно называется *совершеннымъ* или *не совершеннымъ*, смотря потому, вся ли тѣнь лунная падаетъ на землю или только часть оной. Когда же Луна находится на противулежащей сторонѣ пути своего, куда падаетъ тѣнь земли: то часто должна прорѣзывать на пути своемъ земную тѣнь, и тогда она имѣетъ солнечное затмѣніе,

а мы *лунное*; потому что тѣнь нашей земли, находясь тогда въ прямой линіи между солнцемъ и луною, затмѣваютъ оную. Равнымъ образомъ и сіе затмѣніе можетъ быть совершенное или не совершенное; однакожъ между солнечными и лунными затмѣніями та разность, что тѣнь земли, которая несравненно больше Луны затмѣваетъ оную совершенно, когда напротивъ тѣнь Луны можетъ затмѣвать только часть освѣщеннаго полушарія нашей земли. Изъ вышеприведенныхъ обстоятельствъ также явствуетъ, что солнечное затмѣніе не иначе случиться можетъ, какъ только въ новолуніи, а лунное во время полнолунія, и что оба должны прозходить въ Еклиптикѣ получившей отъ того сіе названіе.

Луна около земли, равно какъ земля и всѣ планеты вокругъ солнца описываетъ Елипсисъ, слѣдовательно она имѣетъ свою точку наибольшаго отстоянія отъ земли и наибольшаго приближенія къ оной, хотя и не всегда на одинаковомъ мѣстѣ, равнымъ образомъ имѣетъ еще и другія свойства и вообще движеніе Луны весьма сложно и запутанно. Среднее ея разстояніе отъ средоточія земли простирается до 60 полупоперешниковъ или точнѣе до 51.353

миль. Не смотря на сіе небольшое разстояніе, она будучи въ точкѣ приближенія находится къ землѣ на 6600 миль ближе нежели въ точкѣ отдаленія; потому она намъ и кажется въ одно время большей величины нежели въ другое. Близкое сіе разстояніе также причиною, что мы поверхность ея видимъ гораздо яснѣе, нежели поверхность какого либо другаго небеснаго тѣла, и что простыми глазами можно на ней замѣтить пятна. Сіи пятна не перемѣняютъ взаимнаго своего положенія, равно какъ и положенія къ краямъ Луны; слѣдовательно не подлежитъ никакому сомнѣнію, что Луна къ намъ обращаетъ безпрестанно одну только сторону и не имѣетъ собственнаго обращенія около оси, но что движеніе вокругъ земли подаетъ ей случай обратится иногда около своей оси. Въ средоточіи обращенной къ намъ лунной стороны и на цѣломъ его Меридіанѣ бываетъ во время новолунія полночь, въ первой четверти утро, въ полнолуніи полдень, а въ послѣдней четверти вечеръ; или день лунный столько же времени продолжается сколько и обращеніе оной вокругъ земли. Поперешникъ Луны содержитъ 468½ миль, окружность 1470 миль, поверхность 688.916

квадратныхъ миль, а корпусное содержаніе 53.660.000 кубическихъ миль. Слѣдовательно земля почти въ 50 разъ болѣе Луны и изъ оной можно бы составить 50 Лунъ.

И такъ солнечная система состоитъ сколько по сіе время извѣстно изъ одного солнца, десяти планетъ и восемнадцати спутниковъ. Пути (Елиптическіе круги, описываемые при обращеніи около солнца) всѣхъ планетъ и ихъ спутниковъ находятся почти въ одинаковомъ противу солнца направленіи, и составляютъ съ Еклиптикою, которую пересѣкаютъ въ двухъ противулежащихъ точкахъ углы, содержащіе то большее то меньшее число градусовъ; сіи углы называются *наклоненіями противъ Еклилтики.* Направленіе путей планетъ также единообразно; ибо онѣ всѣ движутся отъ Востока на Западъ. Меркурій и Венера кружащіяся между солнцемъ и земнымъ путемъ, называются *нижними* планетами, а Марсъ, Юнона, Паллада, Церера, Юпитеръ, Сатурнъ и Ураній, которые своими путями окружаютъ путь земли именуются *вышшими* планетами. Поелику низшія находятся внутри земнаго пути и гораздо ближе къ солнцу, нежели земля: то мы ихъ и не иначе какъ близъ солнца ви-

дѣть можетъ и поелику они днемъ въ блескѣ солнечныхъ лучей теряются: то наблюденіе надъ оными дѣлается не задолго передъ возхожденіемъ или вскорѣ послѣ захожденія солнца; въ обоихъ сихъ случаяхъ Венера, отстоя вдвое далѣе отъ солнца нежели Меркурій, во столько же разъ долѣе его бываетъ видима на горизонтѣ. Иногда же случается, что сіи планеты обрѣтутся въ прямой линіи между солнцемъ и землею и потомъ при обращеніи земли кажутся намъ темными пятнами проходящими мимо солнца. Прохожденія Венеры и Меркурія *чрезъ солнце* суть одинаковаго свойства съ лунными затмѣніями, но случаются гораздо рѣже.

Примѣчаніе 1 е. Не во всѣ времена слѣдовали сей солнечной системѣ. Спокойствіе земли, которое казалось противурѣчило всякому ея движенію, недостатокъ въ орудіяхъ для изслѣдованія соразмѣрнаго содержанія небесныхъ тѣлъ, несправедливыя мнѣнія о величинѣ и видѣ земли, также ложныя толкованія нѣкоторыхъ мѣстъ священнаго писанія, которое не будучи учебною Астрономическою книгою, не имѣетъ въ семъ случаѣ никакого довѣрія, скрывали отъ людей истинну, напослѣдокъ долго затруднялись различными системами о устроеніи свѣта, изъ числа которыхъ ни

одна не могла объяснить небесныя явленія легкимъ, простымъ и удовлетворительнымъ образомъ. Системы Птоломея и Тихобрага почитались справедливыми до толѣ, пока Коперникъ не явился съ своею системою, которая принята всѣми и есть истинная: ибо она не только согласна съ самою природою, объясняетъ удовлетворительнымъ образомъ всѣ явленія, но даже утвердительно оныя предсказываетъ. Ложная система не могла бы имѣть таковыхъ совершенствъ.

Примѣчаніе 2е. Кромѣ изображеній солнечной системы на бумагѣ или плоскости дѣлаютъ также машину, которая представляетъ соразмѣрное разстояніе планетъ, и будучи посредствомъ рукоятки приведена въ движеніе показываетъ также содержаніе скорости ихъ обращенія вокругъ солнца. Сія машина называется Планетаріумомъ или Орреіею и подаетъ легчайшій способъ къ познанію устроенія солнечной системы. Между тѣмъ по причинѣ не соразмѣрнаго протяженія не возможно на таковой модели представить всѣ части въ настоящемъ ихъ состояніи и соразмѣрной величинѣ. Ибо естьли солнце представить въ видѣ шара, имѣющаго въ поперешникѣ одинъ дюймъ; то надлежитъ Меркурія изобразить шарикомъ, имѣющимъ только 480 часть дюйма, а землю другимъ имѣющимъ только $\frac{1}{100}$ долю дюйма въ поперешникѣ, и не смотря на сіе, величина модели разпространилась бы на 40 футовъ.

Примѣчаніе 3е. Въ разсужденіи мнимыхъ, кажущихся только глазамъ нашимъ и настоящихъ движеній небесныхъ тѣлъ, мы находимъ опять на небѣ всѣ тѣ точки и линеи, о которыхъ мы упоминали, говоря о землѣ. Небесная ось, вокругъ которой, какъ кажется, обращается все небо въ 24 часа, и которая ничто иное есть, какъ проведенная въ безконечность ось земная; Полюсы, конечныя точки сей оси; Экваторъ, средняя окружность между сими Полюсами, находящійся отъ обоихъ въ равномъ разстояніи, по которому, какъ кажется, протекаетъ солнце во время равноденствія; Поворотные круги, въ которые солнце вступаетъ при высшемъ и низшемъ своемъ стояніи; Меридіаны суть круги, проходящіе чрезъ Зенитъ какого нибудь мѣста и чрезъ оба небесныя Полюса; Горизонтъ повсюду заключаетъ половину неба и половину земли. Сіи и еще нѣкоторыя астрономическія линіи изображаются въ модели, называемой искуственною сферою, (Sphaera armillaris или artificialis). Поелику сіи линіи и точки представляются мысленно вдвойнѣ на небѣ и на землѣ: то все равно говорится ли въ разсужденіи сихъ линей и точекъ *подъ* или *надъ* оными, хотя первое болѣе употребительно и правильнѣе потому, что онѣ съ неба перенесены на землю, т. е. изъ Астрономіи въ Географію.

§ 6. Горизонтъ, страны свѣта.

Всѣ явленія на небѣ должны происходить надъ нашимъ *горизонтомъ*, естьли они

нами усматриваются. Линія ограничивающая ту часть неба, которую мы истинно видимъ есть нашъ видимый Горизонтъ: *кругъ зрѣнія* или *земный Горизонтъ*. Онъ тѣмъ менѣе чѣмъ ближе и выше предметы его закрывающіе и видъ его оными опредѣляется. Естьли мы вообразимъ, что тѣ предметы изчезли, или естьли мы находимся на такомъ мѣстѣ, гдѣ видъ не прерывается ни малѣйшею возвышенностію; тогда покажется намъ земля круглою ровною плоскостью, посреди которой наблюдатель находится, а небо какъ пустое на оной покоющееся нѣсколько сжатое полушаріе. Тогда предѣлъ, въ которомъ небо по видимому касается земли, образуетъ *видимый* Горизонтъ. Но по причинѣ шарообразнаго вида земли, мы усматриваемъ только весьма малую часть онаго, и прямая линія, которую мы проведемъ отъ своего мѣста къ какой либо точкѣ Горизонта и на которой наблюдатель стоитъ въ перпендикулярномъ положеніи, коснется въ строгомъ математическомъ смыслѣ только въ одной точкѣ земной поверьхности въ томъ мѣстѣ, на которомъ мы находимся. Естьли наконецъ вообразимъ, что мы съ сего мѣста перенесены по прямой линіи въ средоточіе зем-

ли, и что вся верьхняя половина земнаго шара паралельно видимому нами прежде на земной поверьхности Горизонту будетъ отрѣзанна и снята: то мы тогда мысленно будемъ находиться въ средоточіи истинно ровной и круглой плоскости земли и граница неба и земли представитъ глазамъ наблюдателя *истинный* Горизонтъ. Казалось бы, что истинный Горизонтъ долженъ быть пространнѣе видимаго, или что изъ средоточія земли надлежало бы обозрѣвать большую часть неба, нежели съ поверьхности оной, потому что мы находимся на полупоперешникъ земли ближе къ нижней половинѣ неба; но какъ небо есть такое пространство, которое съ разсѣянными на немъ звѣздами столь необычайно отъ насъ отдалено, что вся земля въ таковомъ разстояніи обращается въ точку; то вся разность уничтожается и звѣзды для истиннаго Горизонта не ранѣе возходятъ какъ и для видимаго нами. Только въ разсужденіи нестолько отдаленныхъ небесныхъ тѣлъ сія разность (Параллаксъ) примѣтна, а при самыхъ близкихъ, какъ то Лунѣ, даже нѣкоторымъ образомъ ощутительна; почему Астрономы дѣлаютъ вычисленія свои по истинному Горизонту.

Поелику четыре небесныя страны или *страны свѣта*, Востокъ, Западъ, Югъ и Сѣверъ противуположены другъ другу, Горизонтъ же раздѣляется какъ кругъ на 360 градусовъ: то каждая страна должна отстоять отъ другой на 90 градусовъ. Лежащія между оными дуги слишкомъ велики, чтобъ ихъ оставить безъ дальнѣйшаго раздѣленія. И по сему каждая опять раздѣляется на двѣ равныя части, которыя получаютъ наименованіе отъ главныхъ странъ, между коими они находятся: *Юго-востокъ*, *Сѣверо-востокъ*, *Юго-западъ* и *Сѣверо-западъ*. Отсюда произходятъ 8 странъ свѣта; изъ которыхъ каждая отстоитъ отъ другой на 45 градусовъ. Но какъ сіе разстояніе еще слишкомъ велико; то сіи дуги вновь дѣлятся и названіе свое получаютъ отъ двухсложнаго наименованія ближайшей главной страны и простаго названія отдаленной, какъ то: *Востокъ-юго-востокъ*, *Югъ-юго-востокъ*; *Востокъ-сѣверо-востокъ*; *Сѣверъ-сѣверо-востокъ*; *Западъ-юго-западъ*; *Югъ-юго-западъ*; *Западъ-сѣверо-западъ* и *Сѣверъ-сѣверо-западъ*. Теперь мы имѣемъ 16 точекъ, отстоящихъ другъ отъ друга на $22\frac{1}{2}$ градуса; однакожъ все сіе недостаточно въ разсужденіи Горизонта, когда нужно будетъ

вѣрно отвѣчать на вопросъ *куда?* и *откуда?* и означать опредѣлительно явленія къ Горизонту относящіяся. Сіи явленія преимущественно суть вѣтры и отъ вѣрнаго опредѣленія мѣста откуда они дуютъ и того мѣста, куда корабль направляетъ путь свой, зависитъ все мореплаваніе. Ради сего дѣлится каждая изъ сихъ долей еще разъ пополамъ, отъ чего произходятъ *тридцать двѣ* страны свѣта, отстоящія одна отъ другой только на 11 $\frac{1}{4}$ градусовъ, и получающія свое наименованіе отъ ближайшихъ преимущественнѣйшихъ восьми странъ съ прибавленіемъ $\frac{1}{4}$, относящейся къ отдаленнѣйшей странѣ. Такимъ образомъ между Востокомъ и Востоко-юго-востокомъ находится *Востокъ* $\frac{1}{4}$ *юго-востока*; между Востоко-юго востокомъ и Юго-востокомъ, *Юго-востокъ* $\frac{1}{4}$ *Востока*; между Юго-востокомъ и Югъ-юго-востокомъ; *Юго-востокъ* $\frac{1}{4}$ *Юга*; а между Юго-востокомъ и Югомъ, *Юго* $\frac{1}{4}$ *Юга-востока*, потому что сія точка южная, и заключаетъ въ себѣ еще четвертую долю дуги Юго-восточной. Такимъ образомъ дѣленіе продолжается вокругъ всего Горизонта. Мореплаватели и симъ раздѣленіемъ оспаются недовольны и потому продолжаютъ еще разъ дѣлить Горизонтъ на два

и получаютъ чрезъ то 64 вѣтра, отстоящіе другъ отъ друга на $5\frac{1}{8}$ градуса.

На земной поверьхности мѣсто наблюдателя находится въ средоточіи Горизонта, и мы воображаемъ себѣ на небѣ, по провѣденной противу Горизонта перпендикулярно надъ главою наблюдателя линіи, точку, называемую *Зенитомъ* (отъ Арабскаго слова *Земтъ* т. е. точка надглавная точка). Естьли мысленно продлить сію линію чрезъ земный шаръ до невидимой нами половины неба, то послѣдняя точка оной означитъ *Надиръ*. (Отъ Арабскаго слова *Земтъ алъ Надгиръ*, противуположная точка). Естьли мы представимъ себѣ небо въ видѣ пустаго шара: то Зенитъ будетъ высшая, а Надиръ низшая точка на небѣ; и поелику Горизонтъ отдѣляетъ видимую половину неба отъ невидимой, которая закрывается земнымъ шаромъ: то каждая изъ сихъ точекъ должна находиться непремѣнно въ срединѣ одного изъ сихъ небесныхъ полушарій, и отстоять отъ Горизонта повсюду на 90 градусовъ. Изъ сего слѣдуетъ, что каждый предметъ, усматриваемый на небѣ стоитъ тѣмъ выше, чѣмъ ближе онъ находится къ Зениту, и что высота на небѣ ни что иное есть, какъ разстояніе отъ Горизонта. Рав-

нымъ образомъ Горизонтъ вмѣстѣ со странами свѣта и съ Зенитомъ подаетъ способъ назначать и изыскивать положеніе звѣздъ на небѣ. Напримѣръ отъ Зенита къ четыремъ странамъ свѣта въ Горизонтѣ протягиваются прямыя линіи, которыя естьли мы себѣ представимъ небо въ видѣ пустаго шара будутъ собственно четвертыя части круга или дуги, заключающія въ себѣ 90 градусовъ. Узнавши симъ способомъ въ какой странѣ свѣта находится звѣзда и на сколько градусовъ она возвышена надъ Горизонтомъ: легко можно найти мѣсто ея на небѣ. Впрочемъ само собою разумѣется, что каждое мѣсто на землѣ имѣетъ собственный Горизонтъ, Зенитъ и Надиръ.

Примѣчаніе 1е. Страны свѣта мореплавателями называются также вѣтрами, которые отъ странъ свѣта получаютъ названіе. Кругъ раздѣленный на 32 или 64 вѣтра называется вѣтреннымъ кругомъ (Wind roſe) и естьли на ономъ находится ось съ движущеюся свободно магнитною стрѣлкою, тогда называется компасомъ: важнѣйшее орудіе употребляемое на морѣ. Когда вѣтренный кругъ укрѣпленъ по Меридіану какого нибудь мѣста: то онъ показываетъ въ точности страны свѣта того мѣста. Но сего не достаточно для море-

плателя, безъ помощи магнита, показывающаго сѣверъ. Въ какую бы сторону компасъ ни былъ обращенъ, стрѣлка въ тожъ самое время принимаетъ прежнее свое положеніе, и подаетъ мореплавателю способъ опредѣлять страну свѣта, откуда дуютъ вѣтры и куда плыветъ корабль во время ночи и бури. Но магнитная стрѣлка почти во всѣхъ мѣстахъ на земли склоняется къ Востоку и Западу отъ настоящаго Сѣвера и всего затруднительнѣе то, что сіе склоненіе не во всякое время равно; также она остріемъ наклоняется то болѣе то менѣе къ землѣ, и по сему употребленіе компаса требуетъ познанія въ вычисленіяхъ.

Примѣчаніе 2е. Для нахожденія высоты звѣзды употребляется квадрантъ. Сіе орудіе состоитъ изъ четвертой части круговой плоскости (отъ чего онъ и получилъ наименованіе). Дуга онаго раздѣляется на 90 градусовъ, каждый градусъ на 60 минутъ, и естьли возможно каждая минута на 60 секундъ. При употребленіи одинъ бокъ онаго устанавливаютъ перпендикулярно, отъ чего другой самъ собою приходитъ въ Горизонтальное положеніе. Естьли же теперь чрезъ зрительную трубу, укрѣпленную на концѣ угла сего квадранта наблюдается звѣзда, то находящееся подлѣ зрительной трубы внизу на квадрантѣ число, покажетъ высоту оной надъ Горизонтомъ. Естьли сіе число вычесть изъ 90 градусовъ, то получается разстояніе

ея отъ Зенита. Естьли звѣзда стоитъ въ 90мъ градусѣ, то она находится въ Зенитѣ, въ высочайшей точкѣ неба и должна скоро опуститься; естьлижъ она стоитъ въ 0 градусѣ, то она находится въ горизонтѣ и либо взойдетъ либо скроется. Сексанты, Октанты и т. д. суть орудія служащія для сего же употребленія.

§ 7. Долгота и широта.

Точное опредѣленіе положенія какого нибудь мѣста на земли требуетъ еще большаго труда. Земля, какъ шаръ имѣетъ во всѣ страны свѣта равномѣрное протяженіе; однакожъ Сѣверныя и Южныя точки т. е. Полюсы, постоянны для всѣхъ мѣстъ на земли. И такъ естьли можно узнать разстояніе какого нибудь мѣста отъ Сѣвернаго или Южнаго Полюса: то уже извѣстенъ паралельный кругъ, на которомъ мѣсто сіе находится и для вѣрнѣйшаго назначенія онаго нужно только опредѣлить разстояніе его отъ какой нибудь извѣстной точки на семъ Паралельномъ кругѣ къ Востоку или Западу. Но поелику Восточныя и Западныя точки каждаго Горизонта находятся въ томъ мѣстѣ, гдѣ оный прорѣзывается Экваторомъ: то всякой Горизонтъ имѣетъ другія и они обрѣтаются вокругъ всего Экватора. Положеніе какого

нибудь мѣста къ Югу или Сѣверу называется его *широтою*, а положеніе онаго къ Востоку или Западу его *длиною*; къ обѣимъ прибавляется прилагательное *Географическая*, дабы ихъ отличить отъ всякой другой долготы и широты. Начальными точками для опредѣленія широты принимаются не Полюсы, но Экваторъ, находящійся отъ обоихъ Полюсовъ въ равномъ разстояніи, и отъ него считаютъ къ Полюсамъ. Для начальныхъ точекъ къ опредѣленію длины нужна большая окружность, простирающаяся отъ одного Полюса къ другому: ее мы находимъ между Меридіанами.

Путь отъ Экватора къ которому нибудь изъ Полюсовъ составляетъ четвертую часть окружности земли, и слѣдовательно содержитъ 90 градусовъ. По сему Экваторъ лежитъ въ 0, а каждый Полюсъ въ 90 градусѣ широты. Всѣ мѣста между Экваторомъ и Сѣвернымъ Полюсомъ, находятся въ Сѣверной; напротивъ мѣста между Екваторомъ и Южнымъ Полюсомъ въ Южной широтѣ. Для опредѣленія числа градусовъ, на которое отстоитъ какое нибудь мѣсто отъ Экватора служитъ небо. Изъ шарообразнаго вида неба слѣдуетъ, что мы приближились на одинъ градусъ къ По-

люсу, естьли звѣзда, стоящая близъ того Полюса приближилась на одинъ градусъ къ Зениту; и возвышеніе одного Полюса надъ Горизонтомъ какого нибудь мѣста равняется совершенно разстоянію сего мѣста отъ Экватора, или *полярная высота* и широта какого нибудь мѣста равняются другъ другу. Естьли мы вычтемъ *высоту полярную*, или широту изъ 90 градусовъ; то остатокъ показываетъ разстояніе мѣста отъ Полюса, и вмѣстѣ возвышеніе Экватора (въ Меридіанѣ) надъ Горизонтомъ того мѣста. Близъ Сѣвернаго Полюса стоитъ извѣстная полярная звѣзда, которая служитъ всѣмъ мѣстамъ Сѣверной широты вѣрнымъ признакомъ ихъ полярной высоты. Но всякая другая неподвижная звѣзда, у которой намъ извѣстенъ полупоперешникъ окружнаго ея пути, т. е. разстояніе ея отъ Полюса свѣта, и даже самое солнце можетъ служить вмѣсто полярной звѣзды.

Гораздо труднѣе изыскивать долготу мѣста, но и въ семъ случаѣ небо къ тому способствуетъ. При обращеніи земли около оси должны всѣ части Экватора и каждой Паралельной окружности въ 24 часа однажды обратиться, или небо по видимому въ сіе время обращается однажды вокругъ всей

земли, и солнце должно вступать постепенно во всѣ Меридіаны тѣхъ мѣстъ, которые лежатъ отъ Востока на Западъ другъ подлѣ друга, пока оно въ 24 часа обойдетъ вокругъ. Сіи 24 часа будучи раздѣлены на 360 градусовъ Паралельной окружности, даютъ на каждый часъ по 15 градусовъ. Естьли же въ одномъ мѣстѣ полдень бываетъ однимъ часомъ ранѣе, нежели въ другомъ: то изъ сего слѣдуетъ, что оно лежитъ на 15 градусовъ далѣе къ Востоку нежели другое, хотя бы оба сіи мѣста находились на совсемъ разныхъ Паралельныхъ окружностяхъ; ибо всѣ Паралельные круги равномѣрнымъ образомъ обращаются, ни одинъ изъ нихъ не совершаетъ обращенія своего ранѣе или позже, и во всѣхъ мѣстахъ, имѣющихъ одинаковый Меридіанъ, бываетъ въ равное время полдень. Слѣдовательно разность во времени показываетъ разность долготы. Естьли намъ извѣстно, что въ Петербургѣ $2\frac{1}{2}$ часа по полудни, когда въ Лиссабонѣ полдень: то намъ и извѣстно, что первой городъ отстоитъ отъ послѣдняго на $2\frac{1}{2}$ часа во времени, или на $37\frac{1}{2}$ градусовъ въ долготѣ къ Востоку. На мысѣ Доброй Надежды полдень бываетъ полминутою ранѣе, нежели въ

Данцигѣ, слѣдовательно онъ лежитъ ближе къ Востоку на $\frac{1}{8}$ долю градуса или на 7 минутъ 30 секундъ, поелику градусы раздѣляются точно такъ какъ и часы.

Самое большее затрудненіе состоитъ въ узнаніи разности во времени. Для сего служатъ нѣкоторыя явленія на небѣ, которыя въ одно и то же мгновеніе усматриваются на половинѣ земнаго шара. Таковыя суть: солнечныя и лунныя затмѣнія; затмѣнія произходящія въ другихъ планетахъ и ихъ спутникамъ (въ особенности въ спутникахъ Юпитеровыхъ), и закрытіе неподвижныхъ звѣздъ луною. При семъ случаѣ все зависитъ отъ точнѣйшаго вычисленія времени, когда сіи явленія случаются въ разныхъ мѣстахъ. Отклоненіе времени въ тѣхъ мѣстахъ подаетъ разность Географической долготы обоихъ мѣстъ. И на сухомъ пути трудно сдѣлать сіе наблюденіе, а на морѣ несравненно труднѣе, гдѣ качанія корабля препятствуетъ надлежащей точности и гдѣ гораздо чаще нужно знать долготу, нежели сколь часто случаются способствующія къ тому явленія на небѣ. Отъ того славная задача о долготахъ на морѣ еще по сіе время не совсемъ разрѣшена. Поелику солнечную высоту при

ясномъ небѣ можно наблюдать ежедневно гораздо легче, и по оной узнавать время: то сіе затрудненіе бы миновалось посредствомъ часовъ, которые бы во всякомъ случаѣ показывали вѣрно время. Сіи часы, будучи установлены точнѣйшимъ образомъ по времени такаго мѣста, коего долгота извѣстна, показываютъ разность во времени между симъ мѣстомъ и тѣмъ, на которомъ наблюдается прохожденіе солнца чрезъ Меридіанъ, или вообще высота солнца, по которой узнается время.

Естьли напримѣръ часы показываютъ 6 часовъ до полудни, когда на кораблѣ по наблюденіямъ полдень: то сія разность въ 6 часахъ доказываетъ, что корабль находится на 90 градусовъ далѣе къ Востоку противу того мѣста, въ которомъ установлены часы. Ибо на кораблѣ бываетъ полдень, когда въ томъ мѣстѣ лишь только утро, солнце же течетъ отъ Востока къ Западу. Другой употребляемой для нахожденія долготы способъ есть наблюденіе разстоянія луны отъ солнца или извѣстной неподвижной звѣзды. Для сихъ разстояній имѣются весьма вѣрно вычисленныя таблицы на такое мѣсто, котораго долгота принята за извѣстную и истинную долготу

мѣста, гдѣ находится корабль, находятъ по разности наблюденія съ сими таблицами.

Дабы удобнѣе сочесть градусы долготы должно принять какой нибудь Меридіанъ за первый. Теперь почти всѣ начинаютъ счетъ отъ Меридіана, лежащаго на 20 градусовъ отъ Парижской Обсерваторіи къ Западу близъ западнаго берега острова Ферро, одного изъ Канарскихъ острововъ, отъ котораго сей Меридіанъ и получилъ названіе. Англичане считаютъ долготу отъ Меридіана проведеннаго чрезъ Гренвичь, который отстоитъ отъ Меридіана острова Ферро на 17 градусовъ 39¾ минутъ къ Востоку. Астрономы охотно принимаютъ Меридіанъ своей Обсерваторіи за первой. Но Меридіанъ называемой первымъ не есть первый по счету, но послѣдній или 360й Меридіанъ долготы, потому что Меридіаны суть полуокружія, проводимыя чрезъ каждый градусъ Экватора отъ одного Полюса къ другому. Градусы долготы считаются обыкновенно отъ Запада къ Востоку; однакожъ иногда мы находимъ въ книгахъ Восточную и Западную долготу. Въ семъ случаѣ считается отъ перваго Меридіана 180 градусовъ къ Востоку, и 180 градусовъ къ Западу. Линія, раздѣля-

ющая Возточную отъ Западной долготы проходитъ въ семъ случаѣ чрезъ 180й градусъ, котораго Меридіанъ есть второе полукружіе перваго Меридіана и принадлежитъ какъ къ Возточной, такъ и къ Западной долготѣ.

Градусы Меридіана, по причинѣ маловажнаго отклоненія земли отъ шарообразнаго вида, принимаются всѣ за равные между собою, слѣдовательно и градусы широты содержатъ въ себѣ каждый 15 миль. Напротивъ того градусы долготы имѣютъ таковое пространство только подъ Экваторомъ: ибо паралельные круги становятся тѣмъ меньше, чѣмъ болѣе приближаются къ Полюсу; но не смотря на то каждый раздѣляется на 360 градусовъ; слѣдовательно градусы по той же мѣрѣ должны уменьшатся, хотя разность во времени на всѣхъ паралельныхъ кругахъ остается столь же велика. Слѣдующая таблица показываетъ величину каждаго паралельнаго круга отъ одного градуса широты до другаго въ миляхъ, которыя — когда мы желаемъ знать величину градуса долготы какого нибудь паралельнаго круга въ миляхъ — надлежитъ только раздѣлить на 360 градусовъ. Екваторъ или 0 градусовъ широты имѣетъ 5400 миль въ окружности.

Градусы широты.	Окружность.	Градусы широты.	Окружность.	Градусы широты.	Окружность.
1	5399	31	4628	61	2618
2	5396	32	4579	62	2535
3	5392	33	4529	63	2452
4	5387	34	4477	64	2367
5	5380	35	4423	65	2282
6	5371	36	4368	66	2197
7	5360	37	4312	67	2110
8	5347	38	4255	68	2023
9	5333	39	4196	69	1935
10	5318	40	4137	70	1847
11	5301	41	4076	71	1758
12	5282	42	4013	72	1669
13	5261	43	3949	73	1579
14	5239	44	3884	74	1488
15	5215	45	3818	75	1397
16	5190	46	3751	76	1306
17	5163	47	3683	77	1215
18	5135	48	3613	78	1122
19	5105	49	3542	79	1030
20	5074	50	3471	80	938
21	5041	51	3398	81	845
22	5006	52	3324	82	752
23	4970	53	3250	83	658
24	4933	54	3174	84	564
25	4894	55	3097	85	470
26	4853	56	3020	86	376
27	4811	57	2941	87	282
28	4768	58	2862	88	188
29	4723	59	2781	89	94
30	4676	60	2700	90	Полюсъ

Примѣчаніе 1е. Поелику положеніе каждаго мѣста на земномъ шарѣ опредѣляется долготою и широтою: то посредствомъ сей таблицы можно найти оное на Ландкартѣ либо на глобусѣ, или самому начертить. Градусы долготы означены на Экваторѣ, а градусы широты на какомъ нибудь Меридіанѣ, обыкновенно на первомъ. Но на Географической картѣ проводятся только чрезъ 5 или 10 градусовъ Меридіаны и Паралельные круги, чтобъ оставалось болѣе незанятыхъ мѣстъ; на Ландкартахъ, представляющихъ какую либо часть земли, означены на правой и лѣвой сторонѣ градусы широты, а вверьху и внизу градусы долготы; естьли карта начертена лицемъ къ Сѣверу и въ такомъ положеніи разложится, тогда точка, гдѣ Меридіанъ какого нибудь мѣста пересѣкается Паралельнымъ кругомъ онаго, есть непремѣнно искомая точка; но ежели мы желаемъ знать Географическое положеніе какого нибудь мѣста находящагося на Ландкартѣ; то надлежитъ слѣдовать по Паралельному его кругу къ Востоку или Западу до крайняго раздѣленія; и точно такимъ же образомъ по его Меридіану къ Югу или къ Сѣверу до края карты или до раздѣленнаго Паралельнаго круга; число на первомъ раздѣленіи находящееся покажетъ искомую широту, а на второмъ искомую долготу мѣста.

Примѣчаніе 2е. Хотя и необходимо Географическое положеніе мѣстъ для вѣрной Ландкар-

ты и Географіи: однакожъ весьма мало такихъ мѣстъ, которыхъ долгота и широта извѣстна, поелику оную не иначе опредѣлить можно, какъ только точнѣйшими Астрономическими наблюденіями, всѣ прочія мѣста располагаются на картѣ или по Геометрическимъ измѣреніямъ или по сравненіямъ съ вѣроятнѣйшими извѣстіями и по примѣрнымъ положеніямъ. По сему Ландкарты часто разнствуютъ въ разсужденіи положенія мѣстъ, и та карта есть лучшая, которая сіе положеніе показываетъ вѣрнѣе прочихъ. Въ большихъ городахъ надобно брать также въ разсужденіе мѣстоположеніе. Естьли напримѣръ городъ лежитъ подъ 60 градусомъ широты и простираетсся отъ Востока къ Западу почти на одну милю (какъ Петербургъ) одинъ же градусъ Паралельнаго круга подъ сею широтою содержитъ $7\frac{1}{2}$ миль: то солнце въ восточномъ краю сего города должно восходить 33 секундами ранѣе нежели въ западномъ, и въ Восточномъ концѣ города считали бы 3 минутами болѣе долготы нежели въ западномъ. Церковь св. Павла въ Лондонѣ находится на 17° (градусъ) 35′ (минуты) 30″ (секунды) долготы: слѣдовательно она лежитъ 5′ 30″ ближе къ Востоку нежели Обсерваторія въ Гренвичѣ, и имѣетъ полдень 22″ позже. Между тѣмъ не всѣ мѣста на землѣ имѣютъ Географическую долготу и широту; лежащія подъ Экваторомъ не имѣютъ широты, поелику не имѣютъ полярной высоты отъ

того, что Полюсы находятся у нихъ въ Горизонтѣ; самые Полюсы не имѣютъ долготы; ибо не находятся на Паралельныхъ кругахъ.

Примѣчаніе 3е. Таблица сія служитъ между прочимъ и къ тому: а) Чтобъ вычислить длину пути совершаемаго какимъ нибудь мѣстомъ въ часъ или въ минуту при обращеніи земли около оси. Скорость, съ которою мѣсто движется подъ Экваторомъ около оси есть самая большая, и уменьшается по мѣрѣ уменьшенія Паралельныхъ круговъ до Полюсовъ, гдѣ движеніе прекращается; и хотя на каждомъ Паралельномъ кругѣ въ 1 часъ мѣсто пробѣгаетъ 15 градусовъ; однакожъ пробѣгаемое пространство столько же разнствуетъ какъ и величина Паралельныхъ сихъ круговъ. Естьлижъ мы число показывающее въ миляхъ величину Паралельнаго нашего круга раздѣлимъ на 24 часа: то произведеніе покажетъ пространство пробѣгаемое нами въ часъ. b) Сіе самое вычисленіе равнымъ образомъ показываетъ, какое пространство надобно пройти на своемъ Паралельномъ кругѣ, чтобы имѣть часомъ ранѣе или позже полдень. Вообще по разности долготы можно судить о разности во времени. Напримѣръ: естьли у насъ 6 часовъ до полудни, то на 15 градусовъ далѣе къ Востоку 7 часовъ, на 30 градусовъ 8 часовъ, на 45 градусовъ 9 часовъ, на 60 градусовъ 10 часовъ, на 75 градусовъ 11 часовъ, на 90 градусовъ 12 часовъ, или полдень, на 180° отъ насъ бываетъ въ

то время 6 часовъ по полудни, а на 270°, 12 часовъ ночи или полночь; такимъ точно образомъ можо считать обратно или къ Западу, съ тою только разностію, что тогда чрезъ каждые 15 градусовъ бываетъ время часомъ позже, и четыре перемѣны дневнаго времени всегда отдалены другъ отъ друга на 90°. Сіе не только на нашемъ Паралельномъ кругѣ сбывается, но на цѣломъ Меридіанѣ сей долготы, ибо на всей землѣ 15 градусовъ долготы составляютъ во времени 1 часъ разности.

Примѣчаніе 4е. Разность во времени въ различныхъ градусахъ долготы можетъ сократить жизнь человѣка однимъ или нѣсколькими днями, что однакожъ не причинитъ ему смерти ни ранѣе ни позже. Магелланъ первый мореплаватель, предпринявшій путешествіе вокругъ свѣта пустился въ путь изъ Европы къ Западу и объѣхавъ земной шаръ возвратился съ Восточной стороны. Въ день прибытія его въ Испанію было въ оной седьмое число Сентября, а на кораблѣ его шестое. Мореплаватели лишились одного дня и не могли понять, отъ чего оный потерялся; ибо это былъ первый опытъ такаго рода. Между тѣмъ сіе произошло естественнымъ образомъ. Направляя путь къ Западу чрезъ каждые 15 градусовъ солнце возходитъ часомъ позже; не время теряется, но дневный свѣтъ, который является позже: ибо естьли было возможно проѣхать сіи 15 градусовъ въ одинъ день; то

сей день продлился бы 25 обыкновенныхъ часовъ. Поелику же на совершеніе таковаго пути потребно гораздо больше времени, то дни непримѣтно прибавляются. Ежели проѣхать всѣ 360 градусовъ долготы къ Западу: то солнце должно постепенно возходить позже часомъ; и когдабъ было возможно совершить такое путешествіе со скоростію утренней зари, то на цѣломъ пути не былобъ другаго дневнаго времени, кромѣ утра, и утро продолжалось бы 24 часа. По сему самому закону природы, мореплаватель, путешествующій вокругъ свѣта по Восточному направленію, гдѣ солнце чрезъ каждые 15 градусовъ долготы возходитъ часомъ ранѣе долженъ проѣхавши 24 раза по 15 градусовъ, то есть въ концѣ своего путешествія имѣть цѣлый день лишній противу мѣста, изъ котораго онъ отправился; напротивъ того дни его были тѣмъ же временемъ короче, и естьли онъ отъ одного полудня до другаго проѣхалъ къ Востоку на 15 градусовъ; то сей день продолжался только 23 часа. И такъ естьли два мореплавателя выѣзжаютъ изъ гавани перваго Генваря и одинъ объѣзжаетъ землю по Восточному, а другой по Западному направленію и оба возвратятся по исшествіи 365 дней вмѣстѣ, тогда въ гавани будетъ 1е число Генваря, на кораблѣ, отправившемся къ Востоку 2е Генваря, а на ѣхавшемъ къ Западу 31е Декабря, календари обоихъ мореплавателей будутъ разнствовать

2мя днями, потому что одинъ видѣлъ лишній день, а другой одного дня не видалъ. Поелику градусы долготы, такъ какъ и разности во времени подъ всѣми Паралельными кругами неравны: то слѣдующая таблица показываетъ, сколько по прохожденіи каждой мили на Паралельныхъ кругахъ проведенныхъ чрезъ каждые 5 градусовъ, приобрѣтется или потеряется времени, то есть гдѣ полдень бываетъ ранѣе и гдѣ позже.

Градусы широты.	Секунды	Градусы широты.	Секунды.
0	16	45	23
5	16	50	25
10	16	55	28
15	17	60	32
20	17	65	38
25	18	70	47
30	19	75	62
35	20	80	92
40	21	85	184

§ 8. Перїеки, Антеки, Антиподы.

Географическое взаимное положеніе мѣстъ подало поводъ приписывать жителямъ земли особенныя наименованія въ разсужденіи ихъ положенія. Живущихъ съ нами подъ однимъ Паралельнымъ кругомъ въ разстояніи на половину онаго отъ насъ (т. е. на 180 градусовъ.) Мы называемъ *Перїеками*. Они имѣютъ въ сравненіи съ нами противу-

положенныя дневныя перемѣны времени, то есть у нихъ бываетъ полночь, когда у насъ полдень, и т. д. но одинаковые годовые времена: ибо они нахоляться съ нами на одинаковой широтѣ и слѣдовательно въ равное время имѣютъ равную солнечную высоту. Живущіе съ нами на одномъ Меридіанѣ и имѣющіе равную, но южную широту, суть наши *Антеки.* Они имѣютъ противуположенныя съ нами годовыя времена по причинѣ противуположенной широты, но одикаковыя дневныя перемѣны времени по причинѣ общаго Меридіана. Наконецъ обитающіе въ другой половинѣ нашего Меридіана (считая его за полный кругъ) слѣдовательно на 180° долготы отъ насъ отдаленные и къ Югу приближенные на толикоежъ число градусовъ какъ мы къ Сѣверу, именуются *Антиподами.* У нихъ совершенно противуположенныя съ нами годовые и дневные времена; тамъ бываетъ Лѣто, когда у насъ Зима; полдень, когда у насъ полночь. Ближайшій къ нимъ путь проходитъ чрезъ средоточіе земли: ибо они равно на поперешникъ земной отъ насъ отдалены. Ближайшая къ нимъ дорога по поверхности земли составляетъ половину большей окружности или 2700 миль. Ноги наши противуположены ихъ но-

гамѣ; нашъ Надиръ есть ихъ Зенитъ, и нашъ Зенитъ ихъ Надиръ. Горизонтъ у насъ съ ними общій, но отдѣляетъ ихъ небо отъ нашего, и мы столь же мало усмотрѣть можемъ ихъ небо, какъ и они наше. Мы ихъ Антиподы, а они наши.

Примѣчаніе. Какимъ образомъ найти на глобусѣ или на картѣ своихъ Періековъ, Антековъ и Антиподовъ, можно всего лучше видѣть изъ примѣра. Гамбургъ находится подъ 27° 34′ долготы и 53° 34′ 25″ Сѣверной широты. Для нахожденія Періековъ Гамбурга прибавляется къ долготѣ еще 180°, широта остается та же; слѣдовательно они живутъ подъ тою же Сѣверною широтою и подъ 207° 34′ долготы, т. е. на Лисьихъ островахъ. Антеки Гамбурга имѣютъ равную долготу и равную, но Южную широту: или 27° 34′ долготы и 53° 34′ 25″ Южной широты, и должны находится на Еѳіопскомъ морѣ въ Юго-западной странѣ отъ мыса Доброй Надѣжды. Антиподы Гамбурга имѣютъ съ Періеками одинаковую долготу, именно 207° 34′, а съ Антеками одинаковую широту 53° 34′ 25″ къ Югу. Сія точка падаетъ въ Океанъ къ Востоку отъ новой Зеландіи, и Кукъ на второмъ своемъ путешествіи около свѣта проѣхалъ близъ оной. Одинъ Полюсъ есть точка Антиподовъ и Антековъ другаго: Періеки для Полюсовъ существовать не могутъ; потому что они не имѣютъ дол-

готы. Подъ Экваторомъ двѣ точки отстоящіе другъ отъ друга на 180° суть точки Періековъ и Антиподовъ, но Антековъ быть не можетъ, потому что Экваторъ не имѣетъ широты.

§ 9. Поясы.

Поворотные круги описываемые солнцемъ при наибольшемъ Сѣверномъ и Южномъ отклоненіи отъ Экватора, происходятъ отъ косеннаго положенія земной оси противу пути солнечнаго. Поелику Еклиптика пересѣкаетъ Экваторъ подъ угломъ 23½ градусовъ: то поворотные круги на таковоежъ разстояніе отдалены отъ Экватора и одинъ имѣетъ 23½ градуса Сѣверной, а другой 23½° Южной широты. Первой касается начальной точки созвѣздія *Рака*, а другой созвѣздія *Козерога*. Пространство между ими заключающееся, посреди котораго находится Экваторъ составляетъ *жаркій поясъ* (Zona torrida): широта онаго простирается до 47 градусовъ (или 705 миль) и проходитъ чрезъ всѣ Меридіаны, или чрезъ всѣ градусы долготы, а плоскостное содержаніе имѣетъ до 3.700.000 квадратныхъ миль. Солнце надъ жителями жаркаго пояса бываетъ ежегодно два раза въ отвѣсномъ положеніи;

отъ сего у нихъ бываютъ двойныя времена года, то есть два Лѣта и одна Зима; но у живущихъ подъ поворотными кругами солнце только однажды бываетъ въ Зенитѣ. Зимою называютъ здѣсь то время, когда солнце наиболѣе отъ Зенита отдалено. Поелику же оно отъ Экватора отдаляется на равное пространство къ Сѣверу и къ Югу: то жители Экватора имѣютъ и двѣ Зимы. Весны и Осени здѣсь не бываетъ, поелику прозябеніе не прерывается; напротивъ двойное лѣто доставляетъ и двойную жатву. Великій зной производимый падающими почти отвѣсно солнечными лучами весьма уменьшается ночами, которыя столь же продолжительны какъ и дни, сильными дождями, безпрерывно дующимъ Восточнымъ вѣтромъ, а на берегахъ перемѣнными вѣтрами, дующими съ земли и моря, въ нѣкоторыхъ же мѣстахъ высокими горами, частію покрытыми вѣчнымъ снѣгомъ. По сему всѣ земли жаркаго пояса, естьли только имѣютъ жизненныя потребности, способны къ обитанію, чему древніе вѣрить не могли.

Между поворотными и полярными кругами находятся два *умѣренные пояса*; каждой изъ нихъ имѣетъ въ ширинѣ 43 градуса или

645 миль, а плоскостное содержаніе простирается болѣе нежели на 2.400.000 квадратныхъ миль; слѣдовательно оба вмѣстѣ превозходятъ пространствомъ жаркій поясъ на 1.100.000 квадратныхъ миль. Лучи солнечные падаютъ на умѣренные пояса всегда въ косомъ направленіи и солнце въ полдень для жителей Сѣвернаго умѣреннаго пояса стоитъ на Югѣ, а для жителей Южнаго на Сѣверѣ. Малая солнечная теплота, вознаграждается нѣкоторымъ образомъ тѣмъ, что дни тамъ длиннѣе. Жители сихъ поясовъ имѣютъ четыре времени года, въ обоихъ другъ другу противуположенныя, равно какъ прибавленіе и уменшеніе дней, должайшій и кратчайшій день. Теплота въ оныхъ различная, смотря потому ближе ли или далѣе страна отстоитъ отъ одного изъ поворотныхъ круговъ.

Поелику Эклиптика составляетъ съ Экваторомъ уголъ $23\frac{1}{2}$ градусовъ: то она должна имѣть другія конечныя точки своей оси, или Полюсы нежели небесные, и оные должны быть отдалены отъ небесныхъ Полюсовъ на толикоежъ число градусовъ, сколько заключаетъ помянутый уголъ, именно на $23\frac{1}{2}$ градуса. Чрезъ сіи точки или Полюсы Эклиптики, описаны изъ земныхъ

Полюсовъ круги, и названы полярными кругами. Они заключаютъ въ себѣ оба *холодные лояса*, кои суть круглыя выпуклыя плоскости ровной величины, поперешникъ оныхъ содержитъ 47 градусовъ или 705 миль, а плоскостное содержаніе обоихъ вмѣстѣ простирается до 770.000 квадратныхъ миль. Солнце всегда остается отдалено отъ Зенита жителей холодныхъ поясовъ, и солнечные лучи падаютъ на сіи пояса въ столь косвенномъ направленіи, что какъ будто сколзятъ по землѣ, не нагрѣвая ее надлежащимъ образомъ. Холодные пояса имѣютъ противуположенныя годовыя времена; но лѣто ихъ передъ зимою, изключая солнечнаго свѣта, мало преимуществуетъ, и какъ кажется самые Полюсы покоятся будучи закрыты вѣчнымъ снѣгомъ. Здѣсь людямъ преграждается путь; ибо внутренняя половина сего пояса совершенно неспособна къ обитанію, хотя и не остается безъ посѣщенія отважныхъ рыбныхъ промышленниковъ. На самыхъ Полюсахъ природа сокрытыя отъ глазъ человѣческихъ производитъ тайны.

Примѣчаніе. Поясы называются также земными полосами, а находящіяся надъ оными небесныя страны, небесными полосами; слѣдовательно

все равно, говорится ли, что мы живемъ на сей земной полосѣ, или подъ сею небесною полосою.

§ 10. Климаты.

На Экваторѣ солнце возходитъ съ Востока или близъ онаго; а заходитъ къ Западу или близъ онаго, потому и дни должны въ семъ мѣстѣ быть равной долготы чрезъ весь годъ. Чѣмъ болѣе мы отъ Экватора удаляемся, тѣмъ болѣе становится отклоненіе солнца отъ Восточной и Западной точки при возхожденіи и захожденіи онаго, по причинѣ косвеннаго положенія земли или наклонности Еклиптики. По мѣрѣ сего отклоненія и дни бываютъ длиннѣе или короче. Чѣмъ далѣе лѣтомъ солнце возходитъ и заходитъ къ Сѣверу, тѣмъ длиннѣе день въ Сѣверной широтѣ; чѣмъ далѣе къ Югу, тѣмъ короче, и на оборотъ въ Южной широтѣ. Такимъ образомъ долгота дня прибавляется отъ одного градуса широты до другаго, пока она подъ полярными кругами будетъ продолжатся 24 часа; потому что въ полярные круги падаютъ Полюсы Еклиптики, отдаленные отъ оной на 90°: слѣдовательно на полярномъ кругѣ самая низшая точка ближай-

шаго поворотнаго круга должна падать въ Горизонтъ, и солнце дошедши до высочайшей точки Еклиптики т. е. ближайшаго поворотнаго круга, должно стоять въ полночь въ Горизонтѣ и совсемъ не заходить. Ближе къ Полюсамъ Горизонтъ все болѣе и болѣе опускается подъ ближайшій поворотный кругъ. Отъ часу большая часть Экватора является надъ Горизонтомъ, но и Экваторъ постепенно болѣе приближается къ Горизонту, пока наконецъ подъ самымъ Полюсомъ одинъ съ другимъ соединяются; отъ того въ семъ мѣстѣ солнце бываетъ видимо безпрерывно, пока оное стоитъ между Экваторомъ и ближайшимъ поворотнымъ кругомъ, напротивъ совершенно скрывается, естьли оно находится между Экваторомъ и отдаленнымъ поворотнымъ кругомъ (подъ Горизонтомъ), по сему весь годъ состоитъ изъ одного дня и одной ночи; впрочемъ нигдѣ отъ продолжительности дней не приобрѣтается ни малой выгоды; поелику они совершенно равняются съ долгими ночами, и зимою всегда столько же теряется дневнаго свѣта, сколько лѣтомъ приобрѣтается, по сложному счету, никакая точка на земли не

имѣетъ ни болѣе ни менѣе какъ полгода дня и полгода ночи.

Поелику самый длинный день въ году не во всѣхъ градусахъ широты одинаковъ, то произошло раздѣленіе земли на *климаты*; а именно: чрезъ каждый градусъ широты, гдѣ должайшій день разнствуетъ получасомъ, проводятся Паралельные круги, и полоса, заключающаяся между двумя таковыми Паралельными кругами называется *климатомъ*. На обоихъ предѣлахъ климата разность должайшаго дня составляетъ полчаса. Поелику же должайшій день безпрерывно возрастаетъ до полугода: то число климатовъ слишкомъ бы увеличилось, естьлибъ скорѣйшее прибавленіе должайшихъ дней, начиная отъ полярныхъ круговъ не произвело удобности сдѣлать изъ таковаго приращенія одинъ климатъ, въ которомъ бы должайшій день равнялся цѣлому мѣсяцу. Должайшій день возрастаетъ 24мя получасами или отъ 12 до 24 часовъ; а потомъ отъ 1 до 6 мѣсяцовъ; и по сему считается до 30 климатовъ. Изъ слѣдующей таблицы усмотрѣть можно климатъ и приращеніе должайшаго дня каждаго мѣста, котораго широта извѣстна.

Климатъ.	Простираніе онаго въ ширину.	Должайшій день на границѣ.	Кратчайшій день къ Полюсу.
I.	Отъ 0 до 8° 34′	12½ часовъ	11½ часовъ
II.	тожъ 16 44	13	11
III.	— — 24 12	13½	10½
IV.	— — 30 48	14	10
V.	— — 36 31	14½	9½
VI.	— — 41 24	15	9
VII.	— — 45 32	15½	8½
VIII.	— — 49 3	16	8
IX.	— — 52 0	16½	7½
X.	— — 54 31	17	7
XI.	— — 56 39	17½	6½
XII.	— — 58 27	18	6
XIII.	— — 60 0	18½	5½
XIV.	— — 61 19	19	5
XV.	— — 62 26	19½	4½
XVI.	— — 63 23	20	4
XVII.	— — 64 10	20½	3½
XVIII.	— — 64 50	21	3
XIX.	— — 65 22	21½	2½
XX.	— — 65 48	22	2
XXI.	— — 66 8	22½	1½
XXII.	— — 66 22	23	1
XXIII.	— — 66 29	23½	½
XXIV.	— — 66 33	24	0
XXV.	— — 67 25	день 1 мѣся	ночь. 1 мѣся.
XXVI.	— — 69 57	2	2
XXVII.	— — 73 52	3	3
XXVIII.	— — 78 58	4	4
XXIX.	— — 84 38	5	5
XXX.	— — 90 0	6	6

Примѣчаніе 1е. Сія таблица употребляется какъ для Южной, такъ и для Сѣверной широты, потому что солнце на обѣихъ сторонахъ отъ Экватора на равномѣрное пространство отдаляется. Естьли мы хотимъ узнать Геометрическую широту какого нибудь климата: то надлежитъ вычесть предстоящее число градусовъ и минутъ широты (какъ предѣлъ климата къ Экватору) изъ послѣдующаго и противъ того климата находящагося числа (какъ предѣлъ къ Полюсу): остатокъ покажетъ требуемую Геометрическую широту, которую легко можно превратить въ мили, поелику сіи градусы суть градусы Меридіановъ содержащіе 15 миль, такъ что каждая минута широты составляетъ полмили.

Примѣчаніе 2е. Географическій климатъ не надлежитъ смѣшивать съ Физическимъ, хотя сей получилъ названіе и произхожденіе отъ перваго. Физическій климатъ, то есть состояніе воздуха и погоды вообще зависитъ отъ Географическаго, но весьма измѣняется частнымъ мѣстоположеніемъ и состояніемъ странъ, такъ что Физическій климатъ сходенъ бываетъ иногда сверьхъ всякаго чаянія въ такихъ земляхъ, которыя лежатъ подъ совершенно различными Географическими климатами.

Примѣчаніе 3е. Длинныя ночи послѣднихъ шести климатовъ сокращаются продолжительными сумраками до возхожденія и послѣ захожденія

солнца и освѣщаются нѣкоторымъ образомъ сіяніемъ снѣга, луны и яркими сѣверными сіяніями.

§ 11. Сферы, проякаго вида.

Солнце и звѣзды для жителей Экватора, возходятъ и заходятъ по прямой линіи, поелику оба Полюса, около которыхъ по видимому обращается небо, находятся въ ихъ Горизонтѣ и Экваторъ стоитъ въ отвѣсномъ положеніи на ономъ. Для того объ нихъ говорятъ, что они имѣютъ *прямой шаръ* (Sphaera recta). Отъ нихъ ни одна звѣзда не скрывается; всѣ безъ изъятія должны оставатся 12 часовъ надъ Горизонтомъ и 12 же часовъ подъ онымъ, сколь бы мала или велика ни была окружность, описываемая ими около небесной оси: скорость ихъ кажется увеличиваетсяся по мѣрѣ приближенія ихъ къ Зениту и уменьшается чѣмъ болѣе окружность ежедневнаго ихъ движенія приближена къ которому нибудь Полюсу.

Подъ Полюсами должна быть видима безпрерывно только одна половина неба, ибо Экваторъ, съ коимъ солнце и всѣ звѣзды, по видимому, при ежедневномъ обращеніи земли движутся паралельно, падаетъ точно

въ Горизонтъ или составляетъ съ нимъ въ семъ случаѣ одну линію. Солнце и планеты, которыя отклоняются отъ Экватора то къ Сѣверу то къ Югу, бываютъ долѣ безпрерывно видимы, доколѣ находятся надъ Экваторомъ противъ Полюса, и потомъ скрываются столько времени, пока опять вступятъ на Экваторъ. Все видимое небо въ 24 часа обращается однажды вокругъ всего Зенита, въ которомъ равнымъ образомъ находится Полюсъ свѣта. Настоящаго возхожденія и захожденія солнца, зависящаго отъ обращенія земли около оси въ семъ мѣстѣ не бываетъ. По сему самому здѣсь нѣтъ ни Востока ни Запада и вообще только одна страна свѣта; ибо на Сѣверномъ Полюсѣ всѣ вѣтры дуютъ съ Юга, а на южномъ съ Сѣвера. По причинѣ Паралельныхъ съ Горизонтомъ круговъ описываемыхъ здѣсь небесными тѣлами, сія страна называется *Паралельнымъ шаромъ* (Sphaera parallela).

Во всѣхъ прочихъ мѣстахъ на земли, лежащихъ между Экваторомъ и Полюсами, Горизонтъ пересѣкается Экваторомъ въ косвенномъ направленіи, и составляетъ съ онымъ углы большей или меньшей величины. По содержанію сего угла и солнце со звѣз-

дами возходитъ въ болѣе или менѣе косвенномъ направленіи. Слѣдовательно одинъ изъ Полюсовъ съ какою нибудь частію неба долженъ быть всегда на Горизонтѣ видимъ, а другая оной равная часть неба съ другимъ Полюсомъ на противуположенной сторонѣ безпрерывно невидима. Всѣ прочія звѣзды возходятъ и заходятъ на не равно продолжающееся время. Слѣдовательно всѣ жители земли съ 1го до 90го градуса широты имѣютъ *косвенной шаръ* (Sphaera obliqua).

Примѣчаніе. По причинѣ различнаго положенія солнца противу земли въ разныхъ странахъ оной и тѣнь падаетъ въ разныя стороны и между людьми сдѣлали раздѣленіе въ разсужденіи ихъ тѣни. Живущіе подъ Экваторомъ и въ самой жаркой полосѣ не отбрасываютъ никакой видимой тѣни въ то время когда солнце находится въ Зенитѣ, потому что оная падаетъ имъ подъ ноги; сіи жители и называются потому безтѣнными (Ascii). Но ежели солнце въ полдень находится отъ нихъ въ Сѣверной или Южной сторонѣ; то они въ первомъ случаѣ бросаютъ тѣнь къ Югу, а во второмъ къ Сѣверу, и называются двухтѣнными (Amphiscii). Отсюда изключаются жители поворотныхъ круговъ; потому что солнце только въ одну сторону отъ ихъ Зенита ошклоняется. Жители умѣренныхъ

поясовъ бросаютъ въ продолженіи всего года въ полдень тѣнь свою въ одинаковую сторону въ Сѣверномъ поясѣ къ Сѣверу, а въ южномъ къ Югу. Слѣдовательно они одно-тѣнные (Heteroscii). Отъ полярныхъ круговъ до Полюса люди, — доколѣ солнце не остается у нихъ по меншей мѣрѣ 24 часа надъ Горизонтомъ — бываютъ одно-тѣнные; но есть-ли они имѣютъ долгіе свои дни, продолжающіеся нѣсколько сутокъ или мѣсяцовъ, тогда они круго-тѣнные (Periscii), потому что тѣнь ихъ въ 24 часа обходитъ поспепенно вокругъ ихъ. Надъ самими Полюсами сіе всегда бываетъ; слѣдовательно на оныхъ могутъ только быть круго-тѣнные жители.

§ 12. Полушарія проякаго вида.

Земный шаръ многоразличнымъ образомъ можно дѣлить на двѣ части; сіе нужно для изображенія онаго въ планиглобіяхъ или полушаріяхъ и для другихъ намѣреній. Обыкновенно раздѣляютъ шаръ по первому Меридіану, по Экватору и по Горизонту. Отъ сего произходитъ *троякое раздѣленіе земнаго шара,* которое полушаріямъ даетъ особенныя наименованія.

Первый Меридіанъ раздѣляетъ землю по Географической широтѣ отъ одного Полюса къ другому, и самые Полюсы тоже дѣляпся или вдвойнѣ изображаются. На каждомъ полушаріи находиться по-

срединѣ половина Экватора въ видѣ прямой линіи, на Югѣ и на Сѣверѣ оба Полюса, въ которыхъ сходятся Меридіаны. На одномъ полушаріи земной шаръ изображается на 180 градусовъ долготы отъ перваго Меридіана къ Востоку; а на другомъ отъ онаго на столькожъ градусовъ къ Западу, потому одно полушаріе называется *Восточнымъ*, а другое *Западнымъ*.

Экваторъ раздѣляетъ землю по Географической долготѣ, отъ Востока къ Западу; онъ при таковомъ дѣленіи изображается кругомъ заключающимъ оба полушарія. Посреди каждаго полушарія находится одинъ Полюсъ, потому что оный повсюду отстоитъ на равное пространство отъ Экватора. Вокругъ Полюсовъ проведены Паралельные круги, а изъ Полюсовъ во всѣ стороны окружающей линіи, Меридіаны. Полушаріе имѣющее въ своемъ средоточіи Сѣверной Полюсъ, показываетъ всѣ градусы Сѣверной широты на землѣ и называется *Сѣвернымъ полушаріемъ*; другое же имѣющее въ средоточіи Южной Полюсъ, показываетъ всѣ градусы Южной широты и называется *Южнымъ полушаріемъ*.

Чтобы стать на истинномъ *Горизонтѣ* должно мысленно перенести себя съ того

мѣста, гдѣ мы находимся по прямой линіи въ средоточіе земли и такъ сказать, снять верьхную половину земнаго шара. Изъ сего произойдутъ два полушарія. Снятое полушаріе имѣющее средоточіемъ то мѣсто, въ которомъ мы находимся, называется *верьхнимъ* полушаріемъ; другое же, долженствовавшее имѣть средоточіемъ нашихъ Антиподовъ именуется *нижнимъ*. Въ семъ случаѣ Полюсы, Экваторъ, Паралельные круги и Меридіаны могутъ имѣть весьма различное положеніе и направленіе, зависящее единственно отъ положенія того мѣста на земли, котораго Горизонтъ составляетъ раздѣляющую линію; однакожъ на каждомъ полушаріи можетъ находиться только одинъ Полюсъ, естьли то мѣсто не находится подъ Экваторомъ, ибо въ семъ случаѣ Горизонтъ онаго падаетъ на какой нибудь Меридіанъ.

§ 13. Употребленіе глобусовъ.

Искуственный глобусъ (Globus terreſtris) есть уменшенное изображеніе земнаго шара со всѣми тѣми точками и линеями, которыя мы воображаемъ на землѣ и около оной. Глобусъ показываетъ шарообразной

видъ земли, съ положеніемъ и соразмѣрною величиною земель и морей. На двухъ противулежащихъ точкахъ поверьхности видны концы оси земной, означающіе мѣсто полюсовъ. Отъ одного полюса до другаго проведены полуокружія или *меридіаны*, отстоящіе другъ отъ друга на 30 градусовъ долготы. Между обоими полюсами двойная линія изображаетъ *Экватора*. Экваторъ заключается съ обѣихъ сторонъ *поворотными* а полюсы *полярными кругами*. Для дальнѣйшаго употребленія глобусъ посредствомъ концовъ оси укрѣпляется въ мѣдное кольцо съ часовымъ кружкомъ, раздѣленнымъ на 24 часа, которые показываетъ стрѣлка, прикрѣпленная къ концу оси означающей сѣверной полюсъ, потомъ вкладывается въ деревянный станокъ. Сей станокъ раздѣляетъ шаръ по поламъ и представляетъ *горизонтъ*, а мѣдный кругъ будетъ *общимъ меридіаномъ* для каждаго мѣста, потому что обращая шаръ около оси можно всякое мѣсто подвести подъ оный. Сей меридіанъ для означенія на ономъ широты раздѣленъ на 4 части, изъ коихъ каждая содержитъ въ себѣ 90 градусовъ, равнымъ образомъ какъ и горизонтъ; Экваторъ же раздѣленъ на 360 гра-

дусовъ. Горизонтъ сверьхъ того раздѣляется на 32 *вѣтра* съ означеніемъ ихъ наименованія и можетъ служить вмѣсто круга вѣтровъ. Когда такимъ образомъ глобусъ будетъ устроенъ, то по оному можно рѣшить задачи Математической Географіи.

Ежели мы хотимъ принаровить горизонтъ къ какому либо мѣсту: то оное должно подвести подъ меридіанъ и ближайшій полюсъ на столько градусовъ возвысить надъ горизонтомъ на сколько простираетпся широта того мѣста, такимъ образомъ мѣсто будетъ находиться въ средоточіи окружности представляющей горизонтъ, и верьхняя половина шара покажетъ всѣ земли и моря лежащія надъ горизонтомъ того мѣста. Естьли желаемъ знать, въ какой странѣ свѣта лежатъ отъ насъ извѣстныя мѣста: то надлежитъ привязать къ зениту нами обитаемаго мѣста нитку и не трогая шара провесть оную чрезъ данныя мѣста: то покажетъ она на горизонтѣ, страну свѣта, въ коей тѣ мѣста въ разсужденіи нашего находятся.

Дабы найти *широту* и *долготу* мѣста надлежитъ оное равнымъ образомъ подве-

сти подъ меридіанъ; означенный надъ тѣмъ мѣстомъ на меридіанѣ градусъ, считая отъ Экватора къ Полюсу покажетъ широту мѣста, а означенный подъ меридіаномъ на Экваторѣ градусъ долготу онаго.

Періековъ можно найти, естьли подведемъ то мѣсто, на которомъ мы живемъ подъ меридіанъ, замѣтимъ градусы долготы, на Экваторѣ означенные, и подлѣ самаго меридіана надъ нашимъ мѣстомъ будемъ держать булавку остріемъ внизъ, потомъ повернемъ шаръ пока Экваторъ покажетъ подъ Меридіаномъ 180 градусовъ болѣе или менѣе; тогда Періеки наши будутъ находиться подъ булавкою. Естьли свой полюсъ (т. е. сѣверной Полюсъ при сѣверной, а южной Полюсъ при южной широтѣ) подведемъ на столикоежъ число градусовъ подъ горизонтъ, на сколько оный прежде того былъ надъ горизонтомъ, не поворачивая шаръ въ мѣдномъ Меридіанѣ: то посредствомъ сего другой Полюсъ получитъ равную высоту и тогда *Антеки* наши будутъ находиться въ средоточіи горизонта. Естьли мы булавкою замѣтимъ градусы ихъ широты, и поставимъ шаръ на 180 градусовъ Экватора, тогда подъ булавкою будутъ находиться наши *Антиподы.*

Пояса глобусъ показываетъ весьма явственно, поворотные и полярные круги суть четыре окружности, ограничивающія пояса. Для вѣрнаго раздѣленія земли на *климаты* нуженъ глобусъ гораздо большей величины, котораго меридіанъ показываетъ и минуты градусовъ широты. Однакожъ и на маломъ глобусѣ по большей части можно довольно вѣрно опредѣлить къ какому климату принадлежитъ мѣсто, и сколько времени продолжается должайшій онаго день, естьли оное подвести подъ меридіанъ, замѣтить градусы его широты и сличить съ таблицею о климатахъ.

Сферы троякаго вида можно весьма ясно представить себѣ на глобусѣ. Естьли шаръ съ мѣднымъ меридіаномъ поставить такимъ образомъ въ станокъ, что полюсы будутъ находиться въ горизонтѣ: тогда мы видимъ *прямый шаръ*. Мы въ семъ случаѣ усматриваемъ Экваторъ и паралельные круги по прямому или перпендикулярному направленію возходящіе изъ горизонта: по такому же точно направленію въ самой природѣ возходятъ небесныя тѣла. Но естьли глобусъ вставится въ горизонтъ такимъ образомъ, что одинъ изъ обоихъ полюсовъ будетъ находится на 90

градусовъ надъ горизонтомъ, слѣдовательно будетъ стоять въ срединѣ онаго: то мы видимъ *паралельный шаръ*. Экваторъ падаетъ на горизонтъ, усматриваемые паралельные круги простираются паралельно съ горизонтомъ и остаются при обращеніи шара надъ горизонтомъ, такъ какъ въ самой природѣ звѣзды. Отъ всякаго другаго, положенія въ которое приведемъ шаръ, произойдетъ косвенной шаръ, что можно видѣть изъ наклоннаго положенія Экватора и паралельныхъ круговъ противъ горизонта.

Столь же легко можно представить посредствомъ глобуса *полушарія троякаго вида*. Естьли оба полюса положимъ на горизонтъ, и приведемъ первый меридіанъ въ западную половину горизонта: то мы имѣемъ предъ собою *восточное полушаріе*; естьли повернемъ шаръ далѣе, пока первый меридіанъ придетъ въ восточную половину горизонта: то усматривается *западное полушаріе*. При паралельномъ шарѣ покажется *южное* или *сѣверное* полушаріе, смотря потому южный ли или сѣверный Полюсъ установится средоточіемъ горизонта. Естьли подведемъ какое нибудь мѣсто подъ мѣдный меридіанъ, замѣтимъ на ономъ градусы широты того мѣста, и потомъ

дадимъ ему полярную высоту; то въ семъ случаѣ мѣсто будетъ находиться въ средоточіи деревяннаго горизонта, которой и будетъ истинный горизонтъ того мѣста, и мы видимъ *верьхнее* полушаріе сего мѣста. Естьлижъ оборотимъ шаръ и поставимъ Антиподовъ того мѣста въ средоточіе горизонта, то увидимъ *нижнее* полушаріе сего мѣста.

Глобусъ также показываетъ разности во времени, посредствомъ часоваго кружка. Когда мы подведемъ мѣсто, въ которомъ живемъ подъ меридіанъ и поставимъ стрѣлку часоваго кружка на тотъ часъ, которой въ нашемъ мѣстѣ будетъ, потомъ станемъ подводить подъ меридіанъ другія мѣста, тогда стрѣлка сама собою будетъ показывать время всѣхъ тѣхъ мѣстъ, которые пройдутъ чрезъ мѣдный меридіанъ, и мы найдемъ, что естьли въ Берлинѣ полдень, то на островѣ Ферро 10 часовъ, въ Римѣ 6 часовъ утра, напротивъ въ Багдатѣ 2 часа, а въ Бомбаѣ 5 часовъ по полудни; въ Куковомъ же проливѣ между Азіею и Америкою почти полночь.

Естьли мы хотимъ найти положеніе какого нибудь мѣста на глобусѣ, которое

на ономъ не означено; то надлежитъ знать Географическое его положеніе; потомъ поворачивать шаръ пока градусъ Экватора означающій долготу сего мѣста подойдетъ подъ мѣдный меридіанъ, и отсчитывать по меридіану къ Полюсу столько градусовъ, сколько то мѣсто имѣетъ широты: тогда найдется положеніе того мѣста.

Примѣчаніе. Обыкновенно земный глобусъ приготовляется вмѣстѣ съ небеснымъ (Globus coeleſtis), котораго строеніе получило начало отъ кажущагося намъ сходства неба съ пустымъ шаромъ, посреди котораго находится земля. Что мы усматриваемъ на внутренней сторонѣ сего воображаемаго шара, то находится на искуственномъ съ наружи на соотвѣственномъ мѣстѣ. Слѣдовательно онъ показываетъ звѣзды изъ коихъ составлены изображенія съ ихъ наименованіями и подробнѣйшими означеніями. Одно только солнце съ планетами по причинѣ обращенія послѣднихъ около перваго не могутъ на шарѣ быть изображены. Но путь солнца или Еклиптика, раздѣленная на 12 знаковъ и на градусы вмѣстѣ съ широкою полосою, по которой движутся планеты, съ зодіакомъ и прочими точками и линеями, воображаемыхъ нами на небѣ на ономъ находятся. Для Астрономіи небесной глобусъ столь же необходимъ какъ для Географіи земной.

§ 14. Поверьхность земли.

Устроеніе и связь внутренности земнаго шара намъ совсемъ не извѣстны; мы знаемъ только поверьхность земли, и чрезъ глубочайшія ямы не многимъ болѣе къ внутренности оной приближились какъ на поверьхности моря. Вся поверьхность земнаго шара состоитъ изъ *земли*, въ углубленіяхъ коей скопилась *вода* и еще безпрерывно скопляется. Часть выдающаяся изъ воды составляетъ *твердую* или *материю землю*; а великое скопище воды въ пространныхъ углубленіяхъ земли образуетъ море.

Море занимаетъ гораздо большее пространство нежели земля, и окружаетъ оную со всѣхъ сторонъ. По сей причинѣ путешествія вокругъ свѣта не могутъ совершаться сухимъ путемъ, но только по морю. По вѣроятнѣйшимъ вычисленіямъ и пололоженіямъ *вся земля* не простираетсѧ до $2\frac{1}{2}$ *милліоновъ* квадратныхъ миль; слѣдовательно *для моря* остаетсѧ до 7 *милліоновъ*; занимаще почти $\frac{3}{4}$, напротивъ того земля только $\frac{1}{4}$ земной поверьхности.

Примѣчаніе 1е. При первомъ взглядѣ сіе покажется весьма несчастнымъ для людей обстоятельствомъ; но оное напротивъ весьма полезно: ибо удобность мореплаванія не позволяетъ никакъ сравнивать оное съ затрудненіями и опасностями, которымъ должно подвергаться при путешествіяхъ на сухомъ пути. Изъ сего слѣдуетъ, что моря не только не раздѣляютъ одну страну отъ другой, но еще болѣе сближаютъ ихъ. — До высочайшей степени просвѣщенія, наслажденія могущества и богатства люди могли достичь только въ тѣхъ государствахъ, которыя окружены моремъ.

Примѣчаніе 2е. Земля и вода, суша и море противуположены другъ другу; слѣдовательно рѣки, пруды и озера окруженные землею принадлежатъ къ сушѣ.

§ 15. Матерая земля.

Земля имѣетъ на своей поверхности горы, долины и поля. Она возвышается постепенно отъ береговъ морскихъ и самые отдаленныя отъ моря страны по большей части имѣютъ вышшее мѣстоположеніе. По сему наклоненію земли, которое называется *скатомъ*, слѣдуетъ теченіе рѣкъ, и естьли какая нибудь страна содержитъ источники большихъ рѣкъ, то сіе доказы-

ваетъ, что оная преимущественно выше противу другихъ странъ. Поверьхность моря принимается плоскостью земной поверьхности: чѣмъ болѣе мѣсто надъ поверьхностію моря возвышено тѣмъ *выше* мѣстоположеніе того мѣсто (то есть *физическая* высота, которую должно различить отъ Астрономической или полярной высоты) Сія высота не зависитъ отъ возвышенностей или горъ и глубокія долины въ мѣстахъ, имѣющихъ высокое мѣстоположеніе, лежатъ выше нежели довольно высокая гора въ низменной странѣ. Высота мѣста опредѣляется по перпендикулярной линіи, проведенной мысленно отъ онаго къ точкѣ лежащей въ Горизо́нтальномъ съ поверьхностію моря положеніи.

Естьли почесть высокіе кряжи горъ за *оставъ* земли, производящій тѣснѣйшее соединеніе оной, то они должны быть сцѣплены другъ со другомъ и находиться въ связи. Связь сія не всегда бываетъ видима на поверьхности земли; но наблюденія показали, что многіе кряжи горъ произходятъ отъ одной возвышенной плоскости, на которой находится высшія оной вершины. Сіе возвышеніе можно найти, естьли слѣдовать теченіемъ рѣкъ въ разныхъ

странахъ свѣта до ихъ источниковъ, лежащихъ неподалеку другъ отъ друга. Въ Европѣ сіи мѣста суть Алпы, раздѣляющіе Швейцарію отъ Италіи, въ особенности страны Сенп-Готгарда. Французскія, Италіянскія и Германскія горы суть отрасли Швейцарскихъ Алповъ; Пиренейскія и Карпатскія горы, со всѣми ихъ грядами связаны съ оными. Въ Азіи находится между источниками Индуса, Ганга, Китайскихъ главныхъ рѣкъ, Енисея и Оби, великая окружность горъ, съ которыми связаны всѣ цѣпи Азіатскихъ горъ, примыкающіяся отчасти къ Европейскимъ горамъ. Африканскія горы намъ не столько извѣстны, чтобы могли сказать объ нихъ что нибудь утвердительное; но въ Южной Америкѣ горы такимъ же образомъ связаны, начиная съ мыса Горна чрезъ перешеекъ Даріенъ до внутреннихъ неизвѣстныхъ намъ странъ Сѣверной Америки.

Достойно примѣчанія также и то, что высокіе хребты горъ, заключаются съ обѣихъ сторонъ другими кряжами, сопровождающими ихъ по всѣмъ направленіямъ. Первый, къ которому приближаемся, есть нижайшій, состоитъ изъ холмовъ и посредственныхъ отлогихъ горъ и называется

предгоріемъ; слѣдующій за онымъ именуется *среднимъ кряжемъ горъ* и бываетъ выше и круче перваго, и наконецъ за симъ выставляетъ *главный кряжъ* утесистыя свои вершины, простирающіяся иногда выше самыхъ облаковъ. Также и внутренность сихъ проякихъ кряжей различается. Главныя горы состоятъ всегда изъ самаго твердаго камня, именно гранита, и свойство оныхъ доказываетъ, что они существовали во всѣ Эпохи земли, не претерпѣвая значущихъ перемѣнъ. Средніе кряжи горъ и предгорія суть не оспоримые свидѣтели сильныхъ революцій земли, произшедшихъ отъ огня и воды. Высочайшія горы на земли находятся въ Южной Америкѣ, а высочайшія горы стараго свѣта, находятьсѧ (сколько намъ по сіе время извѣстно) въ Европѣ.

Горы полезны во многихъ отношеніяхъ. Главныя горы посредствомъ водяныхъ паровъ ими притягиваемыхъ и сгущаемыхъ въ облака, суть водохранилища для источниковъ, берущихъ свое начало въ предгоріяхъ и среднихъ горахъ. Сіи послѣднія на плодородныхъ хребтахъ своихъ несутъ лѣса, а во внутренности хранятъ руды и другія полезныя ископаемыя. Всѣ вообще имѣютъ большое вліяніе на воздухъ и погоду.

Въ сихъ горахъ находятся пещеры, жилы и прожилки.

Ровнины встрѣчаются гораздо рѣже, нежели холмистыя и гористыя страны, и во всей Европѣ не находится ни одной обширной ровнины. Но въ Азіи, Африкѣ и Америкѣ нѣкоторыя ровнины простираются на дальное разстояніе; особливо же Американскія отличаются преимущественно отъ прочихъ. Обширныя ровнины около рѣкъ Миссиссипи, Маранжона и Ла-платы покрыты плодородною и чистою землею, такъ, что въ нѣкоторыхъ странахъ жители не имѣютъ понятія о камняхъ. Напротивъ Ливійскія, Аравійскія и Татарскія ровнины суть страшныя степи, покрытыя большею частію волнующимся пескомъ. Такая чрезвычайнаи разность происходитъ единственно отъ недостатка рѣкъ.

Рѣки для всякой страны составляютъ величайшее благодѣяніе; гдѣ онѣ находятся тамъ должно предполагать источники и отлогость, безъ коихъ онѣ не могутъ быть постоянны и имѣть надлежащее теченіе. Онѣ сами вырываютъ себѣ жолобъ, продолжая путь безпрестанно въ томъ направленіи, гдѣ имъ встрѣчаются малѣйшія пре-

пятствія и такимъ образомъ роются въ глубину и въ ширину. Поелику сіе съ меньшимъ трудомъ дѣлается на берегахъ нежели на днѣ: то и ширина рѣкъ обыкновенно превозходитъ ихъ глубину. Но нѣкоторыя рѣки, встрѣчающіе въ глубинѣ малѣйшее препятствіе низвергаются въ землю и показываются иногда лишь въ дальнемъ разстояніи на поверьхности. Отъ наклонности рѣчнаго жолоба зависитъ паденіе рѣки; а отъ паденія и давленія вновь притекающей воды скорость и сила ея теченія. Паденіе рѣки на одинъ футъ, достаточно придать оной теченіе на десять миль. Чрезъ пространства не имѣющія паденія, рѣка проходитъ давленіемъ водяной своей массы; при маломъ паденіи она течетъ мѣдленно; естьлижъ она падаетъ вдругъ съ высоты, тогда произходитъ собственно такъ называемый *Водопадъ* или *Катарактъ*. *Рѣчная область* простираетъся столь далеко, сколько пространства объемлютъ всѣ ручейки и рѣчки, которыя наконецъ соединяясь въ одну рѣку низвергаются въ море. Море въ ширинѣ устья рѣки и высочайшіе горные хребты составляютъ предѣлы рѣчной области, часто одна рѣчная область отстоитъ только на

нѣсколько шаговъ отъ области другой весьма отдаленной рѣки. Всѣ рѣки жаркаго пояса отъ періодическихъ дождей выступаютъ ежегодно въ извѣстное время изъ береговъ, а многія въ умѣренныхъ поясахъ отъ разтаявшаго снѣга, стекающаго съ высокихъ горъ, наводняютъ низменную землю и удобриваютъ оную тучнымъ иломъ, которой наносятъ и оставляютъ.

Примѣчаніе 1е. Высота горъ опредѣляется или Геометрически или посредствомъ Барометра, въ которомъ ртуть падаетъ по извѣстной пропорціи, чѣмъ выше подымаются на гору. Оба сіи средства имѣютъ свои затрудненія и несовершенства. Слѣдующая таблица показываетъ высоту извѣстнѣйшихъ горъ въ возвышающемся порядкѣ.

Горы въ старомъ свѣтѣ:	фут.	Горы въ новомъ свѣтѣ:	фут.
Гора Брокенъ . .	3267	Гора на островѣ Опаини .	9530
— Фихтельберхъ или Сосновая гора . . .	3484	Егмонтова въ новой Зеландіи . . .	14373
— Шнекоппе въ Силезіи . .	5768	Пихинха .	15978
— Малой Алтай въ Азіи . . .	9560	Корассонъ .	16212

Гора Монтъ Д'оръ во Франціи	6761	Шиссалонгъ	16250
— Сентъ - Готгардъ	8587	Шимборассо	21126
— Канигу на Пиренейскихъ горахъ	9459		
— Етна	10632		
— Пикъ на Тенериффе	12150		
Орплесъ-Шпицъ	14400		
Монбланъ	14556		

Сіи четыре горы принадлежатъ къ Кордилерскому кряжу и послѣдняя изъ нихъ есть самая высочайшая.

Сіи огромныя горы въ разсужденіи всего земнаго шара не болѣе значутъ какъ песчинка толщиною въ гранъ, лежащая на глобусѣ, коего поперешникъ простирается до двухъ футовъ.

Примѣчаніе 2е. Весьма достопримѣчательно, что во многихъ странахъ стараго и новаго свѣта въ долинахъ и на горахъ, находяться окаменелосши, зубы и кости земныхъ и морскихъ животныхъ, которыя частію нынѣ болѣе не существуютъ, частію же не свойственны и совершенно чужды симъ странамъ: и притомъ ихъ не по одному выкапываютъ, но необъятное множество вмѣстѣ. Намъ совершенно не извѣстно какимъ образомъ попали зубы слоновые и кости Носорога въ Сибирь и до полярныхъ круговъ, гдѣ сіи животныя жаркаго пояса жить не могутъ; равнымъ образомъ какъ они зашли въ Америку, гдѣ еще никогда слоновъ не видывали; столь же мало мы знаемъ, отъ чего находятъ между

окаменелыми черепокожными кости земныхъ животныхъ, отпечатки растѣній свойственныхъ поворотнымъ кругамъ, во Французскихъ сланцахъ, черепоножныхъ морскихъ животныхъ въ Пирнскихъ каменоломняхъ; наконецъ куда изчезли животные, которыя судя по мѣрѣ найденныхъ въ Америкѣ костей превозходили величиною слоновъ, и питались мясомъ, (а другіе утверждаютъ травою) и которыя нынѣ нигдѣ не обрѣтаются. Все сіе доказываетъ важныя перемѣны на земли, которыя древнѣе всѣхъ бытописаній.

Примѣчаніе 3е. Разнствующее повсюду свойство земли произвело особую отрасль землеописанія, называемую минералогическою, которая описываетъ свойство и устроеніе почвы какой нибудь страны и объясняетъ оное Минералогическими или Петрографическими Ландкартами. Такимъ точно образомъ изображаются, отдѣльно отъ прочихъ достопамятностей земли, области рѣкъ на Ландкартахъ и описываются особенно, симъ занимается Гидрографія.

§ 16. Море.

Море покрываетъ низменныя мѣста земли и пространство онымъ занимаемое соотвѣтствуетъ количеству собравшейся воды. Дно морское такимъ же образомъ устроено, какъ матерая земля и состоитъ

изъ равнинъ, горъ, утесовъ и долинъ. По сему *глубина* моря не во всѣхъ мѣстахъ одинаковая, и близъ земли она бываетъ различна, смотря по устроенію берега, близъ высокаго и крутаго берега море глубоко: а близъ низкаго и плоскаго имѣетъ отмѣль. Часто близъ крутыхъ утесовъ въ морѣ не льзя достигнуть дна. Судя по сей соотвѣтственности думать должно, что глубочайшія мѣста въ морѣ не превозходятъ высочайшія горы на твердой землѣ, и что наивеличайшая глубина онаго едвали будетъ простираться до одной мили. Морскую воду пить невозможно, ибо она горька и солена. Соленость сія подъ Экваторомъ и въ глубинѣ примѣтна болѣе, нежели къ Полюсамъ и на поверьхности. Дать причину солености столь же мало можно утвердительно какъ и причину горькости. Въ пользу мореплавателей открыли средство сдѣлать сію воду пресною и способною къ употребленію. Также разтопленный ледъ морской дѣлается пресною водою. Хотя теплота и стужа воздуха гораздо менѣе дѣйствуетъ на море нежели на землю, однакожъ въ холодныхъ поясахъ оно замерзаетъ, а заливы онаго замерзаютъ и при меньшей широтѣ Льдины, плавая въ видѣ

необычайно большихъ горъ, а иногда острововъ, коихъ длина простирается до двухъ миль, а вышина надъ водою до ста футовъ, не смотря на то, что только девятая или десятая часть всей вышины видима поверьхъ водь, они доходятъ до умѣренныхъ поясовъ и разпространяютъ вокругъ себя пронзительный холодъ. Цвѣтъ моря зеленоватъ; но оно принимаетъ въ нѣкоторыхъ мѣстахъ отъ растѣній, насѣкомыхъ и другихъ обстоятельствъ иной цвѣтъ, и получаетъ иногда отъ сихъ цвѣтовъ наименованіе. Часто ночью оно блистаетъ какъ звѣзды или молнія, иногда огненная полоса слѣдуетъ за плывущимъ кораблемъ или все море кажется огненнымъ. Сей удивительный блескъ вѣроятно бываетъ иногда Электрическій иногда фосфорный свѣтъ, а иногда дѣйствіе свѣтящихся морскихъ червей.

Кромѣ волнообразнаго движенія моря, производимаго вѣтромъ, оно имѣетъ еще гораздо достопримѣчательнѣйшее періодическое возвышеніе и паденіе, называемое *приливомъ* и *отливомъ*, *упалымъ* и *полымъ моремъ*. Въ продолженіи шести часовъ вода прибываетъ, потомъ около четверти часа остается въ одинаково высокомъ положе-

ніи; падаетъ опять шесть часовъ и послѣ вторичной остановки продолжающейся полчаса, оно вновь прибываетъ. Сіе возвышеніе и паденіе производитъ на берегахъ прибыль и убыль воды; въ жаркомъ поясѣ прибыль всегда дѣлается съ Востока къ Западу; въ другихъ поясахъ прибыль воды бываетъ къ Полюсамъ. Сіе правильное движеніе моря производится луною, движеніямъ коей оное соотвѣтствуетъ, въ жаркомъ поясѣ гдѣ сіе движеніе бываетъ сильнѣе и правильнѣе, вышшее стояніе воды всегда бываетъ чрезъ три часа послѣ того времени, когда Луна прошла чрезъ Меридіанъ. Въ послѣдующій день приливъ бываетъ 50 минутами позже, потому что Луна тѣмъ же временемъ позже проходитъ чрезъ Меридіанъ и такимъ образомъ приливъ какъ и вышшее стояніе Луны бываетъ безпрерывно позже, пока по прошествіи 30 дней все приходитъ въ прежній порядокъ и періоды начинаются снова. Въ моряхъ лежащихъ ближе къ Югу или Сѣверу приливъ случается соразмѣрно позже (напримѣръ при устьѣ рѣки Ельбы $10\frac{1}{2}$ часами позже). Приливъ проникаетъ и въ самые рѣки до тѣхъ мѣстъ, гдѣ берега оныхъ равняются съ вышшимъ стояніемъ прилива, напримѣръ

въ Ельбу на 20 миль, гдѣ однакожъ онъ бываетъ 5 или 6 часами позже нежели при устьѣ. Высота приливовъ бываетъ весьма различна: въ нѣкоторыхъ мѣстахъ вода прибываетъ на весьма малое число футовъ, а въ другихъ на 40 и до 60 футовъ. Въ Средиземномъ морѣ приливъ и отливъ маловаженъ; въ Восточномъ морѣ совсемъ онаго не бываетъ. Берега и вѣтры производятъ значущія перемѣны во времени, силѣ и направленіи приливовъ. Кромѣ сего движенія море имѣетъ также *теченія*. Между поворотными кругами море течетъ безпрерывно отъ Востока на Западъ; но внѣ оныхъ теченіе моря имѣетъ различное направленіе; однакожъ главное теченіе въ Сѣверномъ полушаріи бываетъ отъ Юго-запада къ Сѣверо-востоку; а въ Южномъ отъ Сѣверо-запада къ Юго-востоку, въ холодныхъ же поясахъ опять къ Западу. Причина обоихъ сихъ дѣйствій по видимому состоитъ въ направленіи береговъ, о которые теченіе ударяется и преимущественно въ вѣтрахъ. Отъ положенія горъ и подводныхъ камней, лежащихъ въ морѣ и препятствующихъ теченію онаго или удерживающихъ приливъ и отливъ, могутъ произойти особенные *потоки* и водовороты или *пучины*.

Примѣчаніе. Всѣ движенія моря не простираются далеко въ глубину; водолазы утверждаютъ, что на 15 саженей подъ поверьхностію морская вода во время бури бываетъ спокойна. Теченія бываютъ всего ощутительнѣе въ проливахъ и иногда они бываютъ двойныя, одно поверьхъ другаго и притомъ въ противуположенномъ другъ другу направленіи. Въ Ерезундѣ верьхній потокъ идетъ въ Сѣверное морѣ, а нижній въ Восточное. Среди Гибралтарскаго пролива идетъ потокъ въ Средиземное морѣ, по обѣимъ же сторонамъ онаго вода течетъ два раза въ сутки въ Средиземное морѣ и изъ онаго. Воды Чернаго моря, какъ кажется, отекаютъ чрезъ извѣстные проливы; но получаютъ новое приращеніе чрезъ скрытное подъ водою теченіе. Нижній слой воды тяжелѣе верьхняго и приходитъ въ движеніе отъ другихъ причинъ нежели верьхній. Знаменитѣйшія водовороты суть Калцидскій при Негропонтѣ, Харибда при Мессинѣ, и Малштромъ при Норвежскихъ берегахъ. Еще достопримѣчательное на моряхъ явленіе есть плывущій лѣсъ, явленіе свойственное Сѣвернымъ морямъ и весьма полезное островамъ и берегамъ близъ полярныхъ круговъ лежащимъ, кои бѣдны лѣсомъ и куда сей лѣсъ плыветъ въ большемъ количествѣ. Вѣроятно, что онъ изъ необъятныхъ лѣсовъ внутренней Америки и Сибири срываетъ стремленіемъ выступающихъ изъ береговъ рѣкъ, уносится въ морѣ и несется те-

ченіемъ онаго и вѣтрами дотолѣ, пока не достигнетъ какого нибудь берега.

§ 17. Аптмосфера, климатъ.

Земля окружена воздухомъ; до сего времени еще не извѣстна высота сего воздушнаго пространства называемаго *Атмосферою.* Самый воздухъ бываетъ всегда болѣе или менѣе наполненъ всякими парами, возходящими отъ земли и преимущественно изъ моря. По причинѣ упругости, нижній воздухъ на поверьхности земли сжимается верьхнимъ, и потому онъ гуще верьхняго; плотность онаго уменшается по мѣрѣ высоты. Въ равномъ же содержаніи оный становится и холоднѣе потому что онъ не можетъ согрѣваться какъ только отражаемыми отъ земли солнечными лучами. Свойство воздуха зависитъ отъ свойства паровъ, соединенныхъ съ онымъ тѣснѣйшимъ образомъ; а пары сіи бываютъ также различны, смотря по свойству странъ, отнкуда они приходятъ. По сему воздухъ бываетъ различный въ близскихъ разстояніяхъ. Естьли воздухъ наполненъ парами, производящими теплоту или нагрѣтъ отъ другихъ причинъ; то онъ разширяется, дѣлается легкимъ и тонкимъ; чѣмъ болѣе

воздухъ очищенъ отъ паровъ, тѣмъ онъ становится тяжелѣе. Но изъ яснаго или пасмурнаго неба сего утвердительно узнать не можно. Онъ можетъ сгущаться и разширяться отъ другихъ намъ еще не извѣстныхъ причинъ. Тяжелый чистой воздухъ здоровѣе человѣку, потому что онъ облегчаетъ движеніе крови и изпареніе. Однакожъ онъ долженъ имѣть надлежащую сырость: ибо сухой воздухъ слишкомъ сушитъ тѣло; напротивъ отъ влажнаго воздуха, наполненнаго излишествомъ водяныхъ частицъ тѣло ослабѣваетъ, и ежели онъ притомъ содержитъ много теплоты: то склоняетъ тѣло къ гніенію и вреденъ здоровью. Жаркій воздухъ ослабляетъ и склоняетъ ко сну, ибо разширяетъ кровяные сосудцы и производитъ потъ; холодный же сгущаетъ жидкости въ тѣлѣ и сжимаетъ оное, отъ чего происходятъ воспаленія и запоры. Самый здоровый для человѣка воздухъ есть морской.

Воздухъ какъ жидкость всегда старается быть въ равновѣсіи. естьли равновѣсіе отъ какой нибудь причины потеряется; то происходитъ движеніе воздуха, *вѣтръ*, коего сила и направленіе зависитъ отъ мѣры и страны потерянnаго равновѣсія. Вѣтръ, смотря

по воздуху той страны, откуда онъ дуетъ бываетъ влаженъ или сухъ, холоденъ или теплъ, полезенъ или вреденъ. Онъ принимаетъ также свойство воздуха тѣхъ странъ, чрезъ которыя проходитъ. Скорость его многоразлична и возрастаетъ отъ 1 до 100 футовъ и болѣе въ одну секунду. Сильнѣйшіе вѣтры называются Орканами; страшныя ихъ дѣйствія рѣдко далеко разспространяются. Въ вышшей части Атмосферы часто, и въ особенности во время бури дуютъ вѣтры совершенно другіе, нежели на землѣ. Вообще они не простираются высоко въ Атмосферу; они удерживаются высокими кряжами горъ и перемѣняются въ своемъ движеніи. Вѣтры бываютъ правильные или неправильные; и первые бываютъ опять частію постоянные, частію періодическіе. Въ жаркомъ поясѣ вѣтръ на морѣ слѣдуетъ теченію солнца и дуетъ безпрерывно съ Востока и притомъ въ Сѣверномъ полушаріи съ Сѣверо-востока, а въ Южномъ съ Юго-востока, и онъ все болѣе приближается къ Востоку, когда солнце находится въ другомъ полушаріи. Сіе бываетъ въ Еѳіопскомъ морѣ и въ Океанѣ. Въ одномъ только Индѣйскомъ морѣ вѣтръ перемѣняется правильно въ

извѣстныя времена. Съ 10 градуса Южной широты дуетъ Восточный вѣтръ безпрерывно какъ выше упомянуто. Но съ сего градуса къ Сѣверу, вѣтръ перемѣняется чрезъ шесть мѣсяцовъ вскорѣ послѣ равноденствія, и въ тѣ мѣсяцы когда солнце имѣетъ Сѣверную широту, онъ бываетъ по сію сторону Экватора Восточный, а по ту сторону Западный. Въ другихъ мѣсяцахъ бываетъ совершенно сему противное. Таковы суть извѣстные мореплавателямъ по Индѣйскому морю *пасатные вѣтры*, коихъ произхожденіе еще не извѣстно. На предѣлахъ сихъ пасатныхъ вѣтровъ и при перемѣнѣ оныхъ случается иногда тихое стояніе воздуха, а иногда бури. На землѣ въ умѣренныхъ поясахъ, начиная съ 28 градуса широты и на нѣкоторое простраиство въ холодныхъ поясахъ, вѣтры не имѣютъ ни опредѣленнаго времени ниже опредѣленнаго направленія и весьма измѣняются, какъ въ силѣ, такъ и во свойствахъ; однакожъ въ умѣренныхъ поясахъ большая часть оныхъ, считая съ означенной широты дуютъ съ Запада, только къ Полюсамъ начинаются опять Восточные вѣтры. Къ періодическимъ вѣтрамъ принадлежатъ также *морскіе* и *земные вѣтры*, примѣчае-

мые на всѣхъ берегахъ теплыхъ странъ; ибо земля будучи скорѣе солнцемъ нагрѣваема ранѣе и охлаждается нежели море, слѣдовательно море сохраняетъ постояннѣйшую температуру: такимъ образомъ въ полдень, когда земля нагрѣта солнечными лучами, прохладный вѣтерокъ дуетъ отъ моря къ землѣ; ночью напротивъ того, когда земля болѣе охладилась нежели море, тотъ же вѣтерокъ начинаетъ дуть отъ земли къ морю.

Пары, возходящіе безпрестанно на воздухъ со всѣхъ частей земной поверьхности на не опредѣленную высоту, суть весьма многоразличнаго рода, большею частію они влажны, ибо вода покрываетъ большую часть земли, которая и сама изпускаетъ много водяныхъ паровъ. Они производятъ большую часть *воздушныхъ явленій* или *метеоровъ*, кои суть либо водяныя либо свѣтящіяся. Когда водяные пары умножатся до такой степени въ воздухѣ, что не могутъ болѣе въ ономъ разтвориться и соединиться съ нимъ, или когда они выступаютъ изъ соединенія съ воздухомъ: то они появляются на поверьхности земли въ видѣ *тумана*; а выше въ воздухѣ въ видѣ *облаковъ*. Ежели водяныя частицы соединяясь

другъ съ другомъ отяжелеютъ до того, что воздухъ не въ состояніи поддерживать ихъ долѣе: то они низпадаютъ въ *дождѣ*. Ежели дождевыя капли при своемъ паденіи проходятъ весьма холодную страну воздуха: то они вдругъ замерзаютъ и образуютъ *градъ*, произхожденіе котораго для насъ столько же скрыто, какъ и образованіе *снѣжинокъ*, имѣющихъ удивленія достойный правильный видъ, который они принимаютъ вѣроятно въ то мгновеніе, когда меньшія водяныя частицы до соединенія своего кристаллизуются. *Роса* произходитъ частію отъ невидимой влажной осадки изъ воздуха, частію отъ изпаренія тѣлъ при уменьшенной теплотѣ; а естьли сіи тѣла довольно холодны, то произходитъ *иней*. Между свѣтящимися метеорами, кои не всѣ бываютъ огненныя, *молнія*, (Електрическая искра) есть прекраснѣйшее и страшнѣйшее. Отъ чего произходятъ *Сѣверныя* и *Южныя сіянія* намъ по сіе время не извѣстно.

Физическій *климатъ* какой нибудь страны есть ничто иное, какъ *воздухъ* и состояніе онаго, или онъ заключается въ свойствѣ и обыкновенныхъ перемѣнахъ Атмосферы. Какъ то, такъ и другое не зави-

сиѣ единственно отъ Географической широты, но болѣе отъ положенія и свойства почвы. Всѣ *береговыя страны* и острова имѣютъ умѣреннѣйшую теплоту и стужу нежели отдаленные отъ моря, потому что море удерживаетъ свою температуру т. е. степень теплоты, которую оно однажды имѣетъ, сохраняетъ долѣе, нежели земля, и сообщаетъ оную воздуху. Такимъ образомъ Бергенъ въ Норвергіи имѣетъ гораздо умѣреннѣйшія зимы, нежели средняя Германія, но притомъ воздухъ бываетъ тамъ влажнѣе и погода непостояннѣе. *Высокое положеніе* страны надъ поверьхностію моря умножаетъ стужу и весьма уменьшаетъ жаръ. Квито въ Перу, страна лежащая близъ Экватора никогда не претерпѣваетъ тягостнаго зноя; но равнина, на которой она лежитъ, имѣетъ вдвое или втрое вышшее положеніе противу горы Брокенъ. *Высокія горы* имѣютъ большое вліяніе, вообще они дѣлаютъ воздухъ холоднѣе; особливо естьли они столько высоки, что имѣютъ на вершинахъ своихъ вѣчные снѣги. *Снѣжная сія линія* начинается въ жаркомъ поясѣ, на высотѣ простирающейся почти до 15000 футовъ и постепенно болѣе и болѣе опускается по мѣрѣ приближенія къ

Полюсамъ. На предѣлахъ жаркаго пояса потребна высота отъ 12 до 13000 футовъ, чтобъ снѣгъ и ледъ не могъ растаять; на Пиренейскихъ горахъ, на Швейцарскихъ и Нѣмецкихъ Алпахъ, только отъ 8 до 9000 футовъ, а въ глубокихъ долинахъ и оврагахъ, куда солнце не проникаетъ еще гораздо менѣе. Наконецъ снѣжная сія линія опускается къ Полюсамъ, до поверьхности морской воды и покрываетъ все пространство снѣгомъ и льдомъ. Вѣтръ, дующій съ снѣжныхъ горъ, ощутительно холоденъ. Напротивъ того долины подлѣ и между сими горами, естьли они не защищены отъ солнца и теплыхъ вѣтровъ, бываютъ не сносно жарки такъ, какъ Фелтлинъ у подножія Алповъ. Отъ положенія и направленія горъ также много зависитъ, естьли они страну въ Сѣверномъ полушаріи открываютъ Сѣвернымъ вѣтрамъ и преграждаютъ путь Южнымъ: то страна сія принимаетъ высокую степень стужи, такъ какъ весьма холодная Сибирь. Въ Южномъ полушаріи сіе самое бываетъ на оборотъ. Высокіе кряжи горъ часто производятъ въ смѣжныхъ странахъ противуположенную погоду, поелику они удерживаютъ вѣтры и облака. Сіе бываетъ на берегахъ Коромандельскихъ

и Малабарскихъ; на Восточныхъ и Западныхъ берегахъ острововъ Сумагры и Цейлона, на Восточныхъ и Западныхъ Малдифскихъ островахъ; поелику они раздѣляются высокими горами простирающимися отъ Сѣвера къ Югу. *Большіе лѣса* дѣлаютъ климатъ суровѣе, ибо они удерживаютъ долѣе ледъ и снѣгъ, и поглощаютъ солнечныя лучи; напротивъ уничтоженіемъ оныхъ и порядочнымъ обработываніемъ земли, климатъ дѣлается несравненно умѣреннѣе и теплѣе. Германію и Галлію Кесареву нынѣ болѣе не узнаютъ, и въ Сѣверной Америкѣ климатъ усовершается по мѣрѣ разпространенія землепашества. Въ раззоренныхъ, оставленныхъ жителями, и пустыхъ странахъ, климатъ уже портится единственно отъ недостатка обработки. Изъ *болотъ* (стоящей воды не имѣющей стока) испаряется весьма вредный воздухъ, отравляющій Атмосферу, вокругъ на далекое пространство, и уносится вѣтромъ въ отдаленнѣйшія страны. Такимъ образомъ страждетъ Римъ отъ Понтинійскихъ болотъ, а Тоскана отъ Мареммы. Отъ сихъ вредныхъ дѣйствій избавляются проводами каналовъ для стока воды и осушеніемъ; сіе сдѣлано въ Пизѣ и Ливорнѣ. Въ песча-

ныхъ и безводныхъ равнинахъ воздухъ становится чрезвычайно горячь и сухъ, и вѣтръ, проходящій сіи ровнины дѣлается палящимъ, а иногда смертоноснымъ. Нигдѣ на земли не бываетъ столь большаго зноя, какъ на Западномъ берегу средней Африки, на зеленомъ мысѣ, въ Сенегамбіи и Гвинеи; поелику господствующій въ сихъ странахъ Восточный вѣтръ проходитъ чрезъ палящія Африканскія песчанныя степи; но на Восточныхъ берегахъ сей самый вѣтръ прохладителенъ. Естьли почва содержитъ много соли: то изпареніе оной охлаждаетъ воздухъ, что случается въ Сибири. Извѣстные вѣтры *Самумъ*, *Гарматтанъ* и *Сирокко* получаютъ вредныя свои свойства отъ изпаренія земли въ мѣстахъ изъ которыхъ они произходятъ, или чрезъ которыя они протекаютъ.

Сіи самыя причины опредѣляютъ *погоду* какой нибудь страны; при чемъ вѣтры имѣютъ главнѣйшее вліяніе. Чѣмъ непостояннѣе вѣтръ, тѣмъ и погода бываетъ непостояннѣе. Въ странахъ лежащихъ между морями, особливо естьли они имѣютъ низмѣнное положеніе бываетъ туманный, пасмурный воздухъ, и частыя перемѣны погоды. Въ такомъ положеніи находятся

Англія и Данія. Высокіе горы могутъ произвѣсти дождь и удерживать оный. Они сильно притягиваютъ водянные пары, и обыкновенно образуютъ на вершинахъ своихъ первое облако предстоящаго дождя. Высокая гора есть вѣрнѣйшій указатель погоды. Въ гористыхъ странахъ дожди бываютъ чаще нежели въ ровнинахъ; по сему самому они бываютъ изобильнѣе источниками и ручейками. Въ среднихъ отъ моря отдаленныхъ странахъ погода бываетъ постояннѣе, болѣе же всего тамъ, гдѣ вѣтры не перемѣняются, какъ то: въ жаркомъ поясѣ и близъ онаго. Въ нѣкоторыхъ странахъ небо бываетъ почти всегда ясно и дожди весьма рѣдки: напримѣръ въ Аравіи и въ верьхнемъ Египтѣ. Въ другихъ перемѣна погоды всегда бываетъ въ опредѣленное время. Почти во всѣхъ земляхъ жаркаго пояса дождливое время наступаетъ вмѣстѣ съ приближеніемъ солнца, такъ, что дожди бываютъ лѣтомъ, а зимою при ясномъ небѣ стоитъ сухая и пріятнѣйшая погода.

Достопримѣчательно также и то, что Южное полушаріе гораздо холоднѣе Сѣвернаго. Въ Огненной землѣ, имѣющей съ Сѣверною Германіею одинаковую Географическую широту стужа столь же велика какъ въ Ис-

сандіи. Безъ сомнѣнія сія разность въ климатѣ произходитъ отъ недостатка обширныхъ земель въ Южномъ полушаріи и отъ кратчайшаго пребыванія солнца въ Южныхъ созвѣздіяхъ.

Примѣчаніе 1е. Способность воздуха преломлять лучи солнечные, производитъ *утреннія и вечернія сумерки*, которые бываютъ тѣмъ продолжительніе, чѣмъ острѣе уголъ образуемой солнцемъ съ Горизонтомъ, при своемъ возхожденіи и захожденіи, совершенная ночь тогда лишь наступаетъ, когда солнце зайдетъ на 18 градусовъ подъ Горизонтъ. Чрезъ отраженіе солнечныхъ лучей въ парахъ плавающихъ по воздуху сумерки дѣлаются продолжительнѣе и образуется *вечерняя* и *утренняя заря*, такимъ же образомъ при другихъ обстоятельствахъ отъ разсѣянія и преломленія солнечныхъ лучей въ дождевыхъ капляхъ произходитъ *радуга*.

Примѣчаніе 2е. Дабы узнать состояніе воздуха изобрѣтены разные инструменты. *Барометръ* показываетъ общее дѣйствіе тяжести и упругости воздуха; *Термометръ* теплоту онаго; *Евдіометръ* показываетъ полезное и вредное для здоровья состояніе воздуха; а *Гигрометръ* большую или меньшую сырость онаго. Направленіе и сила вѣтра измѣряется *Анемометромъ*; а количество упавшаго въ извѣстное время дождя *Гиетометромъ*. О Барометрѣ неправильно думаютъ, что оный

предсказываетъ погоду; часто онъ даже не сходствуетъ съ настоящею погодою. Однакожъ внезапное большое паденіе онаго еще по сіе время служитъ вѣрнымъ предвѣщателемъ нѣкоторыхъ произшествіи въ природѣ, какъ напримѣръ: бурь.

§ 18. Произведенія.

Климатъ и Физическое свойство какой нибудь страны, имѣютъ наибольшее вліяніе на *плодородіе* и *произведенія оной.* Произведенія раздѣляются на *естественныя* и *искуственныя*; первыя подаютъ для впорыхъ необработанное вещество. Изъ числа естественныхъ произведеній важнѣйшія суть тѣ, коихъ добываніе, разпространеніе и обработка занимаетъ большее число людей. Естьли они искуственною обработкою человѣческихъ рукъ совершенно потеряютъ первоначальный свой видъ; то дѣлаются *искуственными произведеніями.* Земледѣлецъ, пастухъ, рудокопъ, дровосѣкъ, охотникъ и рыбной промышленникъ доставляютъ не обработанное вещество; художникъ и ремесленникъ оныя обработываетъ и приводитъ въ лучшее состояніе. Въ *торговлѣ* обѣ торгующія стороны предлагаютъ свои произведенія, и симъ средствомъ получаютъ

ихъ всѣ, кои въ оныхъ нуждаются. Однакожъ многія произведенія какъ естественныя такъ и искуственныя идутъ прямо изъ рукъ хозяина въ руки употребляющихъ оныя. Естьли для изготовленія какого нибудь произведенія требуется огонь и молотъ: то сія работа производится на *фабрикахъ;* естьлижъ удобреніе онаго дѣлается просто руками или машинами или тѣмъ и другимъ вмѣстѣ, однакожъ безъ огня и молота; то сіе дѣлается на *Мануфактурахъ.* Слѣдовательно фабрика означаетъ работу посредствомъ плавильныхъ печей, молота и наковальни; Мануфактура же работу на ткальныхъ станахъ. Но сія разность нынѣ въ разговорахъ не наблюдается въ точности; иногда Мануфактура называется преимущественно такое заведеніе, въ которомъ матеріалы изготовляются многими людьми и въ большомъ количествѣ; какъ то обыкновенно бываетъ въ тѣхъ заведеніяхъ, въ которыхъ каждому ремесленнику назначена особая часть работы, и гдѣ сія работа поступаетъ изъ однихъ рукъ въ другія, до усовершенствованія оной. Въ семъ понятіи не заключается ни одинъ изъ обыкновенныхъ ремесленниковъ.

Изъ числа естественныхъ произведеній наиболѣе обрабатываются слѣдующія:

1) Изъ *царства изкопаемаго* употребляются всякіе роды, *земель* какъ то: *глина* на дѣланіе кирпичей, разныхъ сосудовъ, курительныхъ трубокъ и фарфора; *красильныя земли* для всякихъ красокъ; *камни* для строенія и для ваятельнаго искуства, также нѣкоторыя роды камней для стекла; *металлы*, какъ то: *золото*, *серебро* и *мѣдь* употребляются на монету, посуду, галантерейныя вещи и проволоку. Первыя также разбиваются въ тонкіе листочки, а послѣдній металлъ употребляется для дѣланія многоразличныхъ сосудовъ и орудій; *желѣзо* и *сталь* употребляются на проволоку, иголки, ножи, ножницы, замки, цѣпи, пѣчи, шпаги, ружья, ядры и на многіе другіе инструменты и орудія также, на листы, которые обрабатываются вновь многоразличнымъ образомъ и на галлантерейныя вещи; *олово* употребляется на всякую домашною посуду, и на луженіе мѣдной посуды, жести, многихъ желѣзныхъ товаровъ и на другія вещи; *свинецъ* для трубъ, для уборки строеній, для оконныхъ рамъ, для пуль и гирь, а въ видѣ извести и въ порошкѣ на бѣлилы и сурикъ. Равнымъ обра-

зомъ и полуметаллы, а особливо ртуть употребляютъ въ большомъ количествѣ. Изъ смѣшенія металловъ произходятъ сложные металлы для особеннаго употребленія. *Колокольный металлъ*, составляется изъ мѣди, олова и желтой мѣди; *желтая же* или *цементная мѣдь* такъ какъ *пренсметаллъ* и *тамбакъ* служащіе на многія издѣлія, составляются изъ олова и цинка. Изъ сланца особеннаго рода и земли дѣлаются *квасцы*; изъ другихъ изкопаемыхъ получается *селитра*, *сѣра* и *мышьякъ*; изъ сѣры и ртуши составляется *киноварь*; а изъ *кобольта*, шмальта.

2) *Царство произрастѣній* доставляетъ людямъ слѣдующія вещества для искуственныхъ произведеній: *рожь* всякихъ родовъ для печенія хлѣбовъ и другихъ яствъ, для дѣланія крѣпкихъ напитковъ, крохмала и пудры; а стебельки онаго или *солома* употребляется на шляпы; *ленъ* и *ленька* употребляется на нитки, кружева, баттистъ, покрывала, холстъ, равендукъ, на веревки и канаты. Изъ холстинныхъ лоскутковъ дѣлается всякаго рода бумага; *табашные листы* на курительный и нюхательный табакъ; *красная краска*, *индиго* и всякія *красильныя растѣнія* на разкрашиваніе; *Сода* на дѣланіе

стекла, мыла и на бѣленіе полотна; *сахарной* просшникъ на сахаръ и ромъ; *хлопчатая бумага* на дѣланіе бѣли и на всякую одежду, одѣяла, канифасъ, выбойку, кисею, на дѣланіе нѣкотораго рода бархата и тому подобныхъ; многія *роды плодовъ* годны на ессенціи и перегонки; *лѣсъ* употребляется для строенія кораблей и домовъ, и для чрезвычайнаго множества разныхъ издѣлій и орудій.

3) *Царство животныхъ* доставляетъ мануфактурамъ множество необработанныхъ веществъ, а именно: *кожи* и *мѣхи* для приуготовленія всякаго рода кожъ; кожа съ быковъ и коровъ употребляется на дѣланіе юфты и подошевъ; а кожа съ телятъ и козловъ для дѣланія сафьяна; изъ овечьихъ и телячьихъ кожъ дѣлается пергаменъ; изъ всѣхъ сихъ кожъ; равнымъ образомъ и изъ оленьихъ, лосиныхъ и козьихъ приуготовляется замша, а изъ задней части лошадиной и ослиной кожи, шагрень. Кожи сіи далѣе обработываются сапожниками, сѣдельниками, ременщиками и проч. *Овѣчья шерсть* есть одна изъ важнѣйшихъ естественныхъ произведеній сего отдѣленія, и требуетъ многоразличнаго приуготовленія, прежде нежели она сдѣлается

способною для тканья суконъ, матерій, чулокъ или для вязанія и шитья. Шерстеная нить, также для разныхъ тканьевъ, мѣшается съ льняною нитью, съ шелкомъ и волосами. Толстыя шляпы приуготовляются изъ шерсти; *волосы* употребляются различнымъ образомъ: изъ человѣческихъ дѣлаются парики и другія вязаныя и плетеныя издѣлія; а изъ лошадиныхъ волосъ пуговицы, шнурки, щетки, рѣшета и волосяныя одѣяла; изъ длинныхъ верблюжьихъ волосъ, а въ особенности изъ волосъ ангорской или верблюжей козы прядутъ извѣстную гарусную нить и приуготовляютъ камлотъ. Обыкновенно же подъ названіемъ гаруса на дѣланіе пуговицъ, петель, шнурковъ, кистей и прочаго употребляется козья шерсть. Изъ бобровыхъ и заячьихъ волосъ, равно и изъ волосъ кроликовъ дѣлаются тонкія шляпы. *Шелкъ* употребляется отчасти для шитья, вышиванія, вязанія и дѣланія кружевъ, вмѣсто нитокъ; частію на тканье шелковыхъ и полушелковыхъ матерій, лентъ и прочаго, частію же на ватты. Изъ *воску* дѣлаютъ фигуры, также покрываютъ имъ полотно и другія вещи; но болѣе всего употребляется онъ равно какъ и сало барановъ на свѣчи.

Богатство земли зависитъ отъ количества и доброты естественныхъ произведеній, и весьма умножается, чрезъ обработку оныхъ въ собственныхъ фабрикахъ и мануфактурахъ. Обработанный на матеріи и платки шелкъ и шерсть имѣютъ по сложности въ четверо больше цѣны нежели въ первоначальномъ видѣ. Достоинство нѣкоторыхъ естественныхъ произведеній напримѣръ стали, можетъ искуствомъ возвыситься во сто и въ тысячу кратъ, и такимъ образомъ возрастаетъ природное богатство земли искуственнымъ обработываніемъ ея произведеній.

Естественныя и искуственныя произведенія государства составляютъ основаніе *торговли* его; страна не имѣющая излишества или въ которой и совсемъ нѣтъ такихъ произведеній, въ коихъ нуждается другая страна, не можетъ производить торговлю. Прилѣжанію людей предоставлено замѣнять естественные недостатки земель съ предосторожностію и разсудкомъ, и употребляя къ тому надлежащіе способы всегда бываетъ желаемый успѣхъ. Государство, тѣмъ богаче, чѣмъ умнѣе и рачительнѣе жители онаго.

Торговля есть ничто иное, какъ *мѣна;* она называется *покупкою*, ежели одна изъ размѣниваемыхъ вещей состоитъ въ деньгахъ. Поелику же употребленіе денегъ разпространилось по всей землѣ и повсюду товары можно покупать на оныя: то счастливѣйшимъ и богатѣйшимъ государствомъ почитается обыкновенно то, которое имѣетъ больше денегъ и надежнѣйшія заведенія для сохраненія и приумноженія оныхъ.

Примѣчаніе 1. Деньги бываютъ двоякаго рода: настоящія и воображаемыя. Послѣднія состоятъ въ опредѣленной суммѣ, по которой хотя торгуютъ и считаютъ, однакожъ она не чеканится въ одномъ кускѣ, на прим. талеры, фунты стерлинговъ, ливры, лаки и т. д. Слѣдовательно сія монета служитъ единственно для счета. Настоящія деньги состоятъ въ звонкой монетѣ и бываютъ: золотыя, серебряныя или легатурныя (т. е. изъ серебра и мѣди). Всѣ золотыя и серебреныя монеты бываютъ также легированы мѣдью, чтобы имъ придать больше твердости и возпрепятствовать корысполюбцамъ въ переплавкѣ оныхъ. По сему самому ихъ достоинство считается по пробѣ: какъ содержаніе золота къ серебру въ монетахъ, такъ и подраздѣленіе оныхъ бываетъ многоразлично. Въ Азіи и Африкѣ существуютъ народы, которые не имѣютъ чекан-

наго металла, но употребляютъ другія вещи вмѣсто денегъ. Нѣкоторые изъ дикихъ народовъ еще столь счастливы, что не знаютъ по сіе время удобнаго, но вмѣстѣ опаснаго употребленія денегъ.

Примѣчаніе 2е. Торговыя предпріятія, превышающія силу одного человѣка, производятся обществами или торговыми компаніями, коихъ общій капиталъ раздѣленъ на Акціи и приноситъ каждому доходъ соотвѣтственный прибыли полученной на всю сумму. Банки суть нужныя заведенія для торговли и промышленности. Они бываютъ троякаго рода: Гиро-Банки, гдѣ низлагается ходячая монета, и гдѣ производится плата чрезъ приписку и отписку въ банковыхъ книгахъ. Самыя постоянныя банки суть тѣ, изъ которыхъ можно взять обратно свои деньги во всякое время. 2) Ассигнаціонные банки, выдающіе за деньги или цѣнныя вещи, на извѣстную сумму ассигнаціи, которыя ходятъ подобно наличнымъ деньгамъ. Они бываютъ вѣрны тогда, когда во всякое время вымѣниваютъ ассигнаціи наличными деньгами безъ всякаго вычета. Естьли сіи ассигнаціи превозходятъ хранящуюся для вымѣна оныхъ наличную сумму, тогда падаетъ достоинство ассигнацій, и въ такомъ случаѣ онѣ могутъ нанести чрезвычайный вредъ Государству. Иногда Держава дѣлаетъ по нуждѣ таковыя бумажныя деньги, обѣщая оныя вымѣнять въ лучшіе

времена. 3) Заемные Банки, гдѣ ссужаютъ деньгами подъ закладъ, чтобы не предать нуждающихся въ руки корыстолюбивыхъ лихоимцовъ. Банки первыхъ двухъ родовъ имѣютъ обыкновенно воображаемую монету, по которой ведутъ расчеты и которая называется Банковыми деньгами.

§ 19. Жители.

Для точнѣйшаго познанія Государства нужно знать *населенность онаго* т. е. *число жителей.* Средства для сего различны: считаютъ *жилища* и приписываютъ имъ въ сложности извѣстное число людей, смотря потому, много ли или мало въ сихъ жилищахъ обитаютъ, наприм. 5 или 6 человѣкъ; сосчитываютъ *семейства* или *отцевъ семейства* и къ каждому причисляютъ извѣстное число женъ, дѣтей, холостыхъ людей и прислугъ, около 4 или 5; считаютъ людей способныхъ для *воинской службы*, которые обыкновенно составляютъ пятую часть всего народа; узнаютъ число *новорожденныхъ* и *умершихъ* по метрическимъ книгамъ, кои ведутся въ каждомъ благоустроенномъ Государствѣ, а по онымъ заключаютъ о числѣ живущихъ. Но каждый изъ сихъ способовъ предполагаетъ прежде бывшую

настоящую *ревизію всѣхъ жителей*, по коей вычисленіями выводится соразмѣрное содержаніе жилищъ къ жителямъ, отцевъ семейства къ женамъ, дѣтямъ и слугамъ, способныхъ къ войнѣ людей къ прочему народу, вновь рожденныхъ и умершихъ къ живущимъ, которые потомъ служатъ далѣе основаніемъ при вычисленіяхъ таковаго рода. Между тѣмъ всѣ сіи вычисленія и даже самыя ревизіи показываютъ только примѣрно число жителей; ибо во время ревизіи оное уменшается или увеличивается отъ вновь рожденныхъ и умершихъ, отъ выѣзжающихъ и отъѣзжающихъ людей.

Въ весьма не многихъ Государствахъ извѣстно въ точности число жителей; кольми паче число людей, обитающихъ на всей землѣ. По одному Государству не можно заключить о цѣломъ свѣтѣ. Здоровый воздухъ, плодородная почва земли, выгодное положеніе Государства, вольность въ мысляхъ и дѣяніяхъ, хорошее правленіе и промышленность имѣютъ наибольшее участіе въ населенности; напротивъ того война, голодъ и смертоносныя язвы, равнымъ образомъ какъ и вольное и принужденное преселеніе народа уменшаютъ оную. Отсюда произтекаетъ великая разность

вѣ населенности и содержаніяхъ, которыя принимаются основаніемъ при вычисленіяхъ, имѣющихъ предметомъ опредѣленіе числа жителей. Наблюденіями многихъ лѣтъ дознано, что обыкновенно люди приумножаются въ собственномъ *своемъ кругу*, т. е. превозходствомъ числа вновь рожденныхъ противу числа умершихъ; и что сіе приумноженіе тѣмъ болѣе уменшается, чѣмъ болѣе увеличивается многолюдство; такъ что оное находится при одинаковыхъ впрочемъ обстоятельствахъ, въ обратномъ содержаніи съ числомъ жителей обитающихъ въ какомъ нибудь мѣстѣ; что число жителей само собою уменшается въ большихъ и многолюдныхъ городахъ; и наконецъ, что въ большихъ хорошо населенныхъ Государствахъ число живущихъ содержится къ числу ежегодно умирающихъ жителей какъ 30 и до 33 содержится къ 1, а ко вновь ежегодно рожденнымъ какъ 25 до 28 къ 1. Слѣдовательно приумноженіе рода человѣческаго идетъ медленными, но постоянными шагами и отъ излишняго многолюдства предосперегается собственными погрѣшностями.

Не льзя опредѣлить въ точности сколько людей могутъ жить на одной квадратной

мили; ибо пути, коими снискиваютъ они себѣ пропитаніе многоразличны. Но естьли они должны получать пропитаніе свое отъ сей квадратной мили: то высочайшая степень населенности въ плодороднѣйшихъ земляхъ умѣреннаго пояса полагается въ 6000, естьли земля обработается наилучшимъ образомъ. Въ жаркомъ поясѣ, гдѣ часто нѣсколько деревъ достаточны для снабженія человѣка всѣми потребностями на цѣлый годъ, населенность можетъ быть гораздо больше. Но естьли положить, что 1000 человѣкъ обитаютъ на всякой квадратной мили земли; то родъ человѣческій простирался бы до 2500 милліоновъ. Однакожъ по причинѣ многихъ необитаемыхъ и почти совсемъ пустыхъ странъ предполагаютъ, что едва ли 1000 милліоновъ дѣйствительно существуютъ на земли. Когда жизнь человѣческую положить въ сложности на 33 года: то въ продолженіи сего времени весь родъ человѣческій умираетъ однажды и другой вновь раждается. Слѣдовательно изъ числа 1000 милліоновъ въ годъ умираетъ около 30 милліоновъ, въ день 82000, въ часъ 3400, въ каждую минуту около 60 и въ каждую секунду по одному человѣку, на мѣсто котораго одинъ вновь раждается.

По большей части раждается $\frac{1}{20}$ болѣе мальчиковъ нежели дѣвочекъ, но по прошествіи 10 или 15 лѣтъ число обоихъ половъ почти уравнивается; во многихъ особливо въ жаркихъ странахъ, родится гораздо болѣе дѣвочекъ, нежели мальчиковъ; въ весьма же не многихъ странахъ число мальчиковъ превозходитъ число дѣвочекъ. На сихъ дѣйствіяхъ природы основано сожительство между обоими полами: *одноженство*, *многоженство*, и *многомужество*.

Кромѣ разности людей по тѣлесному ихъ виду они раздѣляются также въ разсужденіи *языка*, *вѣры* и *образованія*.

Предположивъ, что весь родъ человѣческій, пока еще былъ малочисленъ и въ тѣсномъ между собою соединеніи имѣлъ одинъ *языкъ*, и говорилъ на ономъ: но когда онъ раздѣлился, тогда должны были произойти разныя нарѣчія, которыя по прошествіи многихъ лѣтъ не имѣли между собою малѣйшаго сходства; для новыхъ предметовъ и понятій, были изобрѣтены новыя имена и рѣченія, кои сдѣлались чужды другимъ народамъ; не большое различіе въ устроеніи органовъ и въ употребленіи оныхъ произвели другое произношеніе, которое вошло въ обыкновеніе; отъ харак-

тера, вкуса, нравовъ и упражненій народа произошли многія измѣненія, прибавленія и потери; отъ всѣхъ означенныхъ причинъ должны были произойти языки, не оставившія ни малѣйшаго слѣда общаго ихъ произхожденія, и кои сверьхъ того до изобрѣтенія письменныхъ литтеръ были подвержены всѣмъ случайнымъ перемѣнамъ. Изъ числа многоразличныхъ языковъ нѣкоторые *сходствуютъ* другъ со другомъ, а другіе совершенно *различны*. Нѣкоторые *бѣдны* и *суровы*, другіе же *способны* на изображеніе понятій и *образованы* хорошими писателями.

Въ разсужденіи *вѣры*, люди раздѣляются на два большіе класса, первый признаетъ несотвореннаго духа, высочайшаго, непостижимаго совершенства за виновника всей вселенной; другій имѣетъ или недостойныя и противурѣчащія понятія о высочайшемъ существѣ, или принимаетъ нѣсколько существъ и даже въ тѣлесныхъ веществахъ думаетъ обрѣсти божество. Первый классъ, служащій истинному Богу, заимствуетъ познаніе свое или изъ природы и разума, или изъ божественнаго откровенія; однѣ называются *Деистами*, къ другимъ принадлежатъ *Евреи*, *Христіане* и *Магометане*,

раздѣляющіяся на многія Секты. Евреи на двѣ Секты на *Карайтовъ* и *Раввиновъ* или послѣдователей Талмуда; Христіане состоятъ изъ 3 главныхъ отдѣленій: *Римскихъ Католиковъ*, изъ *Греческихъ* или Восточныхъ *Христіанъ* и изъ *Евангелическихъ Христіанъ*; а сіи послѣдніе раздѣляются опять на *Лютеранъ* и *Реформатовъ*; Магометане, на *Суннитовъ* и *Шіитовъ*. Къ другому классу, который обыкновенно означается общимъ именемъ язычниковъ, принадлежатъ обожатели людей живыхъ, какъ то Далай-Ламы и умершихъ, какъ то: Манко-Капака; обожатели солнца луны и звѣздъ; обожатели Фетишевъ или такихъ земныхъ вещей, коихъ благотворительное или вредное дѣйствіе ощутительно, но для нихъ непостижимо; и наконецъ обожатели свойствъ, силъ и дѣйствій природы, которыя представляются ими въ лицахъ. Большая часть оныхъ выставляетъ для обожанія идоловъ или Символы своихъ боговъ, и тогда называются *идолопоклонниками*.

Разумъ и искуство не составляютъ изключительной принадлежности нѣкоторыхъ народовъ: способность и начальная къ тому склонность принадлежатъ вообще всему человѣческому роду и открываются,

возбуждаются и сохраняются внѣшними обстоятельствами. Сіи обстоятельства суть нужда климатъ, образъ жизни, воспитаніе и ученіе. Съ самаго начала нужда заставляетъ человѣка размышлять и дѣлать опыты. Климатъ дѣйствуетъ на тѣло, и чрезъ оное на душу; пріятный климатъ, ободряетъ и укрѣпляетъ душевныя силы; напротивъ жизнь исполненная трудными механическими занятіями, горестію и заботами угнѣтаетъ сіи силы. Воспитаніе посредствомъ надлежащихъ упражненій постепенно усовершаетъ способности наши, а ученіе, сообщаемое изустно или письменно, или опытностію достигаемое приводитъ въ порядокъ и дополняетъ наши размышленія и упражненія. И такъ народы находятся на *разныхъ степеняхъ образованія*, не столько отъ собственной вины, сколько отъ положенія и внѣшнихъ обстоятельствъ, хотя также обычай и предразсудки могутъ удерживать народъ долгое время отъ дальнѣйшихъ успѣховъ. Разсудокъ, добронравіе и способность къ искусствамъ находятся между всѣми народами и во всѣхъ частяхъ земли сообразно обстоятельствамъ, въ коихъ находятся жители.

Примѣчаніе 1е. Понятія о многолюдствѣ и населенности весьма различны: первое понятіе положительное, а второе относительное. Изъ сравненія многолюдства съ плоскостнымъ содержаніемъ какой нибудь страны выводится населенность онаго. Принадлежащія сюда вычисленія составляютъ важнѣйшую часть политической арифметики.

Примѣчаніе 2е. Науки и художества способствуютъ народному образованію и служатъ вмѣстѣ мѣрою и доказательствомъ степени, до которой достигло образованіе народа. Слѣдовательно состояніе онаго и заведенія къ тому споспѣшествующія посредствомъ училищъ, университетовъ, ученыхъ обществъ и Академій, посредствомъ вольности въ чтеніи и сочиненіяхъ заслуживаютъ въ Географіи особенное вниманіе.

§ 20. Государства.

О первоначальномъ произхожденіи Государствъ намъ ничего не извѣстно; ибо достовѣрная Исторія начинается гораздо позже. Безъ сомнѣнія они произходили не одинаковымъ образомъ и должны были не только по сей причинѣ, но болѣе по причинѣ разно образнаго положенія, образа жизни и характеровъ народныхъ принять различныя формы. Но сколь разпространено увѣреніе о необходимости оныхъ для общества людей, тому

служитъ доказательствомъ существованіе державъ между всѣми земными народами, изключая малое число оныхъ, которые будучи не многолюдны и при немногихъ потребностяхъ занимаютъ обширную страну, хотя находятся на нижайшей степени образованія.

Какимъ бы образомъ Государства ни произошли и ни образовались: здравый разсудокъ неоспоримо насъ научаетъ, что единственная цѣль оныхъ состоитъ въ томъ, чтобъ произвести всеобщую тишину, безопасность и благополучіе; сего намѣренія во всѣхъ Государствахъ достигаютъ одинаковымъ образомъ, то есть посредствомъ мудрыхъ законовъ и строгаго наблюденія о исполненіи оныхъ. Дѣла касающіяся до правленія относительно сего раздѣляются, смотря по предмету оныхъ на разряды. *Гражданскій судъ* рѣшитъ споры жителей о принадлежностяхъ. *Уголовный судъ* произноситъ приговоры за учиненныя преступленія. Все сіе производится въ нижнихъ, высшихъ и главнѣйшихъ присудственныхъ мѣстахъ или нѣсколькихъ *инстанцій*, дабы можно было брать апелляцію и переносить оную изъ нижнихъ въ вышнія судебныя мѣста. *Право помилованія* есть прекрас-

нѣйшее преимущество владѣтеля. *Полиція* старается посредствомъ хорошихъ разпоряженій споспѣшествовать всеобщему благосостоянію, и отвращать несчастные случаи или уменшать оные. Въ немногихъ Государствахъ установлено для сего особенное присудственное мѣсто.

Каждое Государство находится обыкновенно въ ближайшей или отдаленнѣйшей связи съ прочими, и имѣетъ въ семъ отношеніи *иностранныя дѣла*, которыхъ главная цѣль состоитъ въ сохраненіи внѣшняго спокойствія. Для лучшаго достиженія сего намѣренія, и дабы находиться въ готовности противу нарушителей спокойствія и мира, Государство должно имѣть *Военную силу*. Въ прежнія времена (да и нынѣ въ нѣкоторыхъ Государствахъ) всякой способной къ военной службѣ Гражданинъ есть воинъ; ибо безъ сомнѣнія каждый обязанъ брать участіе въ защищеніи своего отечества. Но когда война содѣлалась искуствомъ достигаемымъ многократными упражненіями, которые не согласуются съ миролюбивыми заняттіями гражданина; то установлены *всегдашнія войска*, составленные изъ *пѣхоты*, *конницы* и *артил-*

леріи, и раздѣленные на *полки*, *баталіоны* или *эскадроны* и *роты*. *Крѣпости* служатъ для защиты Государства и для сохраненія военныхъ припасовъ. Дѣла къ сему относящіяся предоставляются попеченіямъ *Военной Коллегіи*.

Естьли Государство лежитъ на берегахъ моря, производитъ по оному торговлю и имѣетъ владѣнія иностранныя или колоніи: то оно должно для защиты своихъ береговъ и торговли имѣть *морскую силу*. Оная состоитъ изъ нѣкотораго числа кораблей нарочито для военнаго употребленія устроенныхъ, и снабженныхъ всѣми потребностями; корабли сіи бываютъ различнаго рода и имѣютъ различныя наименованія; они по содержанію ихъ величины снабжены пушками, морскими солдатами и матросами (екипажемъ) и представляютъ, такъ сказать, плывущіе крѣпости. Самые большіе называются *линейными кораблями*, поелику они даютъ сраженія и во время оныхъ устанавливаются въ линіи другъ подлѣ друга, для сего они имѣютъ 50 до 100 и болѣе пушекъ; *фрегатъ* имѣетъ 20 и до 40. Военные суда, бомбардирскіе галіоты и проч. имѣютъ еще меньшее число пушекъ. *Галеры*, кои кромѣ пушекъ имѣ-

ютъ паруса и веслы нынѣ мало употребительны. Что въ *сухопутныхъ силахъ* называется *арміею* и *корпусомъ*, то при *морскихъ* именуется *флотомъ* и *эскадрою*. Морскія силы находятся подъ вѣденіемъ *Адмиралтейства*.

Какъ содержаніе Судебныхъ мѣстъ и Полиціи, такъ и Военная сила требуетъ многихъ *издержекъ*. Владѣтелю также должно опредѣлить содержаніе, соотвѣтственное достоинству и силѣ Государства. Слѣдовательно Государство должно имѣть доходы. *Имѣніе* Государства, откуда оно получаетъ свои доходы, бываетъ или *непосредственное* или *посредственное*. Первое есть принадлежность Государства и состоитъ частію изъ недвижимаго имѣнія, которое управляется или отдается на откупъ, частію же въ предоставленныхъ себѣ правахъ на нѣкоторыя произведенія и заведенія. Сіи права присвояются Государственнымъ волостямъ и Коронному имуществу, и доходы отъ оныхъ опредѣлены собственно на обыкновенные разходы Государства: главнѣйшіе Государственные доходы суть: *Таможенные сборы*, за кои Государство обязано пещись о удобности и безопасности дорогъ; также *Почтовые сборы*, *рудники* и

монета. Въ нѣкоторыхъ земляхъ Правительство также присвояетъ себѣ торговлю *солью* и другими произведеніями. Естьли произтекающіе отсюда доходы недостаточны, то недостатокъ сей долженъ дополняться *посредственнымъ имѣніемъ* Государства, то есть принадлежностью гражданъ, и обязанность отдѣлить часть своихъ доходовъ въ пользу всего Государства по справедливости простирается на всѣхъ сочленовъ онаго, безъ всякаго различія, такимъ точно образомъ какъ и онѣ безъ всякаго различія имѣютъ одинаковое право на выгоды Государства. Отъ принадлежностей гражданскихъ, хотябъ они состояли въ настоящемъ имѣніи или въ выгодахъ отъ употребленія приобрѣтенныхъ способностей и искуствъ, Государство беретъ свои доходы непосредственнымъ или посредственнымъ образомъ. *Непосредственныя подати*, наложены либо на недвижимое имѣніе (*сборы и контрибуціи*) или на работы (*сборы съ ремеслъ*) или на самыя лица (*подголовные сборы*) или на жалованье, чины и проч. *Посредственныя подати* наложены на движимое имѣніе, на искуственныя и естественныя произведенія добываемыя частію въ своей землѣ, частію же ввозимыхъ изъ

другихъ Государствъ для своего продовольствія. Они понимаются подъ названіемъ *акциза* или *пошлинъ*, къ чему еще прибавляется клеймо, подвергающее контракты и многія другія гражданскія дѣянія подати. Государственные доходы и разходы управляются особенными Присудственными мѣстами. Въ нѣкоторыхъ Государствахъ отъ избытка доходовъ противу разхода произошла *казна*, состоящая изъ движимаго имѣнія (денегъ и драгоцѣнныхъ вещей), которая въ случаѣ нужды дѣлаетъ важныя услуги. Напротивъ того въ другихъ Государствахъ во время войны или при худомъ хозяйствѣ владѣтеля не доставало доходовъ на всѣ издержки, которыя принудили вступить въ *долги*, простирающіяся въ нѣкоторыхъ Государствахъ до несмѣтной суммы.

Ежели представляются общества гражданъ Государства въ одномъ лицѣ: то сіе дѣлается *Имперскими* или *Удѣльными чинами*. Сіе достоинство возлагается иногда по древнему обыкновенію на владѣтелей извѣстныхъ помѣстьевъ или носящихъ на себѣ особенныя званія на всю жизнь; а иногда граждане имѣющіе право къ выбору избираютъ по прошествіи извѣстнаго времени другихъ. Преимущество выбирать и быть

выбраннымъ, не во всѣхъ Государствахъ бываетъ одинаково. Собраніе таковыхъ повѣренныхъ называется *Имперскимъ* или *Удѣльнымъ Сеймомъ, Парламентомъ, Конвентомъ, Конгрессомъ* и т. д. и обыкновенно по различію званія раздѣляются на извѣстные классы, кои смотря по разности ихъ постановленія болѣе или менѣе учавствуютъ въ дѣлахъ до Правительства касающихся. Въ нѣкоторыхъ Государствахъ повѣренные получаютъ отъ своихъ избирателей инструкціи, или въ важныхъ случаяхъ испрашиваютъ оныя, по которымъ они должны поступать; но по большей части сужденіе о предметахъ предоставляется собственному ихъ разсудку, а въ поступкахъ полагаются на ихъ совѣсть. Въ Монархическихъ Государствахъ повелѣнія владѣтеля исполняются судебнымъ мѣстомъ (*Государственнымъ Министерствомъ, Тайнымъ Совѣтомъ*) сходно законамъ и гражданскимъ постановленіямъ.

§ 21. Раздѣленіе земли.

Вся *суша* на земномъ шарѣ раздѣляется на *матерую землю* и на *острова*. По-елику въ пространномъ значеніи каждая водою окруженная земля называется остро-

вомъ и вообще въ семъ смыслѣ на земномъ шарѣ материй земли не существуетъ: то островъ означаетъ не слишкомъ пространную землю, окруженную водою безъ всякаго дальнѣйшаго опредѣленія величины. Слѣдовательно еще не рѣшено, сколь великъ долженъ быть островъ, чтобъ получить названіе твердой земли. Но кажется что земля не можетъ называться островомъ, но должна быть принята за материю землю, естьли она слишкомъ велика, чтобъ доставлять жителямъ выгоды островскаго положенія, состоящія въ удобности находиться подъ однимъ Правительствомъ и быть въ безопасности отъ всѣхъ нападеній на сухомъ пути, или, естьли она имѣетъ протяженіе нѣсколькихъ сотъ миль въ длину и ширину.

Въ семъ смыслѣ существуетъ немного твердыхъ земель, напротивъ безчисленное множество острововъ. Послѣдніе причисляются, смотря по ихъ положенію, по ихъ жителямъ, или ихъ открытію, къ какой нибудь твердой землѣ, и цѣлое называется *частію свѣта* или *земли*. Таковыхъ частей свѣта считается пять, а именно: три части *Европа*, *Азія*, *Африка* въ старомъ свѣтѣ составляютъ пространную материю землю, а двѣ части въ новомъ свѣ-

тѣ *Америка*, составляющая особенную матерую землю и *Австралія*, коей материкъ есть самый меньшій на земли.

Великій Океанъ или *Океанъ*, обтекающій всю землю, получаетъ свои подраздѣленія съ особенными наименованіями отъ береговъ твердыхъ земель его ограничивающихъ. *Главныя моря* въ немъ заключающіяся суть слѣдующія *пять*.

I. *Сѣверное ледовитое море* между Сѣверными берегами Европы, Азіи и Америки. Оно образуетъ *Бѣлое море* и нѣсколько большихъ заливовъ въ Азіи, которые получили наименованіе отъ впадающихъ въ оныя рѣкъ.

II. *Южное ледовитое море*, находящееся въ Южномъ холодномъ поясѣ.

III. *Западный* или *Американскій Океанъ*, между Европою и Африкою, въ Восточной странѣ, а Америкою въ Западной. Онъ заключаетъ въ себѣ:

а) *Атлантическое море*, Сѣверная часть коего называется *Сѣвернымъ моремъ*. и

1) *Сѣверное* или *Нѣмецкое море*.

2) *Восточное* или *Балтійское море* и

3) *Западное* или *Ескинское море* съ заливами *Бафиновымъ* и *Гудзоновымъ*. Южная часть онаго или

собственно такъ называемое Атлантическое море содержитъ.

1) *Средиземное море*, имѣющее въ Восточной части *Адріатическое море*, *Архипелагъ*, *Черное* и *Азовское море*.

2) *Мексиканской заливъ* въ Западной части.

b) *Евіопское море* съ *Гвинейскимъ заливомъ* въ Восточной части онаго.

IV. *Индійскій Океанъ*, между Южною Азіею, Восточною Африкою, Западною Авспраліею и Южнымъ Ледовитымъ моремъ. Къ оному принадлежатъ:

a) *Аравійское море*, между Аравіею и полуостровомъ Индіи, лежащимъ по сію сторону. Оно имѣетъ два залива:

1) *Черное море*

2) *Персидской заливъ*;

b) *Заливъ Бенгалльскій* между обѣими Индѣйскими полуостровами.

c) *Индѣйскій архипелагъ*, начиная отъ Сумапры до Филиппинскихъ острововъ съ Сіамскимъ и Тункинскимъ заливами.

V. *Большой Океанъ* или *тихое море*, между Америкою на Восточной сторонѣ и Японіею, Филиппинскими островами и но-

вою Голландіею на Западной сторонѣ. Оно раздѣляется на

a) *Сѣверное море*, въ Сѣверномъ умѣренномъ поясѣ, къ которому принадлежатъ:

1) *Сѣверный* или *Россійскій Архипелагъ.*

2) *Охотское море*, между Тунгузскою страною и Камчаткою,

3) *Японское море.*

4) *Корейскій заливъ*

b) *Среднее море* или собственно такъ называемое *тихое море*, въ жаркомъ поясѣ, оно содержитъ:

1) *Южный Архипелагъ* съ Разбойничьими и Королинскими островами.

2) *Калифорнскій заливъ* и

3) *Панамскій заливъ.*

c) *Южное море* въ Южномъ умѣренномъ поясѣ.

ЕВРОПА.

ВВЕДЕНІЕ.

Предѣлы и *величина*: матерая земля Европы лежитъ между 6 и 86 градусомъ длины и между 35 и 75 градусами сѣверной широты; слѣдовательно она простирается почти на 80 градусовъ въ длину, и на 40 градусовъ въ ширину. Самое большее ея протяженіе есть отъ юго-запада къ сѣверо-востоку. Нѣкоторые изъ принадлежащихъ къ ней острововъ лежатъ на 10 и до 14 градусовъ къ западу отъ меридіана проведеннаго чрезъ островъ Ферро. — *Предѣлы* ея суть: къ Сѣверо-востоку, проливъ Вайгачъ раздѣляющій Европу отъ Новой земли, потомъ Ледовитое море, Атлантическое море, называемое также Сѣвернымъ моремъ между Норвегіею и Гренландіею, проливъ Гибралтарскій, Средиземное море, потомъ граница проходитъ между островами Архипелага, Дарданельскимъ проливомъ, Мраморнымъ моремъ, Константинопольскимъ каналомъ, Чернымъ моремъ и самымъ Сѣвернымъ заливомъ онаго, Азовскимъ моремъ до устья рѣки Дона. Здѣсь она смѣжна съ Азіею, морская граница прекращается, и начинается

неопредѣленная земная. По лучшимъ опредѣленіямъ она ведется на нѣкоторое пространство вверьхъ по Дону, потомъ отклоняется на Сѣверъ къ Волгѣ и достигаетъ по ту сторону оной до Уральскаго хребта, служащаго естественною границею Азіи и Европѣ и оканчивающагося у Ледовитаго моря. — *Величина* Европы соображаясь съ помянутыми границами простирается до 170,000 квадратныхъ миль, исключая однакожъ изъ сего принадлежащіе къ оной моря.

Поверьхность земли: Только одна Европа нигдѣ не достигаетъ жаркаго пояса. Она вся почти лежитъ въ Сѣверномъ умѣренномъ поясѣ и только малая часть оной простирается за полярный кругъ въ Сѣверный холодный поясъ. Главнѣйшія горы въ оной суть *Аллійскія*; *Пиренейскія* и *Карпатскія*. Послѣднія соединены съ первыми кряжами и отъ оныхъ произходятъ нѣкоторыя отрасли, оканчивающіяся къ Востоку при устьяхъ Дуная, къ Западу при мысѣ Финистерѣ, къ Югу при проливѣ Мессинскомъ а къ Сѣверу при проливѣ Кале. Вышшія мѣста сей цѣпи горъ лежатъ въ странѣ Сенп-Готгарда между изпочниками Рейна, Роны, Етчи и Аара. Другая *цѣпь* такаго же рода находится по видимому близъ Москвы между изпочниками Волги, Дона, Двины и Днѣпра, однакожъ оную должно болѣе почесть возвышенною плоскостью, нежели настоящимъ кряжемъ горъ; но да-

лѣе къ Сѣверу сія плоскость образуетъ хребты горъ, окружающіе Швецію въ видѣ подковы, и примыкается посредствомъ другихъ кряжей въ восточной сторонѣ къ Уральскому хребту, въ Южной странѣ къ Кавказскимъ горамъ а въ Западной къ Карпатскимъ. Знатнѣйшіе *мысы* суть: къ Сѣверу *Сѣверный мысъ* въ Норвегіи, а къ Югу, мысъ *Маталанъ* въ Морѣ: первой составляетъ самый Сѣверный, а вторый самый Южный предѣлъ Европы; мысъ *Финистерре*, лежащій въ отдаленнѣйшей къ Востоку части Испаніи, и мысъ *Санъ-Винцентъ*, въ *Юго-западной* части Португалліи. *Воды*: часть Океана, принадлежащаго къ Европѣ составляетъ *Сѣверное* или *Нѣмецкое море*, которое къ Норвежскому или Сѣверному морю открыто, и соединено посредствомъ *Пролива Кале* и *Канала* съ Атлантическимъ Океаномъ, образующимъ въ концѣ Канала пространный *Бискайскій заливъ*, а посредствомъ *Зунда* и *Бельта* соединяется съ *Восточнымъ* или *Балтійскимъ моремъ*, имѣющимъ въ Сѣверной части *Ботническій*, а въ Восточной *Финскій заливъ*. *Бѣлое море* есть заливъ Сѣвернаго Ледовитаго моря. Средиземное море принадлежитъ болѣе къ Европѣ нежели къ другой части свѣта; а *Венеціанскій заливъ* или *Адріатическое море*, изключительно принадлежатъ къ оной; *Греческій Архипелагъ*, *Мраморное море*, *Черное море* съ *проливами Дарданельскимъ* и *Константинопольскимъ* соединяющими сіи моря

есть общая принадлежность Европы и Азіи. Величайшія Европейскія *Озера* находятся въ Россіи и Швеціи. *Величайшія рѣки* исключительно къ Европѣ принадлежащія суть *Днѣпръ* и *Дунай*. *Климатъ* въ Европѣ вообще умѣренный особливо въ среднихъ странахъ. Южныя страны имѣютъ сильнѣйшій и поспояннѣйшій жаръ, а Сѣверныя суровыя и продолжительныя зимы. Земледѣлательство повсюду разпространенное дѣлаетъ воздухъ почти во всѣхъ мѣстахъ здоровымъ, и самыя вредныя болѣзни, въ сей странѣ господствующія, суть чужестраннаго произхожденія.

Произведенія: въ Европѣ мало ей собственно свойственныхъ произведеній; большая часть оныхъ привезены изъ иностранныхъ земель. Изъ числа сихъ самые необходимые переселены еще до начала достовѣрной исторіи, можетъ быть вмѣстѣ съ первыми жителями; другія во время царствованія Римлянъ, или во время крестовыхъ походовъ, а нѣкоторые со временъ открытіи новаго свѣта привезены изъ Америки и разведены въ Европѣ. Такимъ образомъ страна сія снабжена всѣми богатствами природы, могущими существовать въ умѣренномъ поясѣ. Но почва земли въ Европѣ по большей части требуетъ благоразумнаго приготовленія и рачительной обработки. Всѣ отрасли хозяйства и вообще производство всѣхъ работъ, составляютъ въ Европѣ искуство или науку, въ

особенности же землепашество и скотоводство постепенно болѣе и болѣе въ оной усовершаются. *Рожь*, главнѣйшая пища Европейцовъ, растетъ повсюду до Сѣвернаго полярнаго круга въ обыкновенные годы въ достаточномъ количествѣ. Равнымъ образомъ разведеніе *земляныхъ яблоковъ* приноситъ Сѣвернымъ странамъ великую пользу. Лишь въ Сѣверной части Европы не достаетъ овощей, служащихъ для пищи и лакомства. *Плоды* повсюду разводятся; Сѣверныя страны лучшіе сорты оныхъ получаютъ отъ Южныхъ. *Виноградъ* разсаживается въ Европѣ до 60 градуса широты. *Ленъ* и *ленька* находятся въ изобиліи; но какъ *шелкъ*, такъ и *мѣховые товары*, по теперешнему употребленію, недостаточны. Токмо въ самыхъ Южныхъ странахъ оной можетъ произрастать хлопчатая бумага и сахаръ; недостатокъ въ *дровахъ* становится весьма тягостенъ. *Хищные* и *ядовитые звѣри* рѣдки; злоупотребленія бывшія прежде отъ разведенія *дикихъ животныхъ* нынѣ выводятся. Напротивъ того *скотоводство*, въ особенности рогатаго скота, овецъ и лошадей приходитъ въ совершенство и разпространяется. Всѣ Европейскія воды *изобилуютъ рыбою*, въ особенности же *сельди* доставляютъ великую пользу; только за трескою и за китами Европейцы принуждены плыть въ чужія моря. Въ Европѣ находятся почти всѣ *минералы*, хотя драгоцѣннѣйшіе изъ оныхъ, какъ то: золото

и благородные камни обрѣтаются въ меньшемъ количествѣ и не такой доброты какъ въ другихъ частяхъ земли; напротивъ того мѣдью, оловомъ, свинцомъ, ртутью, разными полуметаллами, полезными каменными породами, солью, холодными и горячими минеральными источниками Европа изобилуетъ.

Мануфактуры и *торговля*: Европейскія мануфактуры и фабрики столь обширны, и достигли до такой высокой степени совершенства, что не многіе другіе народы могутъ представить тому подобное. Въ оныхъ обработываются всѣ вещества не только Европейскія, но и иностранные, способныя къ усовершенствованію и могущіе служить къ пользѣ, къ удобности въ общежитіи, и къ пышности. Невѣроятное многоразличіе сихъ ремеслъ, удивительное искусство, сопряженное со многими изъ оныхъ; безпрерывное стараніе приближить ихъ посредствомъ изобрѣтеній въ живописи, въ механической обработкѣ, во внутренной добротѣ и наружномъ видѣ, болѣе и болѣе къ совершенству, дѣлаетъ въ Европѣ сію часть человѣческаго искусства, предметомъ особенной науки; между тѣмъ какъ ремесленники другихъ народовъ довольствуются употребленіемъ введенныхъ съ давняго времени механическихъ средствъ, служащихъ къ облегченію ихъ работъ. Но въ особенности *торговлею* Европа преимущественно отличается отъ всѣхъ прочихъ

частей земли. Посредствомъ хорошихъ дорогъ проведенныхъ отъ одного конца до другаго, а въ особенности посредствомъ счастливаго раздѣленія морей и судоходныхъ рѣкъ, открывающихъ повсюду близную водяную коммуникацію, которой въ нѣкоторыхъ мѣстахъ способствуютъ искуственные каналы, бываютъ между всѣми Европейскими землями частыя сношенія, безъ всякихъ затруденій, съ которыми никакъ не можно сравнивать тяжелые караваны и опасныя береговыя ѣзды Азіатскихъ и Африканскихъ народовъ. Но еще болѣе Европа процвѣтаетъ обширнымъ мореплаваніемъ и торговлею съ цѣлымъ свѣтомъ, посредствомъ которой она соединяетъ всѣ части свѣта и не только обогащается чужеземными сокровищами, доставляя другимъ странамъ свое изобиліе, но знакомитъ и сближаетъ самыя сіи страны посредствомъ внутренной торговли. Европейцы не довольствовались одною торговлею; но желая овладѣть совершенно сими сокровищами и пользоваться по произволу богатствами сихъ странъ, изобрѣли систему присвоивать себѣ насильно земли превозходящія несравненно величиною своею собственное ихъ отечество; сіе дѣлали не только Державы, но даже купеческія общества. Произведенія, вывозимыя Европейцами изъ своего отечества состоятъ большею частію въ искуственныхъ издѣліяхъ фабрикъ и мануфактуръ; а ввозимыя ими произведенія

суть естественныя, частію необработанныя вещества, для искусственныхъ своихъ издѣлій, частію же служащія для украшенія и для лакомства, сдѣлавшимся имъ необходимыми. Изъ Азіи привозятъ преимущественно: пряные коренья, шелкъ, хлопчатую бумагу, верблюжью шерсть, кофе, табакъ, чай, мѣховые товары, множество Аптекарскихъ товаровъ, жемгугъ и драгоцѣнные каменья; изъ числа произведеній фабрикъ: бумажныя матеріи, кожи, фарфоръ и лакированныя вещи. Ввозимые туда товары состоятъ въ серебрѣ, золотѣ и шерстяныхъ издѣліяхъ. Изъ Африки доставляются въ Европу преимущественно золото и мѣдь, слоновая кость, хлопчатая бумага, смолы, нѣкоторые аптекарскіе товары и въ случаѣ нужды пшено; въ замѣну въ оную отправляется множество Европейскихъ искуственныхъ произведеній, въ особенности металлическія вещи, доходящія до внутренной Африки. Америка доставляетъ нашей части свѣта средства служащіе къ его могуществу и разточительности, посредствомъ неизчерпаемыхъ золотыхъ и серебренныхъ рудниковъ и многія другія важныя произведенія, какъ то: сахарь и кофе, какао, хлопчатую бумагу, красильные вещества, аптекарскіе товары, табакъ, кожи, мѣхи и драгоцѣнные каменья. Съ Австраліею Европа еще по сіе время не имѣла торговыхъ сношеній, но для будущихъ уже предпріятіе сдѣлано.

Жители: число ихъ простирается отъ 150 до 170 милліоновъ. Они говорятъ на девяти *главныхъ языкахъ*, именно: 1) *Германскимъ* языкомъ, Нѣмцы, Голландцы, Англичане, Датчане, Норвежцы и Шведы; 2) языкомъ произшедшимъ отъ *Латынскаго*: Испанцы, Португальцы, Италіанцы, Французы; 3) языками произходящими отъ *древнаго Целтскаго*, *Кимбрскимъ*, потомки древнихъ Бриттовъ въ Бретани и въ княжествѣ Валлійскомъ; *Галлическимъ*, потомки древнихъ Каледонянъ или Пиктовъ и Скоттовъ или верьхнихъ Шотландцевъ, Ирландцевъ и жителей Гебридскихъ острововъ; 4) *Васконскимъ* или *Бискайскимъ*, потомки древнихъ Иберіянъ по обѣимъ сторонамъ Пиренейскихъ горъ; 5) *Славянскимъ*, Россіяне, Поляки, а въ Германіи Богемцы, Моравцы, Венды и нѣкоторые Венгерскіе и Турецкіе народы говорятъ на ономъ въ весьма разныхъ нарѣчіяхъ, къ коимъ принадлежитъ также *Латышскій*, Лифляндскихъ лапышей, Курляндцевъ и Литовцевъ; 6) *Финскимъ* Финны въ Финляндіи, Лапландцы, коренные Венгерцы и многіе Россійскіе народы; 7) *Новогреческимъ*, потомки древнихъ Грековъ въ Турціи; 8) *Турецкимъ*, Турки и Татары; 9) *Арнаутскимъ*, Арнауты въ Далмаціи, въ Турціи и на Венеціанскихъ островахъ Средиземнаго моря. Слѣдовательно судя по языкамъ въ Европѣ находится девять главныхъ народовъ, изъ коихъ большая часть такъ смѣшены съ другими на-

родами какъ языкъ ихъ съ чужими языками. *Главныхъ исповѣданій* гораздо менѣе. Выключая часть Юго-Восточный страны во всей Европѣ господствуетъ *Христіанская* вѣра по тремъ главнымъ ея исповѣданіямъ, именно: *Римско-Католическое* въ Испаніи, Испаніи и Португаліи, гдѣ другая вѣра не бываетъ терпима; въ Венгріи и Галлиціи, гдѣ также позволено Евангелическое и Греческое исповѣданіе; *Евангелическое* въ Великобританіи, Ирландіи и Пруссіи, гдѣ бываютъ терпимы и другія исповѣданія; также въ Даніи, Норвегіи и Швеціи, гдѣ весьма мало изключеній. Какъ Римско-Католическое, такъ и Евангелическое имѣютъ въ Германіи и Швейцаріи одинаковыя права; *Греческая* въ Россіи. Юго-Восточная часть Европы или Турція обладаетсл *магометанами*, которые однакожъ какъ Греческому, такъ и всякому другому исповѣданію позволяютъ свободное отправленіе богослуженія. *Еврейская* и *Языческая* вѣры въ Европѣ нигдѣ не господствуютъ, хотя въ самыхъ сѣверныхъ странахъ между Лапландцами и Самоѣдами находятся язычники, а по всей Европѣ, въ особенности же въ Галлиціи, Пруссіи, Германіи, Голландіи и въ Турціи множество Жидовъ. Во Франціи и Голландіи ни одна вѣра не есть господствующая. Европейскіе народы гораздо превозходятъ древнихъ жителей стараго свѣта какъ въ познаніяхъ, художествахъ и наукахъ, такъ и въ проницатель-

ности, прилежаніи, вѣжливости и въ заведеніяхъ нужныхъ для усовершенствованія образованія. Но и между ими бываетъ большая разность. Англичане, Французы, Италіанцы и Нѣмцы до сихъ поръ всегда удерживали преимущество.

Раздѣленіе: Раздѣленіе земель весьма произвольно: естественное раздѣленіе основывается на главнѣйшія горы, на прим: Алпійскія, Пиренейскія и Карпатскія; и моря какъ то: Нѣмецкое и Балтійское, отсюда происходитъ слѣдующее раздѣленіе.

A. *Алпійскія земли* и притомъ
  a. *Сѣверныя*: I. Германія, II Швейцарія,
  b. *Южныя*: III. Италія;
  c. *Западныя*: IV. Франція;
B. *Пиренейской полуостровъ*: V. Испанія, VI. Португалія.
C. *Земли Сѣвернаго моря.*
  a. *Западныя*: VII. Великобританія и Ирландія;
  b. *Восточныя*: VIII. Голландія, IX Данія и Норвегія;
D. *Балтійскія земли.*
  a. *Сѣверныя*: X. Швеція;
  b. *Восточныя*; XI. Россія;
  c. *Южныя*: XII. Пруссія.
E. *Карпатскія земли.*
  a. *Сѣверныя*: XII. Галлиція
  b. *Южныя*: XIV. Венгрія; XV. Турція.

ГЕРМАНІЯ.

Введеніе.

Правленіе: Нѣмецкая земля была *Королевствомъ* подъ древнимъ Латынскимъ названіемъ *Германія* и соединялась съ *Римскою Имперіею*; слѣдовательно владѣтель оной былъ *Императоръ Римской* и *Король Германскій*. Правленіе въ Германіи было ограниченное до 1803 года, когда по силѣ главнаго депутаціоннаго постановленія, многія духовныя и свѣтскія державы потеряли свою независимость; она состояла болѣе нежели изъ ста, большею частію монархическихъ и нѣкоторыхъ республиканскихъ державъ, кои всѣ участвовали въ правленіи и были подвластны государству и Императору; но не смотря на сію связь съ цѣлымъ государствомъ, были въ своихъ удѣлахъ не зависимые владѣтели.

Императоръ избирался Курфирстами (по постановленію данному Императоромъ Карломъ IV. въ 1356 году) по большинству голосовъ и короновался Римскимъ или Германскимъ Королемъ. Титулъ его былъ: *Избранный Римской Императоръ*. Онъ принималъ правленіе тотчасъ послѣ присяги о наблюденіи условій избирательнаго постановленія, которая предшествовала короно-ванію. Избирательнымъ постановленіемъ, которое сочинялось Курфирстами и коего содержаніе король обѣщевался исполнять

ограничивалась съ самаго сначала власть его.

Онъ раздѣлялъ высочайшую власть съ самимъ государствомъ, которое собиралось на *Имперскомъ Сеймѣ* чрезъ посланниковъ, однакожъ имѣлъ кромѣ того въ силу Имперской власти знатныя права. Непосредственные *Имперскіе чины*, имѣющіе на сеймѣ голосъ раздѣлялись на *три Коллегіи*: 1) *Курфирстская*, которая состояла изъ одного духовнаго Курфирста т: е: Ерцканцлера, и девяти свѣтскихъ: Курфирста Богемскаго, Пфальцкаго, Саксонскаго, Бранденбургскаго, Брауншвейгскаго, Зальцбургскаго, Виртембергскаго, Баденскаго и Гессенскаго, изъ числа которыхъ послѣдніе четыре имѣли голосъ въ сей коллегіи съ 1803 года. 2) *Княжеская коллегія*, въ которой находились двѣ духовныя державы, а прочія всѣ свѣтскія, которыя подавали свои голоса иногда порознь, а иногда цѣлый классъ вмѣстѣ. Первые голоса подавались отъ имени державъ имѣющихъ княжеское достоинство, къ чему причисляются одно Ерц - Герцогство, нѣсколько Герцогствъ, Ландграфствъ, Маркграфствъ, Княжествъ и владѣтельныхъ графствъ. Графства же и владѣнія имѣли по 4 классамъ (мѣстамъ) на которые они раздѣлены 4е избирательныхъ голосовъ. Сія коллегія имѣла по силѣ главнаго депутаціоннаго постановленія 131 голосъ. Императоръ хотя и имѣлъ право даровать какому нибудь лицу графское, кня-

жескоэ или герцогское достоинство, но безъ согласія государства не могъ ему доставить голоса и мѣста на Имперскомъ сеймѣ. 3) *Коллегія Имперскихъ городовъ*, въ которой по силѣ помянутаго Депутаціоннаго постановленія находилось 6 Депутатовъ именно: города Аугсбурга, Нирнберга, Франкфурта, Гамбурга, Бремена и Любека, изъ числа коихъ одинъ поперемѣнно имѣлъ предсѣдательство. — Рѣшенія сихъ трехъ государственныхъ коллегіи (изключая въ дѣлахъ до вѣры относящихся) предлагались въ *государственномъ мнѣніи* на сеймѣ Императору (коего мѣсто занималъ *главный коммиссаръ*) и чрезъ утвержденіе его получали силу закона. Естьли Имперскій сеймъ разъѣзжался: то изъ рѣшенія онаго вмѣстѣ съ утвержденіемъ Императорскимъ составлялось *Государственное постановленіе*. Посланники поступали по инструкціямъ, получаемымъ отъ своихъ владѣтелей и одинъ могъ подать голосъ за нѣсколько Имперскихъ членовъ. При Имперскомъ сеймѣ Куръ-Ерцканцлеръ занималъ главное мѣсто въ званіи государственнаго Канцлера Германіи. Дѣла, о коихъ разсуждали на Имперскомъ сеймѣ касались до войны и мира, надзора надъ правосудіемъ, благоустройства, Государственныхъ податей и особенныхъ дѣлъ частныхъ Имперскихъ членовъ. *Верховные Имперскіе суды*, подъ которыми находились всѣ непосредственные и посредственные Имперскіе чины и члены

изключая Богеміи и Австріи, кои симъ судамъ не были подчинены и подданныхъ тѣхъ владѣтелей, кои получили отъ Императора на то права; сіи полагали въ своихъ владѣніяхъ окончательное рѣшеніе всѣмъ споramъ иногда въ первомъ, а иногда въ апелляціонномъ судѣ. *Имперскій Камерный Судъ* содержался Имперскими членами и получалъ начальника (камернаго судью) отъ Императора. *Имперскій Надворный Судъ*, который почитался Имперскимъ правленіемъ и вмѣстѣ верьховнымъ судебнымъ мѣстомъ, имѣлъ засѣданія свои въ Императорскомъ дворцѣ и получалъ чиновниковъ и жалованье отъ Императора; *Государственная же канцелярія* къ Надворному Суду принадлежащая, откуда получались всѣ государственныя рѣшенія, содержалась вмѣстѣ съ начальникомъ оной, *Имперскимъ Вицеканцлеромъ*, отъ Курѣ-Ерцканцлера. Оба Имперскіе суды другъ отъ друга были совершенно независимы, и можно было принесть жалобу почти во всѣхъ случаяхъ къ которому нибудь изъ нихъ, но не льзя было приносить жалобу одному на другой. Первый судъ былъ постояненъ, а другой избирался и возобновлялся всегда вмѣстѣ съ новымъ Императоромъ.

Естьли при смерти Императора еще не былъ избранъ и коронованъ наслѣдникъ (*Римской Король*) то произходило *междуцарствіе*, во время коего два *Государственные Викаріи* управляли государствомъ, ка-

ждый въ особой части онаго. Куръ-Пфалцкій во всей Баваріи, Швабіи, верьхнихъ и нижнихъ Рейнскихъ областяхъ и въ большей части Франконіи и Вестфаліи; Куръ-Саксонскій въ верьхней и нижней Саксоніи, части Вестфаліи и малой части Франконіи Они имѣли нѣкоторыя Императорскія права, какъ напримѣръ: производить въ чины и потому имѣли *Имперскіе Викаріальные Надворные Суды*, кои поступали на мѣсто упраздненнаго во время междуцарствія Имперскаго Надворнаго Суда; Богемія и Австрія были изключены отъ подвѣдомства Викарій.

Германія не имѣла другихъ доходовъ, кромѣ собираемыхъ съ членовъ оной участковъ; сіи доходы раздѣлялись на *постоянные*, кои собирались ежегодно и были опредѣлены на содержаніе Имперскаго Камернаго суда, и на *особенные* кои давались съ согласія Имперскихъ членовъ въ необыкновенныхъ случаяхъ и были собираемы въ силу постановленія 1521 года подъ названіемъ Римскихъ мѣсяцовъ (Römermonate) изъ которыхъ каждый содержалъ около 80,000 гульденовъ. *Ежегодной доходъ Императора* простирался не болѣе какъ до 15,000 гульденовъ, а случайные доходы были весьма маловажны.

Имперская армія, когда ей надлежало отправляться въ походъ, была собираема изъ участковъ, которые поставлялись въ силу постановленія 1681 года отъ каждаго

Члена Имперіи, и состояла по положенію изъ 40.000 человѣкъ, но обыкновенно поставлялась впрое.

Сія конституція претерпѣла напередъ отъ Люневильскаго мира и основаннаго на оном главнаго Депутаціоннаго положенія значущія перемѣны, а потомъ еще гораздо большія отъ *Презбурскаго мира*, учрежденія *Рейнскаго союза*, и заключенія *Тилзитскаго мира*. Посредствомъ Презбургскаго мира (отъ 26 Декабря 1805 года) гдѣ открылось намѣреніе Французскаго Императора, окружить Францію союзными Державами, получили возвышенные на *Королевское достоинство* Курфирсты *Баварскій* и *Виртембергскій* и Курфирстъ *Баденскій*, полную власть и самодержавіе надъ всѣми прежними и вновь къ нимъ поступившими владѣніями, въ той же мѣрѣ какъ Пруссія и Австрія исполняютъ оную въ своихъ Германскихъ владѣніяхъ, и чрезъ то перемѣнилось положеніе ихъ въ разсужденіи Нѣмецкаго Государства, съ которымъ они еще остались отчасти въ связи; равнымъ образомъ отъ того, что Австрія уступила нѣкоторыя земли симъ тремъ владѣтелямъ; и отъ другихъ статей сего мира перемѣнилось содержаніе голосовъ въ Курфирстской и Княжеской Коллегіяхъ, а изъ коллегій Имперскихъ городовъ былъ изключенъ городъ Аугсбургъ, причисленный къ Баваріи, такъ, что въ Южной Германіи остались только города Франкфуртъ на Майнѣ и Нирнбергъ, а въ

Сѣверной Ганзейскіе города Бременъ, Гамбургъ и Любекъ. Отъ сихъ постановленій произошла надобность въ нѣкоторыхъ перемѣнахъ, касающихся до раздѣленія округовъ. Но прежде нежели установленіе оныхъ могло быть предложено на Имперскомъ Сеймѣ, вся Конституція Германіи, претерпѣвшая столь многія въ послѣднія времена перемѣны, разрушилась объявленіемъ *Акта Рейнскаго союза*, подписаннаго въ Парижѣ 12 Іюля 1806 года нѣкоторыми изъ Германскихъ Князей, которыхъ владѣнія находятся въ округахъ, ближайшихъ къ Франціи. Чрезъ сей достопамятный союзъ, Протекторомъ коего объявленъ былъ *Французскій Императоръ*, отдѣлились отъ *Германіи* вновь большею частію съ другими типами, сдѣлавшимися нужными при раздѣленіи слѣдующіе, по порядку въ Актѣ, какъ члены сего союза означенные Имперскіе чины: *Короли Баварскій* и *Виртембергскій*, и бывшій до толѣ Куръ-Ерцканцлеромъ Имперіи, посредствомъ Акта установленъ: *Княземъ Примасомъ* союза, Курфирстъ *Баденскій великимъ Герцогомъ*, вступившій за 4 мѣсяца передъ тѣмъ въ связь съ Имперіею Герцогъ *Клевскій* и *Бергскій*, *великимъ Герцогомъ*, Ландграфъ *Гессенъ-Дармштатскій великимъ Герцогомъ*, (всѣ великіе Герцоги получили права Королевскаго достоинства) Князь *Нассау-Узингскій*, начальникъ Нассаускаго дома *Герцогомъ*, а Князь *Нассау-Вейльбургскій*, Князья *Гогенцоллернъ-Гехингскій* и

Гогенцоллернъ-Зигмарингенскій, Князья *Залмъ-Залмскій* и *Залмъ-Кирбургскій*, Князь *Изенбургъ-Бирштейнскій*, Герцогъ *Арембергскій*, Князь *Лихтентшейнскій* и Графъ *Лейенскій*, *Князьями*. Вскорѣ послѣ присоединились къ сему союзу еще нѣкоторые Германскіе Князья; ибо вступленіе въ оной было предоставлено каждому на волю; еще до начанія войны между Франціею, Пруссіею и Россіею, Курфирстъ *Вирцбургскій* вступилъ въ сей союзъ *великимъ Ерцгерцогомъ* (въ Сентябрѣ), а во время военныхъ дѣйствій Курфирстъ *Саксонскій* со званіемъ *Короля*, Герцоги *Саксонскіе* (въ силу Позенскаго мира заключеннаго 11 и 15 Декабря) Князья *Ангалтскіе*, Князья *Шварцбургскіе* и Князья и Графы *Рейсскіе* въ бывшемъ верьхнемъ Саксонскомъ округѣ, Князя *Валдекскіе* въ бывшемъ верьхнемъ Реинскомъ округѣ, и Князья и Графы *Липпе-Детмолдскіе* и *Шаумбургскіе* въ бывшемъ Вестфалскомъ округѣ. Симъ же Актомъ, которымъ уничтожены всѣ доселѣ бывшіе сношенія помянутыхъ выше Членовъ союза съ Нѣмецкою Имперіею установленъ *союзный Сеймъ* (подобный бывшему Имперскому Сейму) для совокупнаго сужденія о общей пользѣ союза и разрѣшенія споровъ, могущихъ произойти между Членами; онъ собирается во *Франкфуртѣ* на Майнѣ подъ руководствомъ *Князя Примаса* союза, перемѣняемаго по изтеченіи положеннаго времени Протекпоромъ онаго. Союзный Сеймъ (когда достальные два Импер-

скіе города Южный Германій, *Нирнбергъ* и *Франкфуртъ* отдѣлились и отданы Баваріи и Князю Примасу и слѣдовательно Коллегія городовъ болѣе существовать не могла) раздѣленъ на *Королевскую* и *Княжескую* Коллегію, которыя состоятъ при совокупныхъ сужденіяхъ объ подъ руководствомъ *Князя Примаса*, а при особенныхъ сужденіяхъ объ порознь: первая руководствуется *Княземъ Примасомъ*, а вторая *Герцогомъ Нассаускимъ*. Сіи преждебывшіе Имперскіе чины были признаны Самодержавными владѣтелями какъ въ прежнихъ своихъ, такъ и во вновь при учрежденіи союза полученныхъ земляхъ; имъ предоставлено право уничтожить удѣльныечины и другія съ Самодержавіемъ не совмѣстныя постановленія, даже самые пограничныя земли Князей и Графовъ не вступившихъ въ Реинской союзъ, отданы нѣкоторымъ образомъ имъ во власть, такъ, что исключая нѣкоторыхъ правъ, предоставленныхъ теперь владѣющимъ Князьямъ въ сихъ земляхъ, они могутъ издавать законы, рѣшать всѣ дѣла, имѣть надзоръ за благоустройствомъ, собирать военную конскрипцію или рекрутовъ и подати. Также въ союзномъ Актѣ установлена связь между Императоромъ Французскимъ и соединенными Государствами какъ со всѣми вообще, такъ и съ каждымъ порознь, по коей также назначена и часть войска, которую каждый изъ членовъ долженъ поставить для союзной

Арміи, а именно: Франція 200,000 человѣкъ; Баварія 30.000, Виртембергъ 12.000, Баденъ 8000, Бергъ 5000, Дармштатъ 4000, прочіе же изъ числа въ началѣ вступившихъ Князей, Вирцбургскій ставитъ 2000 человѣкъ, Королевство Саксонское 20,000 человѣкъ, Герцогство Саксонское 2800 человѣкъ, Князья Шварцбургскіе 650 человѣкъ, Князь Валдекскій 400 человѣкъ и т. д.

Объявленіе сего союзнаго Акта въ Имперскомъ Сеймѣ 1 Августа (1806), и послѣдовавшій вскорѣ потомъ *Актъ отреченія Нѣмецкаго Императора*, который въ то же время объявилъ свои земли за раздѣленные отъ Нѣмецкаго Государства, *разрушили совершенно бывшую дотолѣ Конституцію Германіи*, за коимъ послѣдовало уничтоженіе Имперскаго Сейма, Государственныхъ Судебныхъ мѣстъ и всѣхъ прочихъ бывшихъ до того времени учрежденій для соблюденія сей Конституціи такъ, что изключая (Юго-Возточныя) Австрійскія земли, Южная и часть Западной Германіи находилась въ новой связи, вся же Сѣверная Германія и остальная часть Западной не имѣла никакой связи. Король Прусскій хотѣлъ соединить оныя подъ названіемъ *Сѣвернаго союза.* Но война его съ Франціею не только возпрепятствовала сему намѣренію, но была причиною, что Реинской союзъ еще во время войны болѣе разпространился отъ выше упомянутаго присоединенія многихъ Князей Сѣверной Германіи, и посредствомъ

Тилзитскаго мира заключеннаго 7 и 9 Іюля 1807 года, кончившимъ сію войну, усилился и болѣе укрѣпился соединеніемъ *всѣхъ Прусскихъ земель лежащихъ между Ельбою и Реиномъ*, такъ какъ и другихъ Французскими войсками занятыхъ земель, лежащихъ между сими рѣками (въ особенности же земли бывшаго Курфирста Кассельскаго, и бывшаго Герцога Брауншвейгскаго) и образованіемъ изъ оныхъ новаго *Королевства Вестфальскаго* для Принца Французскаго Императорскаго дома, которое присоединилось къ союзу и съ которымъ приведены въ ближайшее сношеніе лежащія въ окружности онаго земли, вступившихъ въ Реинской союзъ Князей *Ангалтскаго, Валдекскаго, Лилле-Детмолдскаго, Шаумбургскаго* и *Шварцбургскаго.*

Положеніе и величина: Германія простирается отъ 23 до 37 длины, и отъ 45 до до 55 Сѣверной широты. Она лежитъ посреди Европы и окружена Пруссіею, Герцогствомъ Варшавскимъ, Галлиціею, Венгріею, Адріатическимъ моремъ, Италіею, Швейцаріею, Франціею, Голландіею, Сѣвернымъ моремъ, Даніею и Восточнымъ моремъ. Плоскостное содержаніе Германіи простирается отъ 10 до 11000 квадратныхъ миль.

Поверьхность земли: Германія имѣетъ здоровый и умѣренный климатъ, въ особенности въ среднихъ земляхъ; въ Южныхъ, по причинѣ многихъ высокихъ горъ, климатъ холоднѣе,

а въ Сѣверныхъ, отъ близкаго положенія морей, влажнѣе. Въ оной находятся довольно высокія и снѣгомъ покрытыя *горы*, однакожъ мало такихъ, съ которыхъ бы оный обрушивался огромными глыбами. Чрезъ Южную Германію простираются нѣкоторыя отрасли Алпійскихъ горъ до Дуная близъ Вѣны и въ Венгрію. Съ Алпійскими горами соединены посредствомъ Юры и Фогеза *Шварцвалдъ* и *Суровый Алпъ* въ Швабіи. Средняя Германія заключаетъ въ себѣ высокую цѣпь горъ. Вышшую часть оной образуютъ *Судеты или Исполинскія горы* (Ризенгебирге) *Ерцгебирге* (Рудныя горы) и *Богемскій Валдгебирге* (Лѣсныя горы). Отрасли оныхъ суть *Моравскія горы*, которыя примыкаются къ Германскимъ *Карпатскимъ горамъ*, идущимъ между Моравіею и Венгріею и *Тирингскій Валдгебирге*, соединенный съ *Рейнскими горами* и въ особенности съ *Гарцомъ*, составляющимъ въ Германіи отдаленнѣйшія къ Сѣверу горы. Высочайшія горы суть въ Тиролѣ *Ортереръ* (Ортлесъ Шпицъ) простирающийся на 14.406 Парижскихъ футовъ, *Гросъ-Глокнеръ* на 12.978 Пар. фут. и гора *Терклу* на 9294 ф. въ Залцбургскихъ земляхъ *Гроскогелъ* 9100, *Нассефелдъ* 8300 ф. *Виндсфелдъ* 8052 ф.: потомъ слѣдуютъ три другія горы въ Тиролѣ: *Россколфъ* 7758 ф. *большой Фернеръ* 7000 ф. Бремеръ 6360 ф. потомъ нѣкоторыя горы Исполинскаго кряжа (Ризенгебирге) высочайшая: *Шнеколле* 4920 Пар. ф. *Шнебергъ* въ

Фихтелгебирге 3682 ф. *Фихтелбергъ* (Сосновая гора) 3621 Париж. ф. *Брокенъ* 3489, *Шнеколфъ* въ Тирингервалдѣ 2886, *Инзелбергъ* (Островская гора) въ Тирингенѣ простирается на 2703 Париж. футовъ надъ поверьхностію моря. Гора Фихтелбергъ кажется составляетъ вышшую страну въ Германіи, отъ которой произходятъ Богемскія и Тирингскія, равнымъ образомъ и Рудныя горы (Ерцгебирге). Въ сихъ мѣстахъ находятся источники рѣкъ текущихъ во всѣ четыре страны свѣта. — *Главныя рѣки* суть: 1) *Дунай*, берущій свое начало въ Швабіи близъ Шварцвальда; онъ принимаетъ въ теченіи своемъ кромѣ другихъ рѣкъ и рѣки *Лехъ*, *Набъ*, *Изеръ* и *Иннъ* и протекая чрезъ Венгрію и Турцію впадаетъ въ Черное море. Дунай есть самая большая рѣка въ Европѣ, теченіе ея простирается болѣе нежели на 700 миль. Она дѣлается судоходною уже въ Швабіи не дошедши Ульма. 2) *Рейнъ* вытекаетъ судоходнымъ изъ Швейцаріи въ Германію и усиливается еще болѣе судоходными же рѣками *Некаромъ*, *Майномъ* и *Ланомъ*, въ него впадающимъ, прежде нежели онъ входитъ въ Королевство Голландію, потомъ впадаетъ чрезъ многія устья, изъ коихъ каждое имѣетъ особенное наименованіе, въ Сѣверное море. До устья Майна онъ называется *верьхнимъ Рейномъ*, а съ того мѣста до истеченія своего *нижнимъ Рейномъ*. Сія рѣка одна только изъ Германскихъ главныхъ рѣкъ беретъ свое

начало въ другомъ Государствѣ, но теперь отдѣляетъ лишь границу Германіи отъ Франціи. 3) *Везеръ* произтекаетъ во Франконіи близъ Тирингскихъ горъ и течетъ подъ названіемъ *Верры* до устья *Фульды*; онъ принимая въ себя вмѣстѣ съ другими рѣками, и рѣку *Аллеръ* впадаетъ въ Сѣверное море. Самая Верра уже судоходна. 4) *Ельба* имѣетъ свои источники на горахъ Исполинскихъ, дѣлается судоходною въ Богеміи отъ соединенія *Мульды* и *Егера* при Лейтмерицѣ, принимаетъ въ себя, кромѣ многихъ рѣкъ, еще рѣку *Саале* и *Гафель* и впадаетъ въ Сѣверное море. *Верьхняя Ельба* раздѣляется отъ *нижней* при Магдебургѣ. 5) *Одеръ* произтекаетъ въ Моравіи, дѣлается судоходнымъ у Ратибора и низпадаетъ въ Восточное море. Изъ числа побочныхъ его рѣкъ *Варте* наибольшая. Главнѣйшая *береговая рѣка* есть судоходная Емсъ въ Вестфаліи. Вообще въ Германіи болѣе 500 рѣкъ, и въ числѣ оныхъ до 60 способны къ судоходству. Изъ числа *озеръ*, которые находятся въ большемъ числѣ въ Южной странѣ Дуная и въ Сѣверной странѣ нижней Ельбы *Боденское озеро* на границахъ Швейцаріи есть величайшее; оно простирается въ длину на 7 миль, на 3 мили въ ширину, а въ глубину на 300 саженъ. *Почва земли* въ нѣкоторыхъ странахъ жирная и плодородная, а въ весьма не многихъ не способна къ произращенію. Сѣверная Германія преиму-

ществуетъ низменными ровнинами чрезъ которыя протекаютъ рѣки, а Южная климатомъ, который теплѣе Сѣвернаго. Вообще при хорошей обработкѣ почва земли вездѣ способна къ произращенію всѣхъ Европейскихъ произведеній.

Произведенія: Германія весьма богата произведеніями, дарованными ей отчасти природою, а отчасти доставляемыми ей прилежаніемъ жителей; важнѣйшія суть: 1) Изъ *Царства растеній*: рожь и кромѣ обыкновенныхъ родовъ въ Южной Германіи также полба и майсъ, а въ Сѣверной греча; плоды, въ особенности въ Южной Германіи, виноградъ лучшій въ Южныхъ странахъ; ленъ и пенька, послѣдняя находится въ недостаткѣ, табакъ, хмѣль, шафранъ, краппъ и вейдъ; лѣсъ, въ которомъ однакожъ нуждаются многія страны. 2) Изъ *царства животныхъ*: много хорошаго рогатаго скота; лошадей не въ довольномъ количествѣ для внутренняго употребленія; много овецъ, коихъ порода усовершенствована иностранными овцами (ихъ считается до 20 милліоновъ); множество свиней и гусей; и къ сожалѣнію еще множество дикихъ животныхъ какъ въ лѣсахъ такъ и на поляхъ. 3) Изъ *царства изкопаемаго*, произведеніями коего Германія превозходитъ всѣ прочія Европейскія Государства: серебра добывается въ ней болѣе, нежели въ какой либо Европейской странѣ: оно находится во всѣхъ высокихъ горахъ, изъ коихъ еже-

годно получается до 200.000 марокъ. Золото не въ большемъ количествѣ, а мѣди достаютъ ежегодно болѣе 100.000 центнеровъ; желѣзо въ большомъ количествѣ и лучшей доброты, почти во всѣхъ *странахъ*; свинцу и олова довольно; кобольта и ртути въ изобиліи; почти всѣ роды драгоцѣнныхъ камней; прекрасные роды мрамора, лучшая фарфоровая глина и другія полезныя земли; соли какъ рѣчной, такъ и каменной такое множество, что можно бы было снабдить половину свѣта (76 соловарень, на коихъ производится работа); минеральныхъ источниковъ и колодцевъ до 1000, и въ томъ числѣ самые знаменитѣйшіе въ Европѣ.

Ремесла: землепашество и скотоводство производится рачительно и доведены во многихъ странахъ до высокой степени совершенства. Нѣмецкіе ремесленники и художники образуются путешествіями и почитаются въ иностранныхъ земляхъ. Нѣмцы не только обработываютъ всѣ внутреннія свои естественныя преизведенія, но и всѣ иностранныя, которыя получить могутъ. Знатнѣйшія въ Германіи *фабрики* и *мануфактуры* суть: холстяныя, суконныя и чулочныя, бумажныхъ матерій, кружевныя и фарфоровыя лучшія въ Европѣ; желѣзныя, стальныя и для обработки другихъ металловъ въ великомъ множествѣ и славнѣйшія; стекляныя и зеркальныя и многія другія не столь важныя. Золото и серебро выдѣлываются отличнымъ образомъ. *Тор-*

*

говля весьма облегчается положоніемъ Германіи между тремя морями, многими судоходными рѣками, нѣкоторыми каналами и хорошо изправленными во многихъ мѣстахъ дорогами. Она большею частію простирается по теченію рѣкъ и болѣе всего производится на Ельбѣ, а потомъ на Рейнѣ и Везерѣ. Нѣмецкіе корабли плывутъ на всѣхъ Европейскихъ моряхъ; они даже отправляются на ловлю сельдей и китовъ, равнымъ образомъ въ Сѣверную Америку и предпринимали уже путешествія въ Восточную Индію: изъ оной *вывозится* ржи ежегодно на 10 милліоновъ талеровъ, лѣсъ, въ особенности для строенія кораблей, поташъ, говядина, копченая и соленая въ большомъ количествѣ; холста ежегодно болѣе нежели на 30 милліоновъ талеровъ; кружевъ ежегодно на нѣсколько милл. талер. и сверьхъ того чрезвычайное множество нипокъ; не мало шерстяныхъ и бумажныхъ товаровъ, желѣзныхъ и стальныхъ издѣлій довольно для снабженія цѣлыхъ Государствъ; деревянныхъ издѣлій и мѣлкихъ товаровъ; стекла и необычайное количество зеркаловъ, фарфора, глиняной посуды, изкопаемыхъ веществъ, въ особенности шмальты и ртути; разныхъ земель и минеральныхъ водъ. Въ замѣну *привозятся*: произведенія для мануфактуръ, въ особенности шелкъ и хлопчатая бумага; также тонкія шерстяныя, бумажныя и шелковыя матеріи; модныя и галлантерей-

ныя вещи; особливо же сдѣлавшіеся необходимы безъ нужды товары Восточной и Западной Индіи. Съ одной стороны вывозятся, а съ другой привозятся: скотъ, вино, плоды, табакъ. Важнѣйшія приморскія гавани суть: Гамбургъ, Бременъ и Емденъ для Сѣвернаго моря; Любекъ, Штеттинъ и Роштокъ для Восточнаго моря; Тріестъ, для Средиземнаго моря. Знатнѣйшія торговыя мѣста внутри Государства суть: Франкфуртъ на Майнѣ, Лейпцигъ, Нирнбергъ, Аугсбургъ, Боцценъ, Вѣна, Берлинъ, Бреславъ, Магдебургъ и Брауншвейгъ.

Жители: число ихъ простирается и по сіе время, когда 4 милліона потеряны отъ уступленіи Франціи 1260 миль земли, до 25 милліоновъ; слѣдовательно на каждой квадратной мили находится отъ 2000, до 2200 жителей. Они происходятъ частію отъ древнихъ Германцевъ, частію отъ Славянъ и Вендовъ, и потому говорятъ на двухъ *языкахъ*: 1) Нѣмецкимъ и притомъ либо a) верьхнимъ Германскимъ языкомъ, многими другъ отъ друга отклоняющимися нарѣчіями, или b) просторѣчіемъ нижне Сексонскимъ. 2) Вендскимъ языкомъ. *Римско-Католическое* и *Евангелическое исповѣданіе*, изъ коихъ послѣдняя заключаетъ подъ названіемъ *Протестантовъ* Лютеранъ и Реформатовъ, имѣютъ въ Германіи вообще, но не въ каждой странѣ, одинаковыя права. Другія Христіанскія секты, также и жиды бываютъ терпимы во многихъ мѣстахъ. Ни

въ какомъ народѣ, кромѣ Нѣмцовъ, полезныя познанія столько не разпространены между всѣми званіями; также нигдѣ нѣтъ столь хорошихъ заведеній для воспитанія юношества, такого множества писателей во всѣхъ родахъ человѣческихъ познаній, какъ въ Германіи. Еще по сіе время, не смотря на уничтоженіе многихъ Университетовъ, въ Германіи находится оныхъ до 30; есть много обществъ ученыхъ и художественныхъ, много Гимназій и частныхъ училищъ.

Примѣчаніе. Въ Германіи ведутъ счетъ талерами или рейхсталерами и рейсгульденами. Они раздѣляются на гроши и шеллинги или на крейцеры, на абусы и гроты и другую мѣлкую монету; чеканныя монеты суть весьма разнообразныя, потому что всякая Держава имѣетъ право чеканить монету. Обыкновенно считается въ маркѣ серебра 20 гульденовъ. Серебренныя монеты суть: шпецисталеръ, въ немъ содержится 2 гульдена или $1\frac{1}{3}$ талера; гульденъ, полгульдена и т. д. золотыя монеты, которыхъ цѣна въ Германіи непостоянна суть северины, каролины, пистоли имѣющія цѣну прежнихъ Французскихъ Луидоровъ; они чеканятся двойные, полные и половинные и червонцы. Изъ числа иностранныхъ монетъ въ Германіи наиболѣе употребительны: Голландскіе червонцы, Французскіе старые и новые луидоры, большіе и малые талеры или цѣлые и половинные лаубталеры.

Раздѣленіе. По новой конституціи можно принять въ Германіи слѣдующія четыре главныя части:

1) Земли Рейнскаго союза (лежащія большею частію между Ельбою и Рейномъ).

2) Еще не вступившія въ союзъ земли, которымъ вступленіе не возпрещено, (исключая отсюда окруженное союзными землями и Богеміею Княжество Байрейтъ) въ Сѣверной Германіи.

3) Прусскія земли по лѣвому берегу рѣки Ельбы въ Сѣверо-возточной части прежней Германіи.

4) Австрійскія земли въ Юго-возточной части прежней Германіи, съ Богеміею, Моравіею и частію Силезіи.

Примѣчаніе. Ерцгебирге и Тирингскія горы въ Возточной, и рѣка Майнъ въ Западной части отдѣляютъ Южную отъ Сѣверной или верьхнюю отъ нижней Германіи, такъ что подъ названіемъ нижней Германіи разумѣется верьняя и нижняя Саксонія, Гессенъ и Вестфалія; а подъ названіемъ верьхней всѣ прочія страны. На древнемъ раздѣленіи Германіи на Саксонію (къ которой принадлежали верьхняя и нижняя Саксонія и Вестфалія) и Франконію основывается названіе *царство*, подъ которымъ разумѣли древнія Франконскія земли, лежащія по Рейну, Швабію и Баварію.

I. Земли Рейнскаго союза.

(1) *Королевство Баварія.*

Оно лежитъ отъ Австрійскихъ земель къ Возтоку, а отъ Испаліи къ Сѣверу. Величина сего Королевства простирается до

1700 квад. миль; число жителей 3.300.000 и 20 милл. гульденовъ ежегоднаго дохода; вѣра Католическая; войско состоитъ изъ 60.000 человѣкъ, къ союзной арміи сіе Королевство должно ставить 30.000 человѣкъ. Оно состоитъ изъ слѣдующихъ земель.

I. Королевскія Баварскія земли.

Онѣ состоятъ изъ прежнихъ Баварскихъ земель и изъ вновь поступившихъ во владѣніе Короля Баварскаго.

1) *Герцогство Баварія* (520 квад. миль; 930.000 жителей) раздѣляется на верьхнюю и нижнюю Баварію. Перьвая (Юго-западная часть, занимающая большую половину) наполнена горами, лѣсами, озерами и болотами; другая же, будучи гораздо ровнѣе, теплѣе и весьма плодородна, принадлежитъ къ лучшимъ странамъ Германіи; но къ Богеміи становится опять гориста. Верьхне-Баварскія горы суть отрасли Тирольскихъ Алпійскихъ горъ, Нижне-Баварскія принадлежатъ къ Богемскимъ горамъ. *Рѣки*: главная рѣка есть *Дунай*; побочныя его рѣки суть: съ лѣвой стороны выходящая изъ Франконіи рѣка *Алтмиль*, и стекающая съ Фихтельберга рѣка *Набъ*; съ правой стороны *Лехъ*, *Изеръ* и *Иннъ*. Озеръ считается до 180, въ числѣ которыхъ находится четыре большихъ, именно: *Аммерское* и *Вирмское* лежатъ одно подлѣ другаго, между рѣками Изеромъ и Лехомъ; *Валхен-*

ское неподалеку отъ Тирольскихъ границъ по лѣвую сторону Изера; и *Хіемское* между рѣкою Инномъ и городомъ Зальцбургомъ. Также въ сей землѣ находятся обширныя болота. *Произведенія:* хлѣбъ, ленъ и пенька, рогатый скотъ, свиньи и овцы, древесные плоды и лѣсъ находятся въ изобиліи; изъ числа изкопаемыхъ тѣлъ много соли, желѣза и мрамора; турфъ и каменное уголье остаются безъ всякаго употребленія. Много находится дикихъ животныхъ разнаго рода и рыбъ. По сіе время еще мало находится мануфактуръ; преимущественнѣйшія суть: чулошныя, полотняныя и кожевенныя. Упомянутыя естественныя произведенія вывозятся въ большемъ количествѣ, а въ особенности рожь. Дороги весьма хороши. Во всей странѣ господствуетъ Католическая вѣра; однакожъ нынѣ дозволяется и прочимъ Христіанскимъ исповѣданіямъ свободное отправленіе богослуженія и просвѣщеніе болѣе разпространяется. Король Баварскій, не смотря на то, что находится въ Рейнскомъ союзѣ, удержалъ въ своихъ земляхъ удѣльные чины (Духовенство, Рыцарство и города) кои имѣютъ важныя права. Земля сія раздѣляется по положенію своему на верьхнюю и нижнюю Баварію. а) *Верьхняя Баварія*, въ оной почва земли посредственной доброты, скотоводство хорошо; въ сей странѣ ткутъ много полотенъ.

Минхенъ, при Изерѣ, есть главный городъ Баваріи, и можетъ почесться въ числѣ

прекраснѣйшихъ городовъ въ Европѣ съ 48,000 жит. въ немъ находится Академія Наукъ. Шпалерныя фабрики, мануфактуры для дѣланія шелковыхъ лентъ, выбойки, картъ, рисовальныхъ кистей и тому подобнаго; въ замкѣ находится множество драгоцѣнностей. — *Шлейсгеймъ* и *Нимфенбургъ*, суть увеселительные замки; *Фридбергъ*, торговый городокъ. *Бенедиктъ-Бейернъ*, *Поллингъ* и *Тегернзее*, преждебывшія Аббатства.

Ингольштатъ, при Дунаѣ, близъ княжества Нейбурга, на границахъ Франконіи, хорошо выстроенный городъ съ крѣпостью и 4000 жит. въ немъ находится суконная фабрика.

Донаувертъ, въ окружности княжества Зульцбаха, съ 3000 жителями при Дунаѣ, отдѣляющемъ его отъ Швабіи. Сей городъ прежде принадлежалъ къ Швабскому округу и былъ вольный Имперскій городъ; однакожъ по причинѣ возмущеній въ 1607 году, имѣвшихъ предметомъ вѣру, лишенъ сего достоинства опредѣленіемъ Имперскаго сейма и попалъ во власть Баваріи. Онъ въ 1782 году отдѣленъ отъ Швабскаго округа, а въ 1785 совершенно уступленъ Баваріи.

Вассербургъ, по правую сторону отъ Минхена при рѣкѣ Иннѣ; число жителей простирается до 2000; производятъ, значительный торгъ солью.

Бург-Гаузенъ, по правую сторону отъ Вассербурга, при рѣкѣ Залцѣ, хорошо по-

строенный городъ съ 2000 жит. и Академіею Сельскаго домоводства. — *Старый* и *Новый Еттингъ.*

Рейхенгалль, къ Югу отъ Бург-Гаузена, между Зальцбургомъ и Берхтольдсгаденомъ, одинъ изъ важнѣйшихъ городовъ Баваріи по причинѣ богатыхъ соляныхъ изпочниковъ, вода которыхъ вываривается отчасти въ семъ городѣ, а отчасти въ *Траувенштейнѣ* (городѣ, находящемся между Хіемскимъ озеромъ и Зальцбургомъ). Заведенія при соловарняхъ достойны удивленія. — *Герренъ* и *Фрауен-Хіемзее* преждбывшія Аббатства.

b) *Нижняя Баварія*, имѣетъ плодородную и хорошо обработанную почву и производитъ много хлѣба.

Ландсгутъ, при Изерѣ, красивый городъ съ 8000 жит. Сей городъ имѣетъ славное скотоводство, одну изъ высочайшихъ башень въ Германіи и Университетъ, бывшій прежде въ Ингольштатѣ.

Штраубингъ къ Сѣверо-Востоку отъ Ландсгута при Дунаѣ, хорошо построенный торговый городъ съ 6000 жит. *Келлгеймъ* имѣетъ корабельную верфь. *Штатъ-Амгофъ*, хорошо выстроенный городокъ напротивъ Регенсбурга. — *Деггендорфъ*, мѣсто куда ѣздятъ на богомолье по обѣщанію.

2) Герцогство *верьхній Пфальцъ* (130 квадр: миль 200,000 жит: со включеніемъ Лейхтенберга, Брейтенека, Зульцбурга и Пирбаума) лежитъ отъ Дуная къ Сѣверу

между Богеміею и Франконіею. Сѣверная часть онаго при подошвѣ Фихтельберга отдѣляется отъ Южной княжествомъ Зульцбахомъ. Вообще земля въ немъ гориста и лѣсиста, но рачительно обработана; рѣка Набъ протекаетъ по оной. *Произведенія*: лѣсъ, скотоводство, рыбы, желѣзо и свинецъ. Много плавиленныхъ желѣзныхъ и стекляныхъ заводовъ, также въ ономъ дѣлается полотно и толстыя сукна. Жители весьма трудолюбивы. (Сіе герцогство называется верьхнимъ для различія отъ преждебывшаго нижняго Пфальца при Рейнѣ).

Амбергъ, хорошо выстроенный главный городъ верьхняго Пфалца съ 5000 жит. въ немъ находится присудственное мѣсто для собиранія доходовъ и нѣсколько фабрикъ и мануфактуръ.

Неймаркть, лежитъ къ Юго - Западу отъ Амберга, торговый городъ съ 2500 жит. — *Ротенбергъ*, горній замокъ — *Валдзассенъ*, преждебывшее Аббатство.

3) Княжества *Нейбургъ и Зульцбахъ* (80¼ квадрат. миль, 150,000 жителей) первое, пространнѣйшее, лежитъ частію по берегу Дуная и простирается въ Швабію, частію при берегахъ Наба, къ Сѣверу отъ Дуная, частію же простирается къ Западу и окружено съ трехъ сторонъ Франконіею. Зулцбахъ простирается поперегъ верьхняго Пфальца отъ Франконіи до Богеміи. *Произведенія* въ обоихъ княжествахъ, рожь, ленъ, хмѣль, скотъ и лѣсъ. Жители весьма

трудолюбивы: они дѣлаютъ сукна и шерстяныя матеріи, полотна, иголки, желѣзныя издѣлія, также золотую и серебреную проволоку, деревянныя вещи и проч. Они отчасти Лютеранской, отчасти Католической вѣры.

Нейбургъ, на правомъ берегу Дуная, между Ингольштатомъ и Донаувертомъ, хорошо выстроенный главный городъ съ 6000 жит. — *Данаумоссъ*.

Лаунгенъ, Западный городъ въ Баваріи при Дунаѣ имѣетъ 4000 жит. много ремесленниковъ и довольно значущую торговлю — *Гехштетъ*, достопримѣчателенъ по сраженіямъ бывшимъ при ономъ въ 1704 и 1800 годахъ.

Сулцбахъ, къ Сѣверо-Востоку отъ Амберга неподалеку отъ границъ Франконіи, главной городъ названнаго по немъ княжества, число жителей простирается до 3000. — *Венденъ*, имѣетъ шерстяныя мануфактуры — *Плейштейнъ*, главно мѣсто, особеннаго владѣнія.

4) Малыя Пфальцбаварскія владѣнія суть: *Окняженное Ландграфство Лейхтенбергъ* между Зульцбахомъ и верьхнимъ Пфальцомъ; *Графство Гаагъ*, по лѣвую сторону Инна близъ Вассербурга; *владѣніе Еренфелсъ* къ Западу отъ Наба въ Княжествѣ Нейбургѣ; *владѣнія Зульцбургъ* и *Пирбаумъ*, между верьхнимъ Пфальцомъ и Зульцбахомъ къ Западу отъ Неймаркта; *Гогенвалдекъ*, въ верьхней Баваріи на Тирольской границѣ, непо-

далеку Инна, и *Брейтенекъ*; владѣнія сіи разсѣяны въ верьхнемъ Пфальцѣ и Нейбургѣ.

5) *Окняженное графство Штернштейнъ* въ верьхнемъ Пфальфѣ и Графство *Ортенбургъ* въ Нижней Баваріи.

Вновь причисленныя въ замѣну къ Баваріи земли состоятъ изъ преждебывшихъ *Епископствъ Фрейзингена* и *Пассавскаго*.

1) Княжество (преждеб. Епископство) *Фрейзингъ* или *Фрейзингенъ*, лежитъ вдоль по рѣкѣ Изеръ посреди герцогства Баварскаго; сія страна весьма плодородна и содержитъ 14 квад. миль; число жителей простирается до 24,000, а ежегодные доходы до 200,000 ульденовъ.

Фрейзингенъ, при Изерѣ, главный городъ имѣетъ 6000 жит. лежитъ на двухъ горахъ, съ которыхъ можно обозрѣвать великое пространство въ окружности.

Примѣчаніе. Къ Фрейзингену принадлежитъ также владѣніе Буркрайнъ и Графство Верденфельсъ, гористая земля къ Югу отъ Валхенскаго озера, близъ Тироля.

Княжество Пассавское по ту сторону рѣки Иннъ и къ Востоку отъ рѣки Ильца; оно простирается вмѣстѣ съ Графствомъ Нейбургомъ на 17 квад. миль и содержитъ 44,000 жителей; ежегоднаго доходу приноситъ около 300,000 гульденовъ. Важнѣйшія *произведенія* онаго суть: лѣсъ, фарфоровая глина, молибдена, глина изъ смѣшенія, ко-

торой съ молибденою дѣлаются извѣстные во всей Европѣ плавиленные Пассавскіе горшки; скотоводство и рыбныя ловли достойны примѣчанія,

Пассау, хорошо выстроенный торговый городъ имѣетъ весьма выгодное положеніе при изтеченіи рѣки Инна въ Дунай по обѣимъ сторонамъ сихъ рѣкъ; число жителей простирается до 8000.

3)*Окняженное графство Тироль*, со включеніемъ преждебывшихъ Епископствъ *Тріента* и *Бриксена*, чрезъ сію страну проходятъ Алпы, изъ числа коихъ нѣкоторые покрыты вѣчнымъ снѣгомъ и называются въ сей землѣ Фернерами; извѣстнѣйшая гора есть Бреннеръ посреди сего Графства. Рѣки: *Иннъ*, *Изеръ*, *Лехъ*, *Драу* и *Ечъ*. *Произведенія*: на горахъ растутъ превозходныя травы, на Алпійскихъ горахъ находятся дикія козы и козероги; они богаты металлами, въ особенности мѣдью и желѣзомъ, полуметаллами, хорошими металлическими красками, и мраморомъ; въ долинахъ бываетъ лѣтомъ великій зной; онѣ приносятъ плоды отличной доброты, шелкъ и вино въ большемъ количествѣ, особливо въ смѣжныхъ съ Италіею странахъ; равнымъ образомъ въ немъ находится много соли и минеральныхъ источниковъ, хорошее скотоводство. Важнѣйшія заведенія суть желѣзные заводы, фабрики для дѣланія цементной мѣди и проволоки; каменноломни, изъ коихъ добывается мраморъ, и соловарни. Также дѣ-

лается много полотна, коженыхъ перчатокъ ковровъ и проч. Трудолюбивые, Тирольцы, не довольствуясь промышленностію въ своей землѣ торгуютъ во всей Европѣ ессенціями, благовонными маслами, коврами, деревянными издѣліями, точильными брусками, кинарейками и проч.

Инспрукъ, при Иннѣ. хорошо выстроеный главный городъ Тироля имѣетъ 14000 жит. бумажныя мануфактуры, богатыя церкви и возобновленный въ 1792 году Университетъ.

Галлъ, при Иннѣ, близъ Инспрука имѣетъ 4000 жит. Сей городъ достопримѣчателенъ по причинѣ солянаго рудника близъ онаго находящагося: вода насыщается добываемыми соляными камнями, потомъ проводится посредствомъ каналовъ въ городъ и изъ оной вываривается бѣлая соль.

Ботценъ, къ Югу отъ Инспрука, по ту сторону Бреннера при рѣкѣ Ейзакѣ, которая протекая далѣе къ Югу, впадаетъ въ рѣку Ечь, торговый городъ, имѣетъ 8000 жит. въ немъ бываетъ 4 годовыя ярмарки.

Реверейтъ (*Ровередо*) въ самой Южной части Тироля при Ечѣ, неподалеку Италіянской границы, имѣетъ 18,000 жит. знатную шелковую фабрику, производитъ торгъ шелкомъ.

Тридентъ (*Тріентъ*) при Ечѣ, къ Сѣверу отъ Роверeда (подъ 46 широты) главный городъ Тріента имѣетъ 11,000 ж. извѣстенъ по причинѣ собранія духовенства въ 1545 и 63 годахъ.

Вриксенъ, при рѣкѣ Ейзакѣ, къ Сѣверу отъ Боцена имѣетъ 8000 жи.

4) *Форарлбергскія владѣнія*, получившія названіе сіе отъ ихъ положенія передъ горою Арлбергомъ, которая простирается изъ Швейцаріи въ Швабію, и отдѣляетъ сіи страны отъ Тироля; они окружены сею горою, Рейномъ и Боденскимъ озеромъ и состоятъ изъ четырехъ Графствъ; *Фелдкирха* или *Монтфорта* при Рейнѣ, *Брегенца* съ городомъ такаго же имени при Боденскомъ озерѣ; *Плуденца* и *Зоннеберга*.

5) *Маркграфство Бургау* между Дунаемъ и Лехомъ. *Гинцбургъ*, главный городъ сего Маркграфства при соединеніи Гинца съ Дунаемъ, имѣетъ 5000 жит.

Земли Короля Баварскаго въ прежде-бывшемъ Швабскомъ округѣ: 1) прежде-бывшее Архипіископство *Аугсбургъ*, 2) прежде-бывшее Окняженное Аббатсво *Кемптенъ*, 3) преждебывшее Аббатство *Св. Улриха* (въ Аугсбургѣ), *Ирзее*, *Венгенъ* (въ Улмѣ) *Зефлингенъ*, *Елхингенъ*, *Урсбергъ* или *Уршпрингъ*, *Роггенбургъ*, *Веттенгаузенъ*, *Оттобейренъ* и *Кейзерсгеймъ*; 4) преждебывшіе вольные Имперскіе города: *Ульмъ*, *Кемптенъ*, *Кауфбейренъ*, *Меммингенъ*, *Нердлингенъ*, *Болфингенъ*, *Бухгорнъ*, *Вангенъ*, *Лейткирхъ* и *Равенсбургъ*; 5) старыя Баварскія владѣнія *Минделгеймъ* и *Швабекъ*; между Бургауомъ и Кемптеномъ. — Они составляютъ самую Южную часть Швабіи отъ Боденскаго озера до рѣки Лехъ

и Дуная; страна сія довольно гориста однакожъ вообще плодородна.

1) *Округъ Ульмской* содержитъ волостные суды: *Иллертиссенъ*, *Роггенбургъ*, *Зефлингенъ*, *Елхингенъ*, *Албекъ* и *Гейслингенъ*. Онъ частію гористъ, однакожъ весьма плодороденъ; посреди его протекаетъ Дунай; жители занимаются ремеслами и торговлею.

Ульмъ, главный городъ всего округа, имѣетъ 1600 домовъ и 12000 жит. большею частію Евангелическаго исповѣданія, лежитъ при Дунаѣ, имѣетъ полотняную фабрику и производитъ знатной торгъ по Дунаю.

2) *Округъ Кемптенскій* содержитъ волостные суды: *Кемптенъ*, *Грененбахъ*, *Оберъ-Гинцбургъ*, *Обердорфъ*, *Фиссенъ*, *Зонтгофенъ* и города *Равенсбургъ*, *Лейткирхъ*, *Вангенъ* и *Бухгорнъ*. Сей округъ также весьма гористъ и лѣсистъ, однакожъ плодороденъ.

Кемптенъ (преждебывшій Имперскій городъ) при Илерѣ, имѣетъ 6000 жит. частію Евангелическаго, частію Католическаго исповѣданія производитъ значущую торговлю и имѣетъ нѣкоторыя ремесла.

Равенсбургъ, городъ при рѣкѣ Шуссѣ, имѣетъ 5000 жителей.

Лейткирхъ, *Вангенъ*, *Бухгорнъ* преждебывшіе маленькіе Имперскіе города, жители коихъ занимаются большею частію земледѣшествомъ и скотоводствомъ.

3) *Округъ Минделгеймскій* содержитъ волостные суды: *Минделгеймъ*, *Швабминхенъ*, *Бухлое*, *Кауфбейренъ*, *Оттобейренъ* и *Тиркгеймъ*, прекрасная, плодородная и въ особенности хлѣбомъ изобильная страна.

Миндельгеймъ, городокъ близъ Миндела имѣетъ 400 домовъ и 2400 жит.

Кауфбейренъ, преждебывшій Имперскій городъ при Вертахѣ, имѣетъ 6000 жит.

Меммингенъ, преждебывшій Имперскій городъ, имѣетъ 1000 жит. Въ немъ собирается много хмѣлю, имѣетъ мануфактуры и хорошую торговлю.

4) *Округъ Диллингскій* содержитъ волостные суды: *Диллингенъ*, *Вертингенъ*, *Цузмарсгаузенъ*, *Геггингенъ*, *Урслергъ*, *Веттенгаузенъ* и города *Нердлингенъ* и *Болфингенъ*; сія страна большею частію ровна и весьма плодородна; рѣка Дунай протекаетъ чрезъ оную.

Диллингенъ, при Дунаѣ, преждебывшій столичный городъ Епископа Аугсбургскаго, имѣетъ 3000 жит. и Католическую Гимназію, произшедшую въ 1804 году отъ бывшаго до сего времени Университета.

Нердлингенъ, при Езерѣ, преждебывшій Имперскій городъ, имѣетъ 8000 жит. хорошія мануфактуры и значущую торговлю.

Болфингенъ, при Езерѣ, преждебывшій Имперскій городъ, имѣетъ 1600 жит.

Сверхъ сего:

1) Графство *Гогенгеймъ* между Форарльбергскими владѣніями и Рейномъ.

2) Графство *Кенигсегъ-Ротенфельсъ* между Архіепископствомъ Аугсбургомъ и Форарлбергскими владѣніями.

3) Владѣнія *Тетнангъ* и *Лангенъ-Аргенъ*, при Боденскомъ озерѣ.

4) Владѣнія Князей и Графовъ *Фуггеръ*, между Дунаемъ, Лехомъ и Илеромъ.

5) Владѣніе *Тангаузенъ*, Графа Спадіонскаго неподалеку Дуная между Лехомъ и Илеромъ.

6) Владѣніе *Буксгеймъ* (принадлежащее Графу Ошпейнскому).

7) Графство *Еделштеттенъ* (преждебывшее Епископство).

8) Бург-Графство *Винтерриденъ* (принадлежащее Графу Синцендорфскому).

9) Часть окняженнаго Графства *Фридбергъ-Шееръ*, лежащая къ Сѣверу отъ Княжества Нейбурга.

10) Графство *Еттингенъ*; между Виртембергомъ и Елвангеномъ, страна плодородная (содержитъ 24 квад. мили 60.000 жит.) *произведенія*: рожъ, ленъ, скотъ.

Еттингенъ, главный городъ, имѣетъ 4000 жит.

11) Аугсбургъ (преждебыв. Импер. городъ) при Лехѣ, прекрасный и многолюдный городъ, извѣстный торговлею и фабриками своими во всей Европѣ. Въ немъ 4000 домовъ и 36.000 жит. различнаго исповѣданія, имѣетъ ратушу, Соборную церковь и Академію художествъ. Въ ономъ изготовляются шелковыя и выбойчатыя матеріи, полотна,

серебряная посуда, механическія орудія; эстампы, ландкарты, часы и другія искуственныя вещи. Значущая торговля производится въ Швейцарію и Италію. Доходы сего города полагаются въ 350.000 флориновъ.

12) Преждебыв. Имперскій городъ *Линдау*, имѣетъ 5000 жителей, Реформатскаго исповѣданія, производитъ торговлю.

Владѣнія Короля Баварскаго въ преждебывшемъ Франконскомъ округѣ.

1) Княжество (преждебыв. Архіепископство) *Бамбергъ*, лежитъ при Майнѣ и Редницѣ, соединяющихся въ семъ мѣстѣ, содержитъ 68 квад. миль, имѣетъ 200.000 жит. Сѣверная часть онаго доходитъ до Гирингскаго лѣса. Южная часть принадлежитъ къ теплѣйшимъ и плодороднѣйшимъ странамъ Германіи. *Произведенія*: хлѣбъ и скотъ, плоды и овощи, какъ то: лукъ, солодковой корень, анисъ, Волошской укропъ, шафранъ и проч. находятся въ изобиліи; по рѣкѣ Майнѣ отправляется много лѣса въ Голландію; вѣра Католическая.

Бамбергъ, при судоходной рѣкѣ Редницѣ, (которая неподалеку отъ онаго впадаетъ въ Майнъ) главный городъ и преждебывшая столица; въ семъ прекрасномъ и многолюдномъ городѣ находится 2000 дом. и 18.600 жит. Они производятъ значительный торгъ внутренними произведеніями. Вмѣсто бывшаго до сего времени Университета поступили другія и въ особенности Медицинскія

учебныя заведенія. *Форхгеймъ*, укрѣпленный городъ имѣетъ 4000 жителей.

Кронахъ (Кранахъ) къ Сѣверо-востоку отъ Бамберга, при рѣкѣ Ротахъ, городъ съ крѣпостью содержитъ 500 дом. и 2300 жит. въ немъ находятся большіе дровяные магазины, пильныя машины, а близъ онаго желѣзные заводы; производитъ хорошій торгъ. *Банцъ* преждебывшее Аббатство.

2) Княжество *Аншбахъ (Онолцбахъ)* находится между Бамбергомъ и преждебывшимъ Швабскимъ округомъ (62 квад. мили, 270.000 жит.) Земля гориста и песчана, но довольно плодородна и хорошо обработана. Здѣсь находятся источники рѣкъ Редница и Алтмиля. *Произведенія*: хорошій скотъ и много хлѣба.

Аншбахъ, посреди сего Княжества при Редницѣ, которая въ семъ мѣстѣ называется Рецатъ, хорошо выстроенный главный городъ имѣетъ 1000 домовъ, суконныя, табашныя и фаянсовыя фабрики. *Брукберхъ*, замокъ, въ коемъ находится фаянсовая фабрика.

Швабахъ къ Востоку отъ Аншбаха, неподалеку Редница, хорошо выстроенный городъ, имѣетъ 550 домовъ и 6500 жит., онъ извѣстенъ по своимъ фабрикамъ, въ которыхъ изготовляются выбойки и ситцы, шерстяные и бумажные чулки, булавки и иголки (ежегодно до 150 милліоновъ) золотая и серебряная проволока и голуны; табакъ и весьма тонкая мука; сими товарами

производится пространная торговля. Близъ онаго мѣстечко *Ротъ*, при коемъ фабрика для изготовленія проволоки и позументовъ.

Фиртъ къ Сѣверу отъ Швабаха при соединеніи рѣки Пегницъ съ Редницею, многолюдное мѣсто имѣетъ 14000 жителей въ числѣ которыхъ находится 7000 жидовъ: они въ семъ мѣстѣ имѣютъ училище вышшихъ наукъ и собственную типографію. Здѣсь находится множество различныхъ фабрикъ и мануфактуръ, въ коихъ дѣлаются шерстяные и бумажные чулки и колпаки, множество зеркалъ, стекляные люстры, лакированныя и костяныя подѣлки, табакъ, макароны; произведенія сіи вывозятся въ Европу. Цвѣтущее состояніе сего торговаго мѣста происходитъ отъ вольности въ исповѣданіи, отъ хорошей гражданской полиціи и необременительныхъ податей.

Крейлсгеймъ, къ Юго-западу отъ Аншбаха, одинъ изъ лучшихъ городовъ сего Княжества, имѣетъ 3000 жит. выбойчатую и фаянсовую фабрику.

Штефшъ, (*Маркштефтъ*) къ Сѣверу отъ Крейлсгейма, при Майнѣ, съ малымъ округомъ отдѣленнымъ отъ прочаго Княжества, хорошое торговое мѣсто, гдѣ находятся бумажныя и чулочныя фабрики; здѣсь складываются многіе товары между Майномъ и Дунаемъ.

Ротенбургъ при *Тауберѣ* преждебывшій Имперской городъ, между Гогенлогемъ и Аншбахомъ, имѣетъ 10.000 жит. которые

большею частію занимаются землепашествомъ и скотоводствомъ (все владѣніе содержитъ 6 квад. миль 25000 жителей по большей части Лютеранскаго повѣданія) страна сія плодородна, имѣетъ много лѣса, рыбныя ловли, также въ оной добывается Гипсъ.

3) Княжество (преждебывшее Архіепископство) *Ейхштетъ*, около рѣки Алтмиль (16 квад. миль 50.000 жит. 300.000 флориновъ ежегоднаго дохода) имѣетъ большіе лѣса, хорошее землепашество и скотоводство, много желѣза и хмѣлю, вѣра Католическая.

Ейхштетъ, при Алтмилѣ, главный городъ, имѣетъ 7000 жит. *Ребдорфъ*, богатый монастырь.

4) *Нирнбергъ* (преждебыв. Имперской городъ) при Пегницѣ, большой хорошо выстроенный городъ, содержитъ 3300 домовъ и 30.000 жит. изъ числа важнѣйшихъ торговыхъ мѣстъ въ Германіи. Здѣсь изготовляются всякія искуственныя вещи изъ дерева, слоновой кости, свинца, желѣза, стали и цементной мѣди, извѣстныя подъ названіемъ Нирнбергскихъ товаровъ; въ ономъ находится Банкъ, многія ремесленники, какъ то: золотыхъ дѣлъ, кожевенные, проволочные и зеркальные; мастера математическихъ и музыкальныхъ инструментовъ, рѣзщики и многіе другіе прилежные художники. Достойны примѣчанія ратуша, крѣпость, большая библіотека и Гоманская фабрика ландкартъ; округъ сего города довольно

пространенъ (содер. 24 квад. мили, 40.000 жит.) къ оному причисляется городокъ *Алтдорфъ*, въ коемъ находится Университетъ. Ежегодные доходы сего города вмѣстѣ съ его округомъ простираются до 336.000 флориновъ, онъ долженъ 12 милліоновъ талеровъ.

5) *Ронъ* и *Валдштеттенъ*, принадлежащіе къ коммандорствамъ Ульмскому и Алтсгаузенскому.

6) *Окияженное Графство Шварценбергъ*, находится посреди Франконіи, начиная отъ Маркштефта, лежащемъ на Майнѣ, простирается по Восточной сторонѣ идущихъ къ Сѣверу Штейгервалдскихъ горъ (содержитъ 7 квад. миль, 20.000 жит.) Сюда принадлежитъ владѣніе *Сейнсгеймъ*, жители разнаго исповѣданія.

7) Графство *Кастелъ*, лежитъ близъ Шварценберга, а къ Югу отъ него владѣнія *Лимпургъ-Шлекфелдъ* и *Визентейдъ*.

8) Мѣста *Шиллингсфиршъ* и *Кирхбергъ*, принадлежащія къ Княжеству Гогенлоге.

И такъ вновь приобрѣтенныя Королемъ Баварскимъ владѣнія суть:

а) Въ замѣну въ силу главнаго Депутаціоннаго постановленія: 1) преждебывшее Епископство *Аугсбургъ*, окняженное Аббатство *Кемптенъ* съ другими преждебывшими Аббатствами и нѣкоторыми изъ прежнихъ Имперскихъ городовъ Швабскаго округа. 2) Преждебывшее Архіепископство *Бамбергъ*

и Имперскій городъ *Ротенбургъ* въ преждебывшемъ Франконскомъ округѣ.

b) Посредствомъ Пресбургскаго мира: 1) отъ преждебывшаго Австрійскаго округа вновь причислены: *Окняженное Графство Тироль* со включеніемъ княжествъ *Тріента* и *Бриксена* — (однакожъ безъ Южной части оныхъ, которая причислена къ Италіи) — равнымъ образомъ и соединенныя съ Швабскими землями *Форарлбергскія владенія;* далѣе Маркграфство *Бургау* и одна область Нѣмецкаго Кавалерскаго ордена въ Тиролѣ), достальная часть Княжества *Пассавскаго*, принадлежавшая курфирсту Зальцбургскому. 2) Отъ преждебывшаго Швабскаго округа: Графства *Кенигсегъ Ротенфелсъ* и *Гогенемсъ*; владѣнія *Тетнангъ* и *Лангенъ-Аргенъ* и города *Аугсбургъ* и *Линдау*. 3) Отъ преждебывшаго Франконскаго округа: Княжества *Ейхштетъ* и *Аншбахъ*.

c) Въ силу Акта Рейнскаго союза: 1) отданы въ полное владѣніе: Имперскій городъ *Нирнбергъ* съ его округомъ и земли Кавалерскаго Нѣмецкаго ордена *Роръ* и *Валдштетенъ* (принадлежащія къ Ульмскому и Алпгаузенскому командорствамъ) и 2) дана вышшая власть надъ Княжествомъ *Шварценбергскимъ*, Графствомъ *Кастелъ*, владѣніями *Лимпургъ-Шлекфелдъ и Визентейдъ*, мѣстами *Шиллингсфирштъ* и *Кирхбергъ* Княжества Гогенлогскаго; (всѣ упомянутыя земли лежатъ въ преждебывшемъ Франконскомъ округѣ) Графство *Штернштейнъ*

(въ преждебывшемъ Баварскомъ округѣ) сюда же причислены: Княжество *Эттинг-енъ*; лежащія къ Сѣверу отъ Княжества Нейбургскаго владѣнія Князя *Турна и Таксискаго*; принадлежащее Князю Лигнскому Графство *Едельштеттенъ*; владѣнія Князей и Графовъ *Фуггерскихъ*; принадлежащее Графу Синцендорфскому Бург - Графство *Винтерриденъ* (деревня принадлежавшая прежде къ Епископству Оксенгаузенъ); владѣніе *Буксгеймъ*, принадлежащее Графу Ошпейнскому; владѣніе *Тангаузенъ*, принадлежащее Графу Стадіонскому, дорога ведущая отъ Меммингена къ городу Линдау; (сіи владѣнія находятся въ преждебывшемъ Швабскомъ округѣ) и всѣ дворянскіе удѣлы, лежащіе во владѣніяхъ Короля Баварскаго или граничащіе съ оными, съ тѣмъ однакожъ условіемъ, чтобъ сіи послѣдніе поступили въ его власть съ согласія сосѣдственныхъ союзныхъ Князей.

(II) Королевство Виртембергское.

Главное владѣніе Короля есть Герцогство Виртенбергское въ преждебывшемъ Швабскомъ округѣ; величина Королевства простирается до 340 квад. миль, имѣетъ болѣе милліона жителей и около 9 милліоновъ гульденовъ ежегоднаго дохода. Войска считается до 20.000, Король долженъ ставить къ союзной Арміи 12000 человѣкъ.

Горы: Шварцвалдъ и Суровый Алпъ; *рѣки*: Некарь Дунай и Енцъ.

Гористыя страны Герцогства Виртембергскаго холодны, низменныя же, лежащія къ Сѣверу, принадлежатъ къ самымъ теплымъ и плодороднымъ странамъ Германіи и весьма хорошо обработаны. *Произведенія*: рожь, плоды и вино въ изобиліи; ленъ и пенька, изъ которыхъ дѣлаются полотна и вывозятся въ большемъ количествѣ; хорошее скотоводство; разные минералы, теплые ключи и минеральныя воды. Земледѣлие производится съ особеннымъ прилежаніемъ. Издѣлія фабрикъ и мануфактуръ служатъ только для внутренняго употребленія и продовольствія; господствующая вѣра есть Лютеранская, учебныя заведенія весьма хороши, а въ особенности для Студентовъ богословія.

Стутгардъ, посреди Герцогства отъ Некара къ Западу, главный и столичный городъ, содержитъ 1800 домовъ 20,000 жит. большую библіотеку и Академію Художествъ — *Гогенгеймъ*, увеселительный замокъ.

Тибингенъ, къ Югу отъ Стутгарда при Некарѣ, вторый главный городъ съ 6000 жит. имѣетъ прекрасно выстроенный Университетъ, въ семъ мѣстѣ дѣлаются шерстяныя матеріи, полотна и кожи.

Лудвигсбургъ, къ Сѣверу отъ Стутгарда, третій главный и вторый Столичный городъ съ 5000 жит. въ немъ нахо-

дится замокъ, нѣсколько фабрикъ и мануфактуръ, изъ коихъ фарфоровая фабрика достойна примѣчанія. — *Солитидъ* и *Зеегаусъ*, два увеселительныхъ замка; *Гогенаспергъ*, крѣпость.

Калвъ, къ Западу отъ Штутгарда, при Шварцвальдѣ, имѣетъ 3000 жителей, суконныя, перчаточныя, кожевенныя и одну сахарную фабрики; отправляетъ хорошій торгъ въ Голландію, особливо лѣсомъ.

Урахъ къ Юговостоку отъ Тибингена, число жителей простирается до 2500, имѣетъ торговое общество, которое отправляетъ торгъ изготовляемымъ въ семъ мѣстѣ полотномъ въ Баварію, Швейцарію и Италію.

Геплингенъ, къ Сѣверо - Востоку отъ Ураха, вновь выстроенный городъ съ 4000 жит. въ немъ находятся шерстяныя фабрики.

Балингенъ, маленькій городъ съ 3000 жит. находится между Гогенцоллерномъ и Графствомъ Гогенбергскимъ.

Тутлингенъ, при Дунаѣ, торговый городъ, имѣетъ 3600 жит. лежитъ при дорогѣ ведущей въ Швейцарію. *Гогентвилъ*, крѣпость.

2) Владѣнія *Гейденгеймъ* и *Юстингенъ*, первое при Бренцѣ, а другое на Южныхъ предѣлахъ Герцогства.

3) *Княжество* (преждебывшее Епископство) *Елвангенъ*, на границахъ Франконіи, (содержитъ 8 квад. миль, 20,000 жит. еже-

годный доходъ простирается до 120,000 флориновъ) въ ономъ находятся преждебывшіе Имперскіе города: *Галлъ* или *Швабскій Галлъ*, который имѣетъ соловарьню и содержитъ вмѣстѣ съ его округомъ 6 квад. миль, 16.000 жит. и приноситъ 100,000 флориновъ ежегоднаго дохода. — *Геминдъ* имѣетъ 5000 жит. *Аахенъ* и *Гингенъ* и кавалерское заведеніе *Комбургъ*.

4) Преждебывшіе Имперскіе города: *Гейлбронъ* при Некарѣ съ округомъ къ нему принадлежащимъ содержитъ 10,000 жит. приноситъ ежегодно до 50.000 флорин. дохода. — *Еслингенъ* при Некарѣ съ принадлежащимъ къ нему округомъ, содержитъ 7000 жит. имѣетъ виноградные сады и производитъ торговлю. *Вейлъ* съ 1800 жит. — *Рейтлингенъ* торговый городъ съ 11,000 жит. и Дѣвичьей Монастырь *Оберштенфелдъ*.

Ротвейлъ, преждебывшій Имперскій городъ при Некарѣ, содержитъ вмѣстѣ съ его округомъ 3 квад. мили и 14,000 жит. — *Аббатство Цвифальтенъ*, коего поверьхность $2\frac{1}{2}$ квад. мил. содержитъ 8000 жит. и приноситъ до 70,000 флор. ежегоднаго дохода. *Ротенминстеръ*, *Гейлигенкрейцталъ*, *Маргаретенгаузенъ* и т. д.

5) *Ландграфство Нелленбургъ*, къ Западу отъ Боденскаго озера между Рейномъ и Дунаемъ; волость *Алтдорфъ*, къ Сѣверу отъ Боденскаго озера; Графство *Гогенбергъ* къ Сѣверу отъ Нелленбурга, одна часть

онаго лежитъ на Сѣверномъ берегу Дуная, двѣ части при Некарѣ, а четвертая въ Западной части Шварцвальда. *Дунайскіе города*: лежащіе отъ Ульма вверьхъ по Дунаю и близь онаго: *Егингенъ*, *Мундеркингенъ*, *Ридлингенъ*, *Менгенъ* и *Сулгау*.

6) Владѣніе *Визейштейгъ*, на Суровомъ Алпѣ при Геппингенѣ.

7) *Биберахъ*, торговый городъ съ 7000 жителей.

8) Городъ *Валдзее*, принадлежавшій прежде сего къ Австрійскому округу.

9) *Графство Шелкингенъ*, неподалеку отъ Ульма, командорство Нѣмецкаго ордена *Капфенбургъ* и *Алтсгаузенъ*, Аббатство *Виблингенъ* неподалеку Ульма.

Въ силу Акта Рейнскаго союза дана Королю Виртембергскому вышшая власть въ слѣдующихъ земляхъ:

1) Владѣнія Князей и Графовъ Трухзесъ Валдбургскихъ между Дунаемъ и Илеромъ.

3) Аббатство *Байнтъ*, принадлежащее Графу Аспремонтъ-Линденскому.

3) Владѣніе *Еглофъ*, принадлежащее Графу Траун-Аспенбергскому.

4) Владѣніе *Геггбахъ*, принадлежащее Графу Бассенгеймскому; *Гуттенцелъ* принадлежащее Графу Терингскому; *Исни*, принадлежащее Графу Квашскому; Графство *Кенигсеггъ-Аулендорфъ*; владѣніе *Оксенгаузенъ* принад. Графу Меттернихскому; владѣніе *Ротъ*, Графу Виртембергскому, *Шуссенридъ*

и *Вейссенау* Графу Шпернбергскому; владѣніе *Миттингенъ* и Сулмингенъ, принадлежащее Графу Плеттенбергскому, *Ней - Равенсбургъ*, Князю Диприхштейнскому; *Тангеймъ* Графу Шесбергскому; Кавалерское владѣніе *Вейнгартенъ*, принадлежащее Князю Нассау-Ораніенскому; достальная часть окняженнаго Графства *Фридбергъ - Шеръ*, въ коемъ владѣнія: *Еглингенъ*, *Дирментингенъ* и *Бусъ*, преждебывшее Аббатсво *Бухау* и преждебыв. Имперскій городъ *Бухау*, преждебыв. Аббатства *Мархталъ* и *Нересгеймъ* и владѣніе *Шемербергъ* принадлежащія Князю Турнъ и Таксискому; наконецъ владѣнія *Гундельфингенъ* и *Нейфра* и Графство *Линпургъ Гейлдорфъ*.

Княжество Гогенлоге, лежитъ между Вирцбургомъ и Мергентгеймомъ въ плодородной, хорошо обработанной и многолюдной странѣ; чрезъ Сѣверную часть онаго протекаетъ рѣка Тауберъ. *Произведенія*: скотъ, рожь, плоды и вино находятся въ изобиліи; здѣсь обработывается и вывозится ленъ, пенька и желѣзо; въ семъ Княжествѣ находятся хорошіе лѣса, жители Евангелическаго изповѣданія.

Ерингенъ, главный городъ съ 4000 жит.

(III) Королевсіпво Саксонское.

Лежитъ по обѣимъ сторонамъ рѣки Ельбы; оно состоитъ изъ собственно такъ называемаго Герцогства Саксонскаго, изъ

большей части Маркграфства Мейсенскаго, со включеніемъ трехъ Епископствъ, изъ части Ландграфства Тирингскаго, части Фохтланда, Княжества Кверфуртскаго и Графства Барби (поверьхность сихъ земель составляетъ вмѣстѣ 500 квад. миль, число жителей простирается до 1.500.000). *Горы*: Ерцгебирге съ разными отраслями своими, которыми сія страна отдѣляется отъ Богеміи. *Рѣки*: изключая главной рѣки *Ельбы*, Черной Елстерь, который съ правой стороны впадаетъ въ Ельбу; Мульда течетъ по лѣвую сторону Ельбы и состоитъ изъ двухъ соединенныхъ рѣкъ: изъ Фрейбергской Мульды въ Восточной части и изъ Цвикауской Мульды въ Западной, далѣе къ Западу течетъ рѣка Саале, имѣющая источникъ на Фихтелбергѣ и въ теченіи своемъ принимаетъ съ начала рѣку Илмъ, потомъ Унштрутъ, обѣ съ лѣвой стороны, а съ правой бѣлый Елстерь. Земля сія въ отношеніи изобилія въ произведеніяхъ, населенности, просвѣщенія и промышленности жителей принадлежитъ къ лучшимъ странамъ Германіи. *Произведенія*: рожь, скотъ, въ особенности хорошія овцы, ленъ и пенька, плоды, въ нѣкоторыхъ странахъ вино, густые лѣса, жемчугъ, множество минераллов: серебро (выплавляется ежегод. на 60.000 марк.) хорошее олово, мѣдь, свинецъ и желѣзо, коболтъ и другіе полуметаллы, мраморъ, нѣкоторые роды драгоцѣнныхъ камней, и другія полезныя камен-

ные и земленыя породы. Мануфактуры и фабрики хорошо устроены и разпространены по всему Герцогству; въ нихъ изготовляются полотняныя, полушелковыя, шерстяныя и бумажныя матеріи лучшей доброты и въ большемъ количествѣ; мѣдь и желѣзо обработываются большею частію листами; тутъ же добываются мышьякъ, квасцы; купоросъ, бура и нимальта. Торговля сей страны весьма значительна по причинѣ прилежанія жителей; господствующая вѣра Евангелическая, хотя Королевской домъ Католическаго исповѣданія. Король Саксонскій поставляетъ къ союзной арміи 20.000 человѣкъ.

1. Герцогство Саксонское раздѣлено на семь уѣздовъ.

1) *Виттенберскій уѣздъ* или собственно такъ называемое Герцогство Саксонское лежитъ къ Сѣверу по обѣимъ сторонамъ Ельбы, Чернаго Елстера и Мульды, имѣетъ много песчаныхъ мѣстъ. Къ нему причисляется Графство *Барби* при соединеніи Саалы и Ельбы:

Виттенбергъ, при Ельбѣ, главный городъ Герцогства, содержитъ 600 д. и 6000 жит. Университетъ, въ коемъ началъ Лютеръ преобразованіе вѣры. — *Аннабургъ*, въ коемъ находится училищное заведеніе для воспитанія солдатскихъ дѣтей.

Барби, къ Сѣверу при Ельбѣ по ту сторону Княжества Ангалтскаго, при устьѣ

рѣки Саале, главный городъ Графства сего же имени содержитъ до 3500 жит.

2) *Мейссенскій уѣздъ*, лежитъ къ Югу отъ предыдущаго по обѣимъ сторонамъ Ельбы до предѣловъ Богеміи, многолюдная и хорошо обработанная страна, въ особенности въ Южной части. Къ оному принадлежатъ владѣнія Епископства Мейссенскаго.

Дрезденъ, главный и столичный городъ по обѣимъ сторонамъ Ельбы, чрезъ которую построенъ славный мостъ, одинъ изъ прекраснѣйшихъ городовъ Германіи и Европы, содержитъ 2600 домовъ и 56000 жит.; онъ состоитъ изъ трехъ городовъ, Алтштата, Нейштата и Фридрихштата. Замокъ съ зеленымъ сводомъ, галлерея живописныхъ картинъ, Саксонскій Музеумъ, Соборныя церькви: Богородицы, Св. Креста и Католическая, Академія художествъ, различныя фабрики и мануфактуры, въ особенности отличныя художественныя произведенія и пріятное мѣстоположеніе сего города достопримѣчательны. — *Пилльницъ*, увеселительный замокъ.

Пирна, къ Югу отъ Дрездена, при Ельбѣ; городъ сей содержитъ 450 домовъ и 4500 жит. Онъ извѣстенъ по своимъ каменоломнямъ. — *Кенигштейнъ*, горная крѣпость.

Мейссенъ, къ Сѣверу отъ Дрездена при Елбѣ содержитъ 500 домо. 5000 жит. Здѣсь находится фабрика Мейссенскаго фарфора, наилучшаго въ свѣтѣ, и народное училище, соборная церьковь, виноградные сады. —

Гроссенгейнъ, городъ имѣетъ 4000 жит. и много мануфактуръ.

Торгау, при Елбѣ, содержитъ 600 домо. и 4000 жит. имѣетъ хорошія суконныя фабрики, смирительный и рабочій домы, также домы для призрѣнія бѣдныхъ и сиротъ.

8) *Лейпцигскій уѣздъ*, къ Западу отъ Сѣверной части Мейссенскаго уѣзда, по обѣимъ сторонамъ Мульды, которая здѣсь протекаетъ; Западная часть сего уѣзда касается Бѣлаго Елстера; онъ лежитъ въ плодородной и хорошо населенной странѣ Сюда причисляется городъ *Вурценъ*, принадлежащій къ Мейссенскому Епископству.

Лейпцигъ, къ Юго-западу отъ Торгауа, при Бѣломъ Елстерѣ (и Плейссѣ) изъ числа знаменитѣйшихъ и прекраснѣйшихъ городовъ Германіи, содержитъ 1400 домо. 30.000 жителей и Университетъ. Сей городъ составляетъ средоточіе Саксонской торговли. Здѣшніе годовые торги бываютъ посѣщаемы купцами изъ всѣхъ Европейскихъ народовъ, и суть первѣйшіе въ Европѣ для книжной торговли. Изъ числа мануфактуръ достопримѣчательнѣйшія суть для изготовленія бумажныхъ обоевъ, бѣленія воска, дѣланія клеенки, табашныя, чулочныя, бархатныя, шелковыя и кружевныя; въ немъ находится много искусныхъ художниковъ и ремесленниковъ, также и часть Дрезденской Академіи художествъ.

Гримма, къ Юго-востоку отъ Лейпцига, при Мульдѣ, содержитъ 500 домо. 3500

жит., имѣетъ народное училище, шерстяныя и хорошія красильныя фабрики, въ немъ изготовляютъ куритѣльныя трубки и производятъ торговлю сими товарами, равнымъ образомъ лѣсомъ и нитками. *Вурценъ* и *Ейленбургъ*, въ коихъ много пивоварень — *Валдгеймъ*, содержитъ разныя мануфактуры, смирительный и сиротскій домъ.

4) *Ерцгебиргской уѣздъ*, къ Югу отъ Лейпцигскаго уѣзда, получилъ наименованіе отъ Ерцгебирге, на которомъ оный находится. Гористая и холодная страна сія богата минераллами и содержитъ главнѣйшія Саксонскія фабрики и мануфактуры.

Фрейбергъ, къ Юго-западу отъ Дрездена, при Фрейбергской Мульдѣ, имѣетъ 900 дом. и 9000 жит., богатѣйшіе серебреные рудники, разныя металлическія фабрики какъ по: для дѣланія Цеменшной мѣди и шамбака и горную Академію.

Хемницъ, къ Западу отъ Фрейберга, содержитъ 900 дом. и 10.000 жит. имѣетъ бумажныя, полотняныя, шелковыя и полушелковыя мануфактуры и бѣлильни.

Аннабергъ, къ Югу отъ Хемница, городъ содержащій 600 дом. и 4000 жит. здѣсь производится большой торгъ кружевами, которыя въ семъ мѣстѣ изготовляются лучшей доброты. *Маріенбергъ* съ горными заводами, полотняными и кружевными фабриками.

Цвикау, къ Западу отъ Хемница, при Цвикауской Мульдѣ, содержитъ 800 дом. и 4000 жит. хорошую кожевенную фабрику и выбойчатую мануфактуру. — *Шнеебергъ* извѣстенъ по изготовляемымъ въ немъ тонкимъ кружевамъ.

5) *Фохтландскій уѣздъ*, лежитъ къ Югу отъ предыдущаго по обѣимъ сторонамъ Бѣлаго Елстера на границахъ Франконіи въ гористой странѣ.

Плауенъ, къ Юго-западу отъ Цвикауа при Бѣломъ Елстерѣ, состоитъ изъ болѣе нежели 550 д. имѣетъ до 6000 жит. знатныя выбойчатыя и киссейныя фабрики. — *Елсницъ*, близъ коего добывается жемчугъ.

6) *Нейштатскій уѣздъ*, при Бѣломъ Елстерѣ, лежитъ далѣе къ Сѣверу нежели Фохтландскій и отдѣляется отъ онаго Рейнскими владѣніями.

Нейштатъ, (при Орлѣ) къ Западу отъ Цвикау, имѣетъ 500 дом. и 2500 жит., горные заводы и шерстяныя мануфактуры. — *Вейда*, городокъ съ 1300 жит. доставляетъ шерстяныя матеріи и гончарныя работы.

7) *Тирингскій уѣздъ*, лежитъ къ Западу отъ Лейпцигскаго, начиная отъ Бѣлаго Елстера и Саале вдоль по рѣкѣ Унштрутъ въ плодородной и хорошо обработанной странѣ. Къ оному причислено Княжество *Кверфуртъ*.

Вейссенфелсъ, къ Юго-западу отъ Лейпцига при Саалѣ, хорошо выстроенный го-

родѣ, содержащій болѣе 600 дом. и 5000 жит. близъ онаго находятся хорошія каменоломни — *Сангергаузенъ*, имѣетъ 3600 жит. рудники и плавиленные заводы.

Лангензальце, къ Западу отъ Вейссенфельса содержитъ 925 дом. 6000 жит. имѣетъ шелковыя, полушелковыя, шерстяныи, суконныя и другія фабрики, производитъ сими товарами, а равно хлѣбомъ и синильникомъ значущую торговлю.

2. *Епископства: Мерзебургъ* и *Наумбургъ-Цейсъ*, управляются Герцогомъ Саксонскимъ, хотя имѣютъ свои законы и удѣльные чины; они лежатъ между Лейпцигскимъ и Тирингскимъ уѣздами близъ Саалы и Бѣлаго Елстера въ плодородной и приятной странѣ.

Мерзебургъ, къ Сѣверу отъ Вейсенфельса при Саалѣ, содержитъ 900 дом. и 5000 жит. хорошія пивоварьни. Соборная церковь достойна примѣчанія. — *Лаухштетъ*, гдѣ находятся минеральныя воды.

Наумбургъ, къ Западу отъ Вейсенфельса при Саалѣ близъ соединенія Унштрута съ сею рѣкою, хорошо выстроенный городъ, содержащій 1000 дом. и 8000 жит. Достойны примѣчанія: соборная церковь и Капитулъ, шерстяныя, кожевенныя и полотняныя фабрики, мыловарьня и проч. значительная торговля, и хорошіе виноградные сады. Народное училище *Форте*.

Цейсъ, къ Югу отъ Вейсенфельса, при Бѣломъ Елстерѣ, главной городъ Епископства Наумбургъ-Цейсскаго, имѣетъ 800

дом. 7000 жит. суконный, кожевенныя и вязковыя фабрики; въ немъ дѣлаются металлическія пуговицы.

3. Часть *окняженнаго Графства Геннебергъ* при Тирингскомъ Валдѣ, по обѣимъ сторонамъ Верры.

Сулъ, городъ содержащій 950 дом. 6000 жит. желѣзные рудники, ружейную и стальную фабрики; онъ производитъ значительную торговлю — *Шлейзингенъ*, гдѣ находятся мѣдные и желѣзные рудники.

4. *Владѣнія Шенбургскія: Глаухау, Гартенштейнъ, Лихтенштейнъ, Штейнъ, Валденбургъ, Ремиссау, Пенигъ, Рохсбургъ* и *Вехсельбургъ* (16 квад. миль, 60,000 жит.) лежатъ въ Востоку отъ Княжества Алтенбурга и окружены большею частію Ерцгебиргскимъ уѣздомъ. Цвикауская Мульда протекаетъ чрезъ оныя. Страна плодородна и хорошо населена; содержитъ многія мануфактуры, особливо шерстяныя и фабрики, въ коихъ дѣлается глиняная посуда. Они раздѣлены между двумя линіями старшая, которой принадлежитъ Валденбургъ, Гартенштейнъ, Штейнъ и Лихтенштейнъ имѣетъ Княжеское достоинство, а младшая Графское.

Глаухау, при Цвикауской Мульдѣ, главный и столичный городъ младшей линіи, имѣетъ 700 дом. 4000 жителей, хорошія шерстяныя, бумажныя и полотняныя фабрики.

Сверьхъ сего Королю Саксонскому принадлежитъ Лузація и Герцогство Варшавское.

Лузація лежитъ между Саксоніею, Богеміею, Силезіею и Маркомъ, состоитъ изъ двухъ Маркграфствъ, верьхней и нижней Лузаціи; имѣетъ удѣльные чины поверьхность оной простираетпся на 180 квад. миль; число жителей до 440,000; они суть разнаго изповѣданія.

1) Маркграфство *верьхняя Лузація* (100 квад. миль, 310,000 жит.) занимаетъ Южную наибольшую часть Лузаціи; страна гористая, но плодородная, къ Сѣверу она дѣлаетпся ровною. *Горы*: Ландскроне. *Рѣки*: Черный Елстеръ въ Западной части течетъ въ Саксонію, Плейсса, Нейсса и Квейсса текутъ отъ Юга на Сѣверъ. *Произведенія*: ленъ и скотъ; изъ числа фабрикъ находитпся много полотняныхъ, шерстяныхъ, кожевенныхъ и шляпныхъ, также фабрики, въ коихъ изготовляетпся пищая бумага, и стекляные заводы. Полотно шкутъ большею частію въ деревняхъ.

Буддиссинъ (*Бауценъ*) при рѣкѣ Шпре, хорошо выстроенный главный городъ, содержитъ болѣе 800 дом. и до 10,000 жит. имѣетъ хорошія выбойчатыя, суконныя, чулочныя, шляпныя и кожевенныя фабрики, производитъ значительный торгъ полотномъ.

Герлицъ, въ Востоку отъ Буддиссина, при рѣкѣ Нейссѣ, прекрасно выстроенный

и самый обширный городъ въ Лузаціи имѣетъ 1100 дом. и 8000 жит. хорошія суконныя фабрики. Между Буддиссиномъ и Герлицомъ *Гернгутъ* извѣстный по своимъ превозходнымъ мануфактурамъ и потому, что жители составляютъ особую секту и называются по сему мѣсту Гернгутами или Моравскими братьями.

Циттава, къ Югу отъ Герлица, при Нейссѣ, хорошо выстроенный городъ, содержитъ 1100 дом. и 11000 жит. хорошія суконныя, шерстяныя и полотняныя фабрики; отправляетъ пространный торгъ, въ особенности полотнами. Сей городъ послѣ Лейпцига почитается главнѣйшимъ торговымъ городомъ Саксонскихъ владѣній.

Лаубанъ, къ Востоку отъ Герлица при Квейссѣ на границахъ Силезіи, хорошо выстроенный городъ, содержитъ 500 дом. 4000 жит. хорошія полотняныя, суконныя и чулочныя мануфактуры.

Каменцъ, къ Сѣверо-западу отъ Буддиссина, при Черномъ Елстерѣ, содержитъ 500 дом. и 4000 жит. хорошія полотняныя, суконныя и чулочныя фабрики.

Лебау, къ Востоку отъ Буддисина, содержитъ 300 дом. и 3000 жит.

2) Маркграфство *нижняя Лузація* (80 квад. миль, 120.000 жит.) находится въ песчаной и болотистой, но мѣстами плодородной странѣ.

Рѣки: Шпрее и Нейсса впадаютъ здѣсь въ Одеръ, который касается сей странѣ

въ Сѣверо-восточной части. Произведенія: лѣсъ, скотъ, табакъ, плоды и хмѣль. Мануфактурами не можетъ равняться съ верьхнею Лузаціею.

Лукау, на предѣлахъ Саксоніи, первой городъ нижней Лузаціи содержитъ 450 дом. и 2500 жителей.

Либбенъ, къ Сѣверо-востоку отъ Лукауа при рѣкѣ Шпрее, главный городъ содер. 450 дом. и 3000 жит.

Губенъ, къ Востоку отъ Либбена, при Нейссѣ, которая въ семъ мѣстѣ судоходна; городъ сей содержитъ 860 дом. 5000 жит. хорошія суконныя фабрики и виноградные сады.

Сорау, къ Юго-востоку отъ Губена, на предѣлахъ Силезіи, городъ сей содержитъ 600 дом. 4000 жит. суконныя, гарусныя и полотняныя мануфактуры, производитъ значительную торговлю.

Котбусъ, при рѣкѣ Шпрее, торговый городъ, имѣетъ мануфактуры, 800 дом. и 6000 жителей.

(IV) Королевство Вестфальское.

Оно состоитъ изъ Брауншвейгъ-Волфенбиттельскихъ земель, изъ стараго Марка и Герцогства Магдебургскаго на лѣвомъ берегу Ельбы, изъ Саалскаго округа (или владѣній города Галле), изъ Княжества Гилдесгеймскаго и города Гослара, изъ Княжествъ Галберштатскаго, Гогенштейн-

скаго и Кведлинбургскаго, изъ Графства Мансфельдскаго изъ Ейхсфельда, Треффурта, Мильгаузена и Нордгаузена; изъ Графства Штолбергскаго, изъ Гессенкассельскихъ земель Риппельна и Шаумбурга; изъ областей Геппингской и Грубенгагенской съ лежащими между оными владѣніями Гогенштейномъ и Елбингеродомъ; изъ Оснабрика, Падерборна, Миндена и Равенсберга и изъ Графства Кауницъ-Ритбергскаго. Лежащія въ областяхъ сего Королевства земли, поступившихъ въ Рейнской союзъ Князей Ангальтскаго, Валдекскаго, Липпе-Детмолдскаго, Шаумбургскаго и Шварцбургскаго приведены съ нимъ въ ближайшее сношеній. Сіе новое Королевство раздѣлено на Департаменты; оно поставляетъ къ союзной арміи 25000 человѣкъ.

1) *Княжество Волфенбиттель* (62 квад. миль, 192,000 жит.) находится между Княжествами Люнебургскимъ и Гальберштатскимъ и отчасти между Южною и Сѣверною страною Княжества Каленберга, простирается отъ Везера до Гарца; другая часть онаго смѣжна съ Герцогствомъ Магдебургскимъ; страна около Везера гориста, отъ Гарца и Соллинга, прочія же области состоятъ изъ ровнинъ. *Рѣки*: Лейне и Иннерете, Океръ и Аллеръ. *Произведенія*: рожъ, ленъ и пенька, цикоріи, хмѣль, хорошій скотъ и лѣсъ; мануфактурные товары суть: гарусъ, полотно, кожи, желѣзныя вещи, стекло и хорошій фарфоръ.

Брауншвейгъ, при Окерѣ, главный городъ сего Княжества, въ коемъ считается до 3000 дом. и до 32000 жит. въ замкѣ онаго находится натуральный кабинетъ и собраніе рѣдкихъ вещей; въ самомъ городѣ между прочими находится также фабрика химическихъ препаратовъ; производитъ торговлю хмѣлемъ и нишками; въ немъ бываетъ ежегодно 2 торжища.

Волфенбиттель, къ Югу отъ Брауншвейга при Окерѣ, содержитъ 1000 дом. и 7200 жит. достопримѣчательную библіотеку и мануфактуру полушелковыхъ матерій. — *Валцдалумъ*, въ коемъ находится собраніе рѣдкостей и соловарьня.

Гелмштетъ, къ Востоку отъ Волфенбиттеля на границахъ Магдебурга содержитъ 650 дом. 4500 жит. Университетъ, шляпныя и другія фабрики; въ немъ изготовляютъ благовонныя масла, на которыя бываетъ большой разходъ.

Гольцминденъ, при Везерѣ, содержитъ 350 дом. и 3000 жит. большую желѣзную фабрику, шерстяныя и полотняныя мануфактуры, производитъ торгъ лѣсомъ и нишками. Въ Брауншвейгскомъ городѣ *Гандерсгеймѣ* (содер. 2000 жит.) находится женскій монастырь сего же имени; Игуменья сего Монастыря была Имперская Княгиня и имѣла голосъ и мѣсто на Имперскомъ сеймѣ. — Мѣстечко *Беверинъ*.

2) *Княжество Бланкенбургъ* содержитъ вмѣстѣ съ землею *Валкенридъ* 8 квад. миль

и 15,000 жит. отдѣляется отъ Волфенбиттеля Княжествомъ Гальберштатскимъ. Страна сія большею частію гориста, имѣетъ хорошее скотоводство, большіе лѣса, сланцы, и прекрасный мраморъ; сіе Княж. содержитъ двѣ знаменитыя пещеры *Бауманскую* и *Бильштейнскую*; главный городъ *Бланкенбургъ*.

3) *Герцогство* (преждебыв. Архіепископство) *Магдебургъ*, лежитъ по обѣимъ сторонамъ Ельбы, образуетъ къ Сѣверу между Елбою и Гавелемъ до соединенія обѣихъ рѣкъ острый уголъ. *Плауенскій каналъ* укорочиваетъ путь изъ одной рѣки въ другую; — часть сего Герцогства лежитъ отдѣльно къ Югу отъ рѣки Саалъ (Саальскій уѣздъ) а другая къ Востоку въ Бранденбургскомъ маркѣ. Страна сія большею частію состоитъ изъ весьма плодородныхъ ровнинъ (поверьхность онаго вмѣстѣ съ Графствомъ Мансфельдскимъ простирается до 104 квад. миль, число жит. до 296,000) *Произведенія*: рожъ, рѣпное сѣмя, тьминъ, анисъ, плоды, овцы, рогатый скотъ, мѣдь и соль въ большемъ количествѣ, имѣетъ каменоломни, въ фабрикахъ дѣлается много крахмалу и мыла, также нитки, полотно и фаянсовая посуда.

Магдебургъ, при Ельбѣ, главный, пространный и хорошо укрѣпленный городъ, содержитъ 3500 дом. 32000 жит. Соборную церковь и Капитулъ, суконныя, шерстяныя, бумажныя, шелковыя и полушел-

ковыя, чулочныя, шляпныя, перчаточныя и фаянсовыя фабрики, имѣетъ пространную торговлю. — Монастырь *Бергенъ* — города: *Гросензальце, Фрозе* и *Шенебекъ* съ соловарьнями достойны примѣчанія.

Калбе, при Саалѣ, содержитъ 4000 жит. имѣетъ хорошія мануфактуры и значительный торгъ.

Галле, при Саалѣ, въ Саальскомъ уѣздѣ содержитъ 2200 дом. 20,000 жит. Университетъ, богатыя соловарьни, разныя мануфактуры и знаменитѣйшія въ свѣтѣ сиротскіе домы.

4) *Старый Маркъ*, по лѣвую сторону Ельбы въ плодородной и хорошо обработанной странѣ.

Стендалъ, главный городъ неподалеку Ельбы содержитъ 900 дом. 5000 жит. и разныя мануфактуры.

Залцведелъ, къ Сѣверо-западу отъ Стендала, содержитъ 900 дом. 5000 жит. шерстяныя и полотняныя мануфактуры.

5) Преждебывшее Епископство *Гилдесгеймъ* (46 квад. миль, 123.000 жит. 750,000 флор. ежегоднаго дохода) лежитъ между Южною и Сѣверною частію Княжества Волфенбиттельскаго, и между Каленбергомъ и Галберштатомъ. *Рѣки*: въ Возточной части Океръ, посреди Иннерсте, а въ Западной Лейне. Страна сія отчасти гориста, но плодородна. *Произведенія*: хлѣбъ въ изобиліи, ленъ и хмѣль, овцы, свиньи,

лѣсъ, много соли и желѣза. Жители большею частію Евангелическаго исповѣданія.

Гилдесгеймъ, при рѣкѣ Иннерстѣ, содержитъ 1900 дом. 11.000 жит. производитъ торгъ нитками.

6) Преждебывшій Имперскій городъ *Госларъ*, къ Югу отъ Брауншвейга, имѣетъ 1550 дом. 5300 жит., много пивоварень, купоросные заводы, производитъ торгъ и снабжаетъ мѣста лежащія на Гарцѣ сѣѣстными припасами (приноситъ до 32.000 талеровъ ежегоднаго дохода).

7) *Нордгаузенъ*, къ Югу отъ Гослара, содержитъ 1500 дом. и 8700 жит., хорошія винокурни, въ немъ ломается мраморъ; сей городъ отправляетъ торгъ плодами въ страны лежащія на Гарцѣ (приноситъ до 50.000 флор. ежегоднаго дохода).

8) *Мильгаузенъ*, къ Юго-западу отъ Нордгаузена, при Унштрутѣ, содержитъ 1200 дом. и 9000 жит. много шерстяныхъ и кожевенныхъ фабрикъ, производитъ торговлю хлѣбомъ, анисомъ и другими естественными произведеніями; округъ принадлежащій къ сему городу весьма плодороденъ; поверьхность онаго простирается до 4 квад. миль и содержитъ вмѣстѣ съ городомъ 16.000 жит. (приноситъ до 60.000 флор. ежегоднаго дохода).

9) Княжество (преждебывшее Архіепископство) *Галберштатъ*, къ Западу отъ Магдебурга, состоитъ большею частію изъ плодородныхъ ровнинъ, (поверьхность онаго

вмѣстѣ съ Графствомъ Гогенштейнскимъ простирается до 36 квад. миль, число жителей до 138.000.) *Произведенія*: рожъ и ленъ; овцы, рогатый скотъ; бумажныя и шерстяныя мануфактуры; жители разнаго изповѣданія.

Галберштатъ, главный городъ содержитъ 1800 дом. 14.000 жит. имѣетъ Соборную церковь и капитулъ, полотняныя и шерстяныя мануфактуры.

Ашерслебенъ, къ Югу отъ Галберштата содержитъ 1200 дом. и 9000 жит. хорошія шерстяныя мануфактуры.

10) Графство *Гогенштейнъ*, со включеніемъ владѣній *Лора* и *Клеттенбургъ*, лежитъ въ Тирингенѣ къ Западу отъ Штолберга при Гарцѣ, примыкается къ Ейхсфелду и къ нижней Саксоніи; изъ числа произведеній рожь и ленъ находятся въ изобиліи.

11) Преждебывшее Аббатство *Кведлинбургъ* близъ Гарца къ Западу отъ онаго, небольшая но плодородная область.

Кведлинбургъ, городъ содержащій 1600 дом. и 10.000 жит. хорошія шерстяныя мануфактуры и винокурни.

12) Графство *Мансфелдъ* (14 квад. миль, 40.000 жит.) лежитъ къ Сѣверу отъ Тирингскаго и къ Западу отъ Магдебургскаго и Саалскаго уѣзда въ гористой странѣ; рѣка Саале въ теченіи своемъ касается Восточныхъ его предѣловъ. *Произведенія*: хлѣбъ, скотъ, соль, мѣдные заводы и лѣсъ.

Ейслебенъ, главный городъ Графства, содержитъ 1000 дом. 4500 жит., въ коемъ родился и умеръ Докторъ Мартинъ Люторъ.

13) Графство *Вернигероде* и *Штолбергъ* ($12\frac{1}{2}$ квад. миль съ 30.000 жит.) въ Тирингенѣ, имѣетъ большіе лѣса; желѣзные, мѣдные и серебренные рудники содержитъ *Брокенъ* или *Блоксбергъ* одну изъ высочайшихъ горъ въ Германіи.

14) Княжество *Ейхсфелдъ*, гористая страна, въ которой рѣка Лейне имѣетъ свои источники; поверьхность онаго содержитъ 28 квад. миль, число жителей простираетсп до 84.000. Произведенія: лень скотъ; мануфактуры: полотняныя и шерстяныя.

Гейлигенштатъ, при Лейнѣ, главный городъ имѣетъ 2800 жителей. Владѣніе *Треффуртъ*.

15) *Ландграфство Гессенъ* (135 квад. миль, 362.000 жит.) холодная, гористая и лѣсистая страна. — Горы: Фогелсбергъ и Мейснеръ самая высокая по лѣвую сторону Верры. Рѣки: Верра, Фульда, Везеръ и Ланъ. Произведенія: рожь, ленъ, скотъ, лѣсъ; минералы въ особенности желѣзо, и соль. Въ ономъ находятся шерстяныя и полотняныя мануфактуры, желѣзныя, стальныя, кожевенныя и стеклянныя фабрики; поташъ приготовляется въ большемъ количествѣ; жители Евангелическаго изповѣданія.

Кассель, при Фульдѣ, главный и столичный городъ, содержитъ 1900 дом. 20.000 жит. Музеумъ, Академію древностей и художествъ, шерстяныя, полотняныя и золотыхъ и серебряныхъ вещей фабрики. — *Вилгелмсгеге.*

Гофгейсмаръ, къ Сѣверу отъ Кассела, содержитъ 400 дом. 2500 жит. въ семъ городѣ находятся минеральные ключи.

Аллендорфъ, къ Востоку отъ Кассела при Веррѣ, содержитъ 500 дом. 3000 жит. имѣетъ соловарню; неподалеку отъ онаго *Гросъ-Алмероде*, въ коемъ дѣлаются плавиленные горшки, разсылаемые въ Европу и Азію.

Ешвеге, къ Югу отъ Аллендорфа, торговый городъ при Веррѣ, содержитъ 600 дом. и 4000 жителей.

Ротенбургъ, къ Юго-западу отъ Ешвеге при Фульдѣ.

Герсфелдъ, къ Югу отъ Ротенбурга при Фульдѣ, содержитъ 500 дом. и 4000 жит. въ немъ находятся шерстяныя мануфактуры.

Цигенгейнъ, къ Западу отъ Герсфелда, укрѣпленный городъ, содержитъ 200 дом. и 1800 жит.

Марбургъ, къ Югу отъ Цигенгейна, при Ланѣ содержитъ 650 дом. 6000 жит. и Университетъ.

16) Княжество *Фрицларъ*, въ коемъ города: *Фрицларъ*, *Наумбургъ*, *Нейштатъ* и

Аменебургъ и деревня *Голцгаузенъ* (6 квад. миль и 16000 жит).

17) Графство *Шаумбургъ* (24 квад. мили 60.000 жит.) чрезъ Южную часть сего Графства течетъ Везеръ; оно лежитъ въ гористой, но плодородной странѣ, имѣетъ много хлѣба, хорошее скотоводство, каменоломни, квасцы, соль, минеральные источники и большіе лѣса; въ ономъ дѣлается много глиняной посуды.

Ринтелнъ, при Везерѣ, имѣетъ Университетъ—*Ненндорфъ*, имѣетъ сѣрные ключи.

18) *Геттингенъ* при Лейнѣ, содержитъ 1000 дом. и 11.000 жителей, знаменитый Университетъ, многочисленную библіотеку, шерстяныя фабрики и множество ремесленниковъ — *Нордгеймъ*, торговый городъ съ 4000 жителями.

19) *Минденъ*, торговый городъ, при соединеніи Верры съ Фульдою, содержитъ 600 дом. 5000 жит., въ ономъ изготовляется много полотна и шерстяныхъ матерій.

20) Княжество *Грубенгагенъ*, лежитъ къ Востоку отъ Южной части Княжества Каленбергскаго. Произведенія: ленъ, лѣсъ множество минераловъ и серебра, имѣетъ купоросныя, сѣрные, цинковые желѣзные и мѣдные заводы и хорошія мануфактуры.

Еймбекъ, къ Сѣверу отъ Геттингена, при Лейнѣ, главный городъ, содержитъ 850 дом. 6000 жит., суконныя и шерстяныя мануфактуры, производитъ значущій торгъ

полотномъ. *Остероде* и *Герцбергъ* мѣста, въ коихъ находятся фабрики.

Клаусталъ и *Целлерфелдъ*, къ Востоку отъ Еймбека лежатъ на горахъ и отдѣляются ручейкомъ, содержатъ 1250 дом. 12000 жит. и самые важнѣйшіе серебренные рудники Гарца.

21) Преждебывшее Архіепископство *Оснабрикъ* (44 квад. миль, 136.000 жит.) въ коемъ рѣка Гунте имѣетъ свои источники, часть Диммерскаго озера принадлежитъ къ сей странѣ, и почти половина оной состоитъ изъ болотъ. *Произведенія:* ленъ и пенька, пурфъ, каменное уголье, мраморъ и соль; рачительные жители изготовляютъ много нитокъ и полотна, которыхъ ежегодно вывозится на милліонъ талеровъ; жители разнаго изповѣданія.

Оснабрикъ, главный городъ, содержитъ 1400 дом. и 7000 жит. суконныя и шерстяныя мануфактуры, производитъ значительный торгъ полотномъ.

22) Преждебывшее Архіепископство *Падерборнъ* (54 квад. мили, 97.000 жит. 600.000 флор. ежегоднаго дохода) лежитъ къ Востоку отъ Западной части Архіепископства Минстера въ довольно плодородной странѣ, среди онаго находится степь, называемая *Сенне*. На Восточныхъ предѣлахъ течетъ Везеръ, а въ Западной части рѣки Липпе и Емсъ имѣютъ свои источники. Произведенія: рожь, ленъ и пенька;

лѣсъ, рогатый скотъ и овцы; свинецъ и желѣзо; вѣра Каѳолическая.

Падерборнъ, главный городъ содержитъ 870 дом. 4800 жит. и Университетъ. *Дрибургъ*, гдѣ находятся кислые воды.

23) Княжество (преждебывшее Архіепископство) *Минденъ* и Графство *Равенсбергъ*, лежатъ вмѣстѣ, къ Востоку отъ Оснабрика и Минстера близъ рѣки Везера; первое лежитъ къ Сѣверу и содержитъ (31 квад. миль и 70.000 жит.) второе къ Югу, содержитъ (17 квад. миль и 90.000 жит) чрезъ сію страну простираются нѣкоторые горные хребты, изъ числа коихъ двѣ горы Сѣвернаго хребта образуютъ такъ называемыи *Вестфальскія ворота*. Произведенія: рожь, ленъ и пенька лучшей доброты находятся въ изобиліи, хорошій скотъ и много соли; въ обѣихъ странахъ приготовляется много нитокъ, изъ коихъ ткутъ полотно, и какъ тѣ, такъ и другое вывозится въ большемъ количествѣ.

Минденъ, при Везерѣ, главный городъ Княжества содержитъ 1100 дом. и 7000 жит. имѣетъ Соборную церковь и капитулъ, судоходство по Везеру, сахарныя и другія фабрики, производитъ значительный торгъ хлѣбомъ и нитками.

Герфордъ, къ Юго-западу отъ Миндена содержитъ 900 дом. и 4000 жит.

Билефелдъ, къ Юго-западу отъ Герфорда, хорошо выстроенный главный городъ Графства, содержитъ 900 дом. и 4000

жит. съ отмѣнными полотняными фабриками и бѣлильнями.

24) Графство *Ритбергъ* находится подлѣ преждебывшаго Архіепископства Падерборна по обѣимъ сторонамъ рѣки Емсъ.

25) Владѣніе *Реда*, къ Сѣверу отъ Липпштата и къ Востоку отъ Минстера по обѣимъ сторонамъ рѣки Емсъ.

(V) Земли Князя Примаса.

Онѣ состоятъ изъ преждебывшаго Архіепископства Регенсбурга и Имперскаго города сего же имени, изъ Княжества Ашаффенбурга и Графства Вецлара и изъ преждебывшаго Имперскаго города Франкфурта на Майнѣ. Князь Примасъ сверьхъ сего имѣетъ вышшую власть во владѣніяхъ Князей и Графовъ Левенштейнъ-Вертгеймскихъ, въ части Графства *Ринека*, принадлежащей Графу Коллоредскому и въ другихъ владѣніяхъ. Поверьхность земель собственно Князю Примасу принадлежащихъ содержитъ 30 квадратныхъ миль; число жителей простирается до 170.000, ежегодный же доходъ до 1.500.000 гульденовъ. Въ его власть отданныя земли содержатъ 6 квад. миль, 14.000 жит. и приносятъ 130.000 гульденовъ дохода. Онъ долженъ поставлять къ союзной арміи 968 человѣкъ.

1) Преждебывшій Имперскій городъ *Регенсбургъ* при Дунаѣ, чрезъ который проведенъ славный мостъ, содержитъ 2000

дом. 22.000 жит. большею частію Лютеранскаго изповѣданія; онъ производитъ значительный торгъ; сей городъ былъ прежде мѣстомъ собранія Имперскаго Сейма.

2) Архіепископство *Регенсбургъ*, поверьхность онаго содержитъ 5 квад. миль, число жителей простираетися до 10.000, а ежегодный доходъ до 100.000 флориновъ. Лежитъ въ Сѣверной части Дуная и состоитъ изъ владѣніи *Донауштауфъ Вертъ* и *Гогенбургъ*.

3) Слѣдующія три преждебывшія княженныя Аббатства 1. Аббатство *Сентъ-Еммеранъ*, приносящее 45.000 флориновъ ежегод. дохода; 2. женскій монастырь *Обер-Минстеръ*, приносящій 50.000 флориновъ и 3. Женскій монастырь *Нидерминстеръ*, приносящій 40.000 флориновъ ежегоднаго дохода.

4) Княжество *Ашаффенбургъ*, содержитъ волости: *Ашаффенбургъ*, *Ауффенау*, *Лоръ*, *Процелтенъ*, *Клингенбергъ*, *Орбъ* и *Аура*, которыя прежде составляли Сѣверную часть Графства *Ринека*. Сіе Княжество занимаетъ поверьхности 21 квад. милю и содержитъ 72.000 жителей.

Лоръ, городъ принадлежащій къ Графству *Ринекъ*, имѣетъ зеркальные и стеклянные заводы:

Ашаффенбургъ при Майнѣ, имѣетъ 7000 жителей.

5) *Графство Вецларъ*, содержащее городъ Вецларъ съ его округомъ, который занимаетъ менѣе одной квадратной мили.

Вецларъ, преждебывшій Имперскій городъ при Ланѣ, къ Сѣверу отъ Фридберга содержитъ 700 дом. и 6500 жит.

6) Графство *Вертгеймъ* (5 квад. миль, 15,000 жит.) лежитъ подлѣ Вирцбурга, рѣка Майнъ течетъ отъ Востока на Западъ, а рѣка Тауберъ отъ Юга на Сѣверъ и впадаетъ въ Майнъ; сіе Графство имѣетъ хорошіе виноградные сады и большіе лѣса.

Вертгеймъ, при впаденіи Таубера въ Майнъ, главный городъ, содержитъ 700 дом. и 4000 жителей.

7) *Франкфуртъ на Майнѣ*, большой, хорошо выстроенный городъ; часть онаго лежитъ по ту сторону Майна, чрезъ который проведенъ мостъ; онъ содержитъ 3000 домовъ и 40, 000 жителей, въ числѣ которыхъ находится до 6000 жидовъ, имѣетъ хорошія мануфактуры и обширную торговлю, которой способствуютъ ярманки, господствующее изповѣданіе Евангелическое, однакожъ въ немъ находится и много Католиковъ; ежегодный доходъ полагается въ 700.000 флориновъ.

(VI) Великое Герцогство Баденъ.

Поверьхность земель, къ сему Герцогству принадлежащихъ простирается на 260 квад. миль, число жителей до 900.000 ежегодный доходъ до $5\frac{1}{2}$ милліоновъ гульденовъ, военныя силы до 10,000 человѣкъ, къ союзной арміи сіе Герцогство поста-

вляетъ 8000 человѣкъ, состоитъ изъ слѣдующихъ владѣній:

1) Маркграфство *Баденъ* (84 квад. миль 252,000 жит.) къ оному принадлежатъ: собственно такъ называемое Маркграфство *Баденъ*, въ Сѣверо-западной части прежде бывшаго Саксонскаго округа; владѣніе *Малбергъ*, неподалеку Рейна; Маркграфство *Гохбергъ*, окруженное Брейсгауомъ; Ландграфство *Заузенбергъ*; владѣнія *Баденвейлеръ* и *Ретелнъ*, которыя лежатъ вмѣстѣ между Рейномъ и Брейсгауомъ и касаются Швейцаріи. Сіи земли большею частію плодородны и хорошо обработаны, въ особенности Южныя страны. Произведенія: рожь, ленъ, вино, скотъ, лѣсъ и желѣзо, коими производится пространная торговля; жители разнаго изповѣданія.

Баденъ, главный городъ въ Южной части Маркграфства, въ коемъ 2000 жит. и теплые ключи.

Раштатъ, къ Сѣверу отъ Бадена, хорошо выстроенный городъ съ 5000 жит. имѣетъ хорошую суконную фабрику и увеселительный замокъ. Миръ 1714, Конгрессъ 1797 годовъ.

Карлсруге, къ Сѣверу отъ Рашпата, правильно выстроенный городъ, содержитъ 10,000 жит. шелковыя и шерстяныя фабрики и фабрику для шлифованія камней.

Дурлахъ, неподалеку отъ Карлсруге, главный городъ Сѣвернаго Маркграфства

имѣетъ 3500 жит. фаянсовыя и суконныя фабрики.

Пфорцгеймъ, къ Востоку отъ Дурлаха при рѣкѣ Енцѣ, которая здѣсь дѣлается судоходною, содержитъ 6000 жит. многія желѣзныя и шерстяныя фабрики; въ семъ городѣ изготовляется множество часовъ и галантерейныхъ вещей, производитъ значительный торгъ произведеніями своихъ фабрикъ и лѣсомъ.

Сюда же причисляется Графство *Еберштейнъ* въ Шварцвальдѣ, въ коемъ находится до 7000 жителей.

2) *Баденское Княжество* или Княжество при Боденскомъ озерѣ, содержитъ (19 квад. миль и 42,000 жит.) къ оному принадлежатъ слѣдующія земли:

1. Княжество *Констанцъ*, при Боденскомъ озерѣ.

Мерсбургъ, главный городъ сего Княжества при Боденскомъ озерѣ съ 2000 жит.

2. Преждебывшіе Имперскіе города *Иберлингенъ* и *Пфуллендорфъ*, съ ихъ округами.

3. Графства: *Салмансвейлъ* и *Петерсгаузенъ*.

3) Слѣдующія вновь приобрѣтены земли въ преждебывшемъ Швабскомъ округѣ.

1. Волость *Шлингенъ*, составляющая часть Баденскаго Маркграфства Заузенбергъ.

2. Княжество *Еттенгеймъ*.

3. Графство *Генгенбахъ*, содержащее преждебывшее Аббатство *Генгенбахъ* и 3

преждебыв. Имперскіе города: *Оффенбургъ*, *Генгенбахъ*, и *Целлъ* и долину *Гаммерсбахъ*.

4. Владѣнія *Ларъ* и *Лихтенау*, содержащія городокъ *Ларъ* съ его округомъ и волости *Лихтенау* и *Виллштетъ*.

5. Мѣстечко *Вейнгартенъ*.

4) Баденское Пфальцграфство на Рейнѣ, въ немъ города:

Мангеймъ, при соединеніи Некара съ Рейномъ, прекрасный правильно выстроенный городъ, имѣетъ 24000 жителей, великолѣпный замокъ, учебныя заведенія и нѣкоторыя фабрики, производитъ пространный торгъ — *Швецингенъ*, увеселительный замокъ съ Англинскими садами.

Гейделберъ, при Некарѣ, древній городъ, содержитъ 10,000 жителей, имѣетъ Университетъ и важныя мануфактуры.

Ладенбургъ и *Бреттенъ*.

5) Княжество *Брухсалъ* (преждебывшее Епископство Шпеиръ) содержитъ 11 квад. миль и 34000 жителей.

Брухсалъ, хорошо выстроенный городъ, содержитъ 3400 жителей и соловарьни.

6) *Вормскія владѣнія*, по лѣвому берегу Некара.

7) *Брейсгау*, лежитъ при Рейнѣ, граничитъ съ Франціею и Гельвеціею, содержитъ большую часть Шварвальда произведенія: лѣсъ, скотъ, ленъ и минераллы. Владѣніе *Ортенау*.

Фрейсбургъ, главный городъ Брейсгауа, содержитъ 9000 жит. и Университетъ.

Лáуфенбургъ, при Рейнѣ, часть сего города принадлежитъ Гельвеціи,

Сентъ-Блазіенъ, къ Сѣверу отъ Лауфенбурга въ Шварцвальдѣ, изъ числа прежде бывшихъ богатѣйшихъ и извѣстнѣйшихъ монастырей въ Германіи.

8) Княжество *Гейтерсгеймъ* (6½ квад. миль и 14,000 жит.) лежитъ при Рейнѣ подлѣ Брейсгауа, главный городъ Гейтерсгеймъ, къ оному принадлежитъ. 1. Аббатство *Св. Блазія*, 2. Графство *Бондорфъ*, 3. Аббатства: *св. Трутперта* и *Шуттеренъ*, *св. Петра*, *Тенненбахъ* и другіе монастыри лежащіе въ Брейсгау.

9) *Костанцъ*, при выходѣ Рейна изъ Боденскаго озера, городъ съ 5000 жит. извѣстенъ по собраніямъ духовенства въ 1414 — 18 годахъ, которое посрамило себя убійствомъ реформаторовъ Іогана Гуса и Гиронима Прагскаго; не смотря на выгодное положеніе сего города оный никакой торговли не производитъ. Женевскіе поселяне завели въ немъ фабрику для изготовленія часовъ и шлифованія алмазовъ.

10) Островъ *Мейнау* въ Сѣверномъ заливѣ Боденскаго озера, извѣстенъ по своей плодородности.

Сверьхъ сего подъ власть великаго Герцогства отданы слѣдующія земли:

1) Владѣнія Князя *Фирштенбергскаго*, состоящія изъ Графства *Гейлигенбергъ*, Ландграфствъ: *Штилингенъ* и *Бааръ* и нѣкоторыхъ другихъ областей (поверьхность

оныхъ. составляетъ 40 квад. миль, число жит. простирается до 80,000), большая часть сихъ владѣніи лежитъ при Дунаѣ и Шварцвальдѣ между Брейсгауомъ и Неллен-бургомъ. Произведенія: скотъ, лѣсъ и минераллы; вѣра Католическая.

Донешингенъ (*Донаушингенъ*) главный и столичный городъ Фирштенбергскихъ земель, содержитъ 3000 жит. неподалеку отъ сего мѣста Дунай имѣетъ свой источникъ, онъ начинается малымъ ручейкомъ и соединяется съ рѣками Бригахъ и Бреге, вытекающими изъ Шварцвальда.

2) Владѣніе *Гагенау*, и окняженное Графство *Тенгенъ* къ Югу отъ Доннешингена; окняженное Ландграфствв *Клетгау*, принадлежащее Князю Шварценбергскому, лежитъ на Рейнѣ подлѣ Брейсгауа.

3) Княжество *Лейнингенъ*, куда причислены волости, принадлежавшія прежде сего къ Майнцкому Архіепископству, *Милтенбергъ*, *Фухенъ*, *Зелигенталъ*, *Аморбахъ* и *Бишофсгеймъ*, и Аббатство *Аморбахъ*, волости *Биллигеймъ* и *Нейденау*, принадлежащія прежде къ Пфальцграфству на Рейнѣ, волости *Мосбахъ* и *Боксбергъ*.

4) Владѣнія Графа *Левенштейнъ Вертгеймскаго*.

5) Волость *Крайтгеймъ*, принадлежащая Князю Залмъ-Рейфершейдскому.

(VII) Великое Герцогство Бергъ.

Составлено изъ Герцогствъ Бергъ и Клеве; собственно Великому Герцогу принадлежащія владѣнія содержатъ 80 квад. миль, 380.000 жителей и приносятъ ежегодно до 2 милліоновъ гульденовъ дохода; земли поступившія въ его власть содержатъ 100 квад. миль 220.000 жит. и приносятъ до 800.000 гульденовъ дохода; къ союзной арміи онъ поставляетъ 5000 человѣкъ.

1) Герцогство *Бергъ*, между Рейномъ и Графствомъ Маркъ, страна отчасти гористая, но близъ Рейна ровная и плодоносная. *Произведенія*: мѣдь, желѣзо и другіе минералы; въ пространныхъ лѣсахъ находятся дикія лошади; въ семъ Герцогствѣ находятся мѣдные, желѣзные и стальные заводы; полотняныя; шерстяныя бумажныя и шелковыя мануфактуры; жители разнаго изповѣданія.

Диссельдорфъ, при Рейнѣ, главный, хорошо выстроенный и укрѣпленный городъ, содержитъ 2000 дом. и 20.000 жит. въ замкѣ находится знаменитая галлерея живописныхъ картинъ; имѣетъ бархатныя фабрики и отправляетъ хорошій торгъ.

Ельберфельдъ, къ Востоку отъ Диссельдорфа, хорошо выстроенный городъ, содержитъ 1100 дом. и 17000 жит. полотняныя, бумажныя и кожевенныя фабрики.

Солингенъ, къ Югу отъ Елберфельда съ 9500 жителями, имѣетъ хорошія желѣзныя и стальныя фабрики. *Лейненъ*, *Вилперфуртъ*, *Гемарка* и проч. мѣста, въ коихъ находятся хорошія фабрики.

2) *Герцогство Клеве*, страна ровная, отчасти болотистая, большая часть онаго принадлежитъ Франціи. *Произведенія*: рожъ, ленъ, скотъ; жители разнаго исповѣданія.

Везелъ, къ Юго-востоку отъ Клеве, при Рейнѣ, неподалеку устья рѣки Липпе, содержитъ 1450 домовъ и 8000 жителей, шелковыя, шерстяныя, кожевенныя и шляпныя фабрики; производитъ торгъ виномъ и рогатымъ скотомъ.

Дуисбургъ, неподалеку отъ Рейна при устьѣ рѣки Руръ; торговый гордъ сей содержитъ 700 дом. и 4000 жителей, Университетъ, бархатныя, шляпныя и разнаго рода шерстяныя фабрики.

3) Преждебывшія Аббатства: a) *Ессенъ* и *Верденъ*, лежащія между Герцогствомъ Вестфальскимъ и рѣкою Руръ; b) *Герфордъ* подлѣ города сего же имени въ Графствѣ Равенсбергскомъ; c) *Ельтенъ* и d) Аббатство *Каллленбергъ*.

Ессенъ, въ Востоку отъ Дуисбурга, содержитъ вмѣстѣ съ округомъ къ нему принадлежащимъ 14.000 жителей, кои большею частію Евангелическаго исповѣданія; въ семъ городѣ находятся хорошія суконныя и желѣзныя фабрики, близъ онаго добываются каменныя уголья.

4) Города *Дейцъ*, *Кенигсвинтеръ* и волость *Филлихъ*, принадлежавшіе прежде Князю Нассау-Узингскому.

Сверьхъ сего подъ власть Герцога Бергскаго отданы слѣдующія владѣнія.

1) Графство *Бентгеймъ* къ западу отъ Емса между Епископствомъ Минстеромъ и Королевствомъ Голландіею (содержитъ 22 квад. мили, 2500 жит.) имѣетъ хлѣбопашество, скотоводство и каменоломни.

2) Графство *Штейнфуртъ*, неподалеку отъ Бентгейма; владѣніе *Гимборнъ* между Графствомъ Маркъ и Герцогствомъ Бергскимъ; Графство *Рейхенштейнъ*, въ окружности Графства Видъ.

3) Графство *Гомбургъ*, владѣнія *Лимпургъ-Стирумъ*, *Брухъ*, *Гарденбергъ*, *Нейштатъ* и *Вилденбургъ*.

4) Волости *Волбекъ*, *Рейне*, *Бевергеренъ* и *Горштмаръ*.

5) Княжество *Зигенъ*, владѣнія *Дилленбургъ* и *Гадемаръ*, принадлежащія къ Княжеству Нассавскому; гористая страна сія лежитъ по обѣимъ сторонамъ рѣки Лана, богата минералами, въ особенности желѣзомъ; жители Евангелическаго изповѣданія.

Дилленбургъ, по лѣвую сторону Лана, на границахъ Гессена, главный городъ, содержитъ 400 дом. 3000 жит. *Герборнъ* имѣетъ училище вышшихъ наукъ, нѣсколько фабрикъ и мануфактуръ.

Дицъ, къ Юго-западу отъ Дилленбурга при рѣкѣ Ланѣ, которая здѣсь дѣлается

судоходною, имѣетъ 2500 жит. *Фахингенъ*, имѣетъ кислыя воды.

Зигенъ, имѣетъ 6000 жит. и желѣзные рудники.

6) Преждебывшее Архіепископство *Корвей*, близъ Падерборна при Везерѣ (5 квад. миль, 10.000 жит. 60.000 флориновъ доходу) хлѣбъ и лѣсъ находятся въ изобиліи.

Корвей, главный городъ, *Герторъ*, въ коемъ 3000 жит. производитъ торгъ по Везеру.

7) Владѣніе *Вестербургъ*, по правую сторону Лана, имѣетъ хорошее скотоводство и хлѣбопашество; владѣніе *Шадекъ* — владѣніе *Бейлштейнъ*, неподалеку Лана къ Сѣверу отъ Вейлбурга.

8) Часть владѣнія *Рункелъ*, между Дицомъ и Вецларомъ по правую сторону рѣки Лана, имѣетъ хорошее скотоводство, виноградные сады, мраморъ, мѣдь и желѣзо; главный городъ *Дирдорфъ*.

(VIII) Великое Герцогство Дармштатъ или Гессенъ.

Земли сего Великаго Герцогства содержатъ 30 квад. миль, 80.000 жит. и приносятъ до 500.000 флориновъ ежегоднаго доходу, а со включеніемъ отданныхъ въ его власть поверьхность оныхъ простирается на 180 квад. миль; число жит. до 460.000, ежегодный доходъ до 3 милліоновъ гульденовъ; военная сила до 10.000 человѣкъ,

великій Герцогъ поставляетъ къ союзной арміи 4000 человѣкъ.

1) Княжество *Штаркенбургъ* лежитъ въ странѣ по большей части песчаной, но хорошо обработанной. Произведенія: табакъ, плоды, вино, шерсть и много лѣсу. Изъ числа мануфактуръ чулочныя достойны примѣчанія.

Дармштатъ, къ Югу отъ Франкфурта, главный городъ, содержитъ 940 дом. и 12.00 жит. шерстяныя и полотняныя фабрики.

Гелленгеймъ, содержитъ 2400 жителей; *Штаркенбургъ* древній замокъ на горѣ.

Вимпфенъ, преждебывшій Имперскій городъ при Якстѣ, содержитъ 2000 жит.

2) *Верьхнее Княжество Гессенъ*, гористая, но весьма плодородная страна. Произведенія: рожъ, ленъ, хорошее скотоводство и минералы, въ ономъ находятся шерстяныя, бумажныя, полотняныя и чулочныя мануфактуры.

Гиссенъ, къ Югу отъ Марбурга, при Ланѣ, укрѣпленный городъ, содержитъ 700 дом. 6000 жит. и Университетъ.

Буцбахъ, неподалеку отъ Гиссена, къ Юго-западу, торговый городъ, число жителей простирается до 2500, имѣетъ кожевенныя, шляпныя, полотняныя, чулочныя и шерстяныя фабрики.

Гомбургъ, къ Югу отъ Буцбаха, неподалеку отъ Франкфурта, имѣетъ полотняныя, шелковыя и шерстяныя фабрики.

Фридбергъ, преждебывшій Имперскій городъ, имѣетъ 3000 жителей, хорошее землепашество.

3) *Герцогство Вестфальское* (66 квад. миль, 120.000 жит.) страна сія большею частію гориста, имѣетъ славные лѣса, хорошее скотоводство и много металловъ, въ ровнинахъ растетъ рожь и ленъ.

Аренсбергъ, главный городъ сего Герцогства.

Волости *Линденфелсъ* и *Отсбергъ*, часть волостей *Умштата*, *Алцея* и *Оппенгейма*.

4) Бург-Графство *Фридбергъ*, поверьхность онаго простирается на 10 квад. миль, число жителей до 20.000. Бург-Графство сіе послѣ смерти владѣтеля поступитъ въ принадлежность Великаго Герцога; до того же времени онъ имѣетъ только вышшую исполнительную власть.

5) Отъ преждебывшаго Архіепископства Майнцскаго присоединены къ сему великому Герцогству волости: *Елтвилъ*, *Гоаргеймъ* и *Кассель*, *Герисгеймъ*, *Бенсгеймъ*, *Гепленгеймъ*, *Лоршъ*, *Фиртъ*, *Штейнгеймъ*, *Алценау*, *Филбель*, *Рокенбургъ*, *Гаслохъ*, *Остгеймъ* и *Гиршгорнъ*.

Сверьхъ сего подъ власть великаго Герцога отданы слѣдующія владѣнія:

1) Владѣніе *Брейбергъ* и *Габлицгеймъ* въ преждебывшемъ Франконскомъ округѣ.

2) Графство *Ербахъ*, гористая, но хорошо обработанная страна, имѣетъ хорошее скотоводство, плоды, каменоломни,

желѣзо и лѣсъ (поверьхность онаго содержитъ 12 квад. миль, число жителей простирается до 32.000)

3) Владѣніе *Илбенштатъ*.

4) Графство *Кенигштейнъ*, принадлежащее Князю Шполлбергскому, гдѣ находится городъ *Гейдернъ*.

5) Владѣнія *Бюренскія*.

6) Волости *Лаутербахъ*, *Штокгаузенъ*, *Моссъ* и *Фрейенштейнъ*.

7) Графство *Солмсъ*, лежитъ по обѣимъ сторонамъ Веттера; произведенія: хлѣбъ, скотъ, лѣсъ и желѣзо.

8) Графство *Витгенштейнъ* и *Берленбургъ* (9 квад. миль, 24.000 жит.) лежитъ при источникахъ Лана, страна гористая, имѣетъ большіе лѣса, хорошее скотоводство и желѣзо; жители Евангелическаго исповѣданія.

(IX) Великое Герцогство Вирцбургъ.

Состоитъ изъ Княжества Вирцбурга, изъ всѣхъ Кавалерскихъ владѣній ордена св. Іоанна, лежащихъ въ семъ великомъ Герцогствѣ, изъ преждебывшаго Имперскаго города Швейнфурта, волостей Гохгеймъ, Зеннфелдъ и Алтгаузенъ, и изъ другихъ владѣній, поверьхность сихъ земель простирается на 80 квад. миль, число жителей до 260.000, ежегодный доходъ до 2½ милліоновъ флориновъ. Сіе Герцогство поставляетъ къ союзной арміи 2000 человѣкъ.

1) Княжество (преждебывшее Архіепископство *Вирцбургъ*, лежитъ къ Западу отъ Бамберга, чрезъ оное протекаетъ рѣка Майнъ; поверьхность сей прекрасной и весьма плодородной страны простирается на 80 квад. миль, число жителей до 240.000. Произведенія: лучшія Франконскія вины, рожь и плоды, ленъ и пенька находятся въ изобиліи, рогатый скотъ овцы и лошади, множество лѣсу, Мало фабрикъ, вывозъ товаровъ облегчается рѣкою Майномъ. Доходы сего Княжества простираются со включеніемъ вновь причисленныхъ Имперскихъ городовъ и волостей до 2.800.000 флориновъ. Господствующее исповѣданіе Католическое.

Вирцбургъ, при Майнѣ, лежитъ въ прекрасной долинѣ, между двумя грядами горъ, городъ сей хорошо выстроенъ, содержитъ 2000 дом. и 21.000 жит., Университетъ и замокъ.

Маріенбергъ, въ окружности коего находятся славные виноградные сады, производитъ значительный торгъ.

Кицингенъ, къ Востоку отъ Вирцбурга, при Майнѣ, сей городъ состоитъ изъ 800 домовъ, число жителей простирается до 3500, имѣетъ красильныя, кожевенныя, шляпныя и чулочныя фабрики.

Киссингенъ, въ коемъ находятся минеральные источники.— *Ебрахъ* преждебывшій монастырь.

2) *Швейнфуртъ* (преждебывшій Имперскіи городъ) содержитъ 7000 жителей, кои занимаются ремеслами и хлѣбопашествомъ. Округъ сего города содержитъ 1 квад. милю, и 10.000 жителей.

3) Преждебывшія Имперскія волости: *Гохгеймъ*, *Зеннфелдъ* и *Алтгаузенъ*, содержатъ около 4000 житей.

(X) Окняженное Графство Гогенцоллернъ.

Земли Князей Гогенцоллернъ Зигмарингенскаго и Гогенцоллернъ Гехинскаго содержатъ до 16 квад. миль, число жителей простирается до 40.000, ежегодный доходъ до 200.000 флориновъ; земли отданныя по силѣ Акта Рейнскаго союза въ ихъ владѣніе содержатъ 8 квад. миль, число жителей простирается до 18.000, и приносятъ 120.000 флориновъ ежегоднаго дохода.

1) Окняженное Графство *Гогенцоллернъ* лежитъ между Герцогствомъ Виртембергскимъ и Графствомъ Гогенбергскимъ, къ оному причислены Графство Гайгерлохъ и Феринген при Дунаѣ. Произведенія: скотоводство и лѣса, жители Католическаго исповѣданія.

Гехингенъ, между Тибингеномъ и Балингеномъ, главный городъ Гогенцоллерна, содержитъ 2700 жителей.

Гогенцоллернъ, развалины древняго замка.

2) Владѣнія *Ахбергъ* и *Гогенфелсъ*, принадлежащія къ Алтгаузену; монастырь *Клостервалдъ* и *Габсталъ*.

Отданныя во власть Князьямъ земли:

1) Владѣнія *Трохтелфингенъ* и *Юнгнау*, принадлежащія къ Фирштенбергскимъ землямъ.

2) Часть владѣнія *Мерскирхъ*.

3) Владѣніе *Штрасбергъ* и волость *Острахъ*.

4) Владѣніе *Гаммертингенъ* и *Геттингенъ*.

(XI) Герцогство Нассавское.

Князь Нассау-Узингскій посредствомъ Акта Рейнскаго союза получилъ достоинство Герцога и вмѣстѣ съ Княземъ Нассау-Веилбургскимъ отданы имъ во власть принадлежащія Графу Видъ-Рункельскому волости Дирдорфъ, Алтенвидъ и Нейербургъ; принадлежащая сему же Графу часть Графства Нидеръ-Изенбургъ; Графства Видъ-Нейвидъ, Голцапфелъ и Шаумбургъ; Графство Дицъ съ принадлежащими къ оному владѣніями и наконецъ волости Гогенголмсъ, Браунфелсъ и Грейфенштейнъ. Нассавскія владѣнія содержатъ 72 квад. мили и 200.000 жит. ежегодный доходъ простирается до 1.400.000 гульденовъ; земли отданныя въ ихъ власть содержатъ 27 квад. миль, 70.000 жит. приносятъ до 350.000 гульденовъ ежегоднаго дохода, къ союзной арміи Герцогство сіе поставляетъ 1680 человѣкъ.

Герцогство Нассавское состоитъ изъ нѣкоторыхъ Графствъ и Княжествъ; оно простирается отъ Рейна между Гессенскими землями до рѣки Лана и далѣе оной. Въ прежнихъ Нассавскихъ земляхъ господствующая вѣра Евангелическая.

1. Княжество *Нассау-Узингенъ* (содер. 12 квад. миль и 36.000 жителей) лежитъ въ гористой и покрытой лѣсами странѣ, имѣетъ много минераллovъ, въ особенности желѣзо, и кожевенныя фабрики.

Узингенъ, къ Сѣверу отъ Гамбурга, имѣетъ хорошія чулочныя фабрики.

Висбаденъ, къ Юго-западу отъ Узингена, неподалеку Рейна, хорошо выстроенный главный городъ содержитъ 400 дом., 3500 жит. минеральные теплые и холодные ключи. При Рейнѣ лежитъ деревня *Биберихъ*.

Сверьхъ сего къ оному принадлежатъ преждебывшія Гессенъ-Дармштатскія волости *Браубахъ* и *Ембсъ* (содержащія теплые ключи), *Елштейнъ* и *Клебергъ*, деревни *Швангеймъ* и *Окрифтель*.

Принадлежавшія прежде сего Архіепископству Майнцскому волости *Ридесгеймъ*, *Оберланштейнъ*., *Елтвилъ*, *Гоаргеймъ* и *Касселъ* (противъ Майнца) Купфурлуская волость *Каубъ*; остальная часть Архіепископства Келнскаго по сію сторону Рейна, къ Югу отъ Герцогства Бергъ (содержитъ 2 квадр. мили, и 4000 жит.)

Ункель, городъ при Рейнѣ, имѣетъ хорошіе виноградные сады и горное производство.

Графство *Сайнъ-Алтеннирхенъ*, къ Сѣверу отъ Графства Видъ.

2) Княжество *Нассау-Вейльбургъ*, владѣнія Князя Нассау Вейлбургскаго простираются по обѣимъ сторонамъ Лана и содержатъ много лѣсу и хорошіе рудники.

Вейлбургъ, къ Сѣверу отъ Узингена при Ланѣ, хорошо выстроенный главный городъ, имѣетъ 2000 жителей, къ сему Княжеству принадлежитъ остальная часть преждебывшаго Архіепископства *Тріерскаго* (наибольшая часть онаго присоединена къ Франціи).

Еренбрейтштейнъ, важная но теперь раззоренная горная крѣпость, при оной находится городъ съ замкомъ, который лежитъ въ долинѣ при Рейнѣ.

Лимбургъ лучшій городъ въ сей области, при Ланѣ, имѣетъ 3000 жит.

Зелтерсъ (*Нидерзелтерсъ*) неподалеку отъ Лимбурга, деревня, гдѣ находятся извѣстныя кислыя воды, которыя подъ именемъ Зельцерскихъ водъ разсылаются даже въ Восточную Индію и приносятъ ежегодно до 50,000 флориновъ дохода.

Аббатства: *Арнштейнъ*, *Шенау* и *Марієнштатъ*.

Графство *Сайнъ-Гахенбургъ*.

Гахенбургъ, городъ, содержащій 1300 жит.

Графство *Нейвидъ Рункелъ*.

Нейвидъ, при Рейнѣ, торговый городъ имѣетъ 4000 жит. и хорошія мануфактуры. *Дирдорфъ* столица Рункельскихъ владѣній.

Графство *Алтвидъ*, содержащее волости: *Алтвидъ Нурбургъ*, (или *Нейербургъ*) и *Виллмаръ* (поверьхность онаго простирается на 3 квад. мили, число жителей до 7000, ежегодный доходъ до 36.000 флорин.) Сіе Графство составляетъ часть владѣніи Князя Видъ — Рункельскаго и находится по лѣвую сторону рѣки Лана.

Графство *Нидер - Изенбуръ* лежащее по правую сторону Рейна.

Графство *Гольцапфелъ*, лежитъ по правую сторону Лана. *Шаумбургъ* замокъ. Владѣніе *Шаумбургъ*, по лѣвую сторону Лана, противу Графства Гольцапфелъ.

(XII) Земли Герцоговъ Саксонскихъ.

Состоятъ изъ Княжествъ: Веймара, Ейзенаха, Готы, Альтенбурга и Кобурга въ Тирингенѣ; они всѣ вмѣстѣ поставляютъ къ союзной арміи 2800 человѣкъ.

1) Княжество *Веймаръ*, (содержащее 20 квад. 68.000 жит.) между Королевствомъ Саксонскимъ и Ерфуртомъ, чрезъ оное протекаютъ рѣки Ильмъ и Саале; часть сего Княжества лежитъ къ Сѣверу при Унштрутѣ, имѣетъ хорошее скотоводство, много лѣса и хлѣба.

Веймаръ, при Ильмѣ, главный и столичный городъ имѣетъ 800 дом. и 9000 жит. въ немъ находится библіотека и училище рисованія.

Іена, къ Востоку отъ Веймара при Саалѣ, содержитъ 800 дом. 6000 жит. и Университетъ; неподалеку отъ Іены находится городъ *Апольда*, извѣстный по хорошимъ чулочнымъ фабрикамъ.

2) Княжество *Ейзенахъ* (содержащее 11 квад. миль, 40.000 жит.) лежитъ при Верръ, гдѣ соединяются Тирингскія горы съ Гарцомъ, имѣетъ большіе лѣса, хорошее скотоводство и много льну.

Ейзенахъ, главный хорошо выстроенный городъ, имѣетъ 1400 дом. и 8000 жит. шерстяныя и красильныя фабрики. — *Вартбургъ* — *Рула*, въ коемъ находятся фабрики.

3) Княжество *Гота* (содержащее 28 квад. миль и 80.000 жит.) лежитъ между Княжествами Ейзенахъ и Ерфуртомъ, по простиранію Тирингскихъ горъ, изъ которыхъ высочайшія: *Шнеколле* въ Южной части, а *Инзелбергъ* въ Сѣверной принадлежатъ къ сему Княжеству; оно окружаетъ Графство *Глейхенъ*; горы изобильны лѣсомъ и минералами, ровныя же страны богаты хлѣбомъ и имѣютъ хорошее скотоводство.

Гота, между городами Ейзенахомъ и Ерфуртомъ, главный и столичный городъ, имѣетъ до 1300 дом. и 11.500 жит. фарфоровую фабрику и различныя мануфактуры. — *Фриденштейнъ*, въ коемъ находится собраніе монетъ и другихъ рѣдкостей. *Зеебергъ*, гдѣ находится Обсерваторія. *Вальтерсгаузенъ*, торговый городъ. *Шнепфенталъ*, въ коемъ находится училищное заведеніе.

4) Княжество *Алтенбургъ* (содержитъ 35 квад. миль, 120.000 жит.) лежитъ отчасти. въ Тирингенѣ смѣжно съ Княжествомъ Веймаромъ при Саалѣ, а отчасти по ту сторону бѣлаго Ельстера въ Мейссенѣ, первая часть гориста, имѣетъ много лѣса и минераловъ; вторая производитъ много хлѣба, и имѣетъ хорошее скотоводство; сіе Княжество раздѣлено между Герцогомъ Саксенъ-Готскимъ и Кобургскимъ.

Алтенбургъ въ Восточной части Княжества, главный городъ, содержитъ 1200 дом. и 9000 жителей, имѣетъ нѣсколько мануфактуръ и производитъ хорошій торгъ хлѣбомъ и скотомъ.

Саалфельдъ при Саалѣ, имѣетъ 600 дом. 4000 жителей, шерстяныя и кожевенныя фабрики, и горные заводы.

5) Княжество *Кобургъ* (содер. 23 квад. мили, 70.000 жит.) лежитъ отъ Тирингена къ Юго-западу по ту сторону Тирингскихъ горъ во Франконіи, одна часть онаго лежитъ близъ Майна. Сѣверная часть Восточной половины принадлежитъ Герцогу Саксенъ-Мейнунгскому, Южная же Герцогу Саксенъ-Кобургъ-Саалфельдскому, Западная часть принадлежитъ Герцогу Саксенъ-Гилдбург-Гаузенскому за изключеніемъ нѣкоторыхъ владѣній принадлежащихъ Герцогу Саксенъ-Готскому. Сіе Княжество изобильно лѣсомъ и минераллами (жители изготовляютъ множество деревянныхъ вещей и шиферныхъ досокъ) въ ровныхъ странахъ

родится много хлѣба, имѣетъ хорошее скотоводство. Здѣсь произтекаетъ рѣка Верра.

Кобургъ, на Южныхъ предѣлахъ, главный городъ Княжества, столица Герцога Кобург-Саалфельдскаго, имѣетъ 750 дом. и 7000 жит. разныя фабрики и мануфактуры, и много изкустныхъ ремесленниковъ.

Гилдбургъ-гаузенъ на Западныхъ предѣлахъ сего Княжества при Веррѣ хорошо выстроенный столичный городъ Герцога Саксенъ-Гилдбурггаузенскаго, имѣетъ 500 дом. и 2500 жителей.

Симъ Князьямъ принадлежитъ частьокняженнаго Графства Геннебергскаго, лежащаго по обѣимъ сторонамъ Верры, близъ Тирингскихъ горъ, въ гористой и песчаной, но плодородной и хорошо населенной странѣ.

Мейнцингенъ, при Веррѣ, главный городъ въ части, принадлежащей Герцогу Саксенъ-Кобургъ-Мейнунгскому имѣетъ 4000 дом. и бумажныя мануфактуры.

Зальцунгенъ, также въ Саксенъ-Мейнунгскомъ владѣніи, лежитъ при Веррѣ на границахъ Франконіи, имѣетъ 1000 дом. 5000 жит. и хорошую соловарню.

Илменау, по ту сторону Тирингскихъ горъ въ части принадлежащей Герцогу Саксенъ-Веймарскому, имѣетъ 3700 жит. мѣдный и серебренный рудникъ и фарфоровый заводъ. Южная часть Графства Геннебергскаго раздѣлена между Герцогами Саксенъ-Кобургскимъ и Саксенъ-Готскимъ.

(XIII) Графство Оберъ-Изенбургъ.

Владѣнія Графа Изенбургъ-Бирштейнскаго простираются на 7 квад. миль, число жителей до 22.000, ежегодный доходъ до 50.000 гульденовъ; земли поступившія въ его власть содержатъ 5 квад. миль, 20.000 жит. и приносятъ до 110.000 гульденовъ ежегоднаго дохода.

Графство *Оберъ - Изенбургъ* лежитъ между Гессеномъ, Ганауомъ и Фульдою при горѣ Фогельсбергѣ по лѣвую сторону Майна, имѣетъ хорошее скотоводство, земледѣлие и большіе лѣса; жители Евангелическаго изповѣданія.

Бидингенъ, къ Сѣверо-востоку отъ Ганауа, главный городъ, содержитъ 2000 жит. суконныя, чулочныя и бумажныя Фабрики.

Оффенбахъ, между Ганауомъ и Франкфуртомъ на Майнѣ, хорошо выстроенный торговый городъ, содержитъ 8000 жителей, шелковыя, полотняныя, шерстяныя и бумажныя фабрики, въ немъ также изготовляется клеенка и галлантерейныя вещи.

За отданную Князю Нассавскому деревню Окрифтель, Князь Изенбургскій получилъ деревню *Биргель* при Оффенбахѣ и деревню *Гейнсгеймъ* при Рейнѣ.

(XIV) Княжество Валдекъ.

Поверьхность онаго содержитъ 20 квад. миль, число жителей простирается до

48.000, оно граничитъ съ Вестфаліею и приведено съ симъ Королевствомъ въ ближайшее сношеніе. *Произведенія*: рожь и скотъ, много лѣса, желѣзо, свинецъ и мѣдь, минеральныя воды; изъ числа фабрикъ шерстяныя и желѣзныя достойны примѣчанія; жители Евангелическаго изповѣданія. Князь Валдекскій присоединился къ Рейнскому союзу 18 Апрѣля 1807 года.

Аролзенъ, къ Сѣверо-западу отъ Кассела, малый, но хорошо выстроенный столичный городъ.

Корбахъ, къ Югу отъ Аролзена, главный городъ сего Княжества.

Къ оному принадлежитъ Графство *Пирмонтъ*, къ Востоку отъ Графства Липпе (содержитъ 2 квад. мили, 5000 жит.) лежитъ въ гористой странѣ, которая изобилуетъ солью и минеральными ключами:

Пирмонтъ, въ коемъ находятся минеральныя воды.

(XV) Графство Липпе.

Лежитъ къ Югу отъ Шауенбурга, Сѣверная часть онаго касается рѣки Везера. (содерж. 20 квад. миль, 70.000 жит.) Въ сей гористой странѣ находятся большіе лѣса, производитъ хлѣбъ и ленъ, имѣетъ конскіе заводы и полотняныя фабрики. Жители Евангелическаго изповѣданія. Сіе Графство приведено съ Королевствомъ Вестфальскимъ въ ближайшее сношеніе.

Лемго, къ Юго-западу отъ Ринтельна лучшій городъ сего Графства, содержитъ 3000 жителей.

Детмолдъ, къ Югу отъ Лемго, главный и столичный городъ, имѣетъ 2000 жит.

Лилльштатъ, при рѣкѣ Липпѣ, между Падерборномъ и Минстеромъ, содержитъ 500 домовъ и 3000 жителей.

Часть Графства *Шаумбургъ*, въ коемъ столичной городъ Бикебургъ, и крѣпость Вильгельмштейнъ.

(XVI) Княжество Ангальтъ.

Поверьхность онаго содержитъ 48 квад. миль; число жителей простирается до 126,000, оно лежитъ по обѣимъ сторонамъ Ельбы, Мульды и Саалы, часть онаго находится близъ Гарца. Произведенія: рожь, табакъ, плоды, скотоводство и лѣса; Княжество сіе принадлежитъ тремъ Княжескимъ линіямъ Дессавской, Бернбургской и Кетенской (четвертая Княжеская Цербстская линія въ 1793 году вымерла.)

Цербстъ, на Сѣверной сторонѣ Ельбы, самый большій городъ сего Княжества, имѣетъ 1600 дом. и 7000 жит. разныя фабрики, достопримѣчательнѣйшія суть для изготовленія золотыхъ и серебреныхъ вещей.

Дессау при Мульдѣ, неподалеку отъ соединенія оной съ Ельбою, имѣетъ 1600 дом. 7000 жит. шерстяныя и шляпныя фабрики.

Кетенъ, къ Юго-западу отъ Дессауа, торговый городъ, имѣетъ 700 дом. и 5000 жит. фабрику для изготовленія золотыхъ и серебреныхъ вещей, отправляетъ торгъ шерстью.

Бернбургъ, къ Сѣверо-западу отъ Кетена при Саалѣ, городъ содержащій 650 дом. 4000 жит., разныя фабрики, столица Бернбургской линіи, которая однакожъ обыкновенно имѣетъ пребываніе въ *Балленштетѣ*, городѣ лежащемъ на Гарцѣ.

(XVII) Графство Шварцбургъ.

Поверьхность онаго содержитъ 45 квад. миль, число жителей простирается до 114.000, оно составляетъ часть Тирингена и раздѣляется на верьхнее и нижнее Графство. *Верьхнее* находится между Княжествами Готскимъ, Веймарскимъ, Алтенбургскимъ и Кобургскимъ и простирается на нѣкоторую часть Тирингскихъ горъ. Чрезъ оное протекаетъ рѣка Илмъ, а Восточной части касается рѣка Саале. *Нижнее* примыкается въ Западной части къ Ейхсфелду, а въ Южной къ Тирингскому округу Саксонскаго Королевства. Въ семъ Графствѣ находятся пространные лѣса и хорошіе соловарни, плоды и овощи родятся въ изобиліи; оно приведено съ Королевствомъ Вестфальскимъ въ ближайшее сношеніе, и раздѣляется между двумя линіями; владѣтели имѣютъ Княжеское достоинство.

Зондерсгаузенъ, въ нижнемъ Графствѣ, столица старшей линіи, содержитъ 500 дом. и 4500 жителей.

Арнштатъ, въ верьхнемъ Графствѣ принадлежитъ Зондерсгаузенскому Князю, содержитъ 750 дом., 4300 жит. фабрику, въ коей приготовляется цементная мѣдь, производитъ хорошій торгъ хлѣбомъ.

Рудолштатъ, въ верьхнемъ Графствѣ къ Востоку отъ Арнштата, при Саалѣ, столица младшей линіи, число жителей простирается до 4000, имѣетъ фарфоровую фабрику. *Франкенгаузенъ*, въ коемъ находится соловарня.

(XVIII) Княжество Лихтенштейнъ.

Лежитъ между Форарлбергскими владѣніями и Гелвеціею при Рейнѣ. Князь Лихтенштейнскій принятъ въ Рейнскій союзъ; поверьхность сей земли содержитъ 2 квад. мили, 6000 жителей, ежегодный доходъ простирается до 40.000 флориновъ; сіе Княжество поставляетъ къ союзной арміи 40 человѣкъ.

(XIX) Земли Князя Арембергскаго.

Поверьхность сихъ земель простирается до 45 квад. миль, число жителей до 50.000; ежегодный доходъ до 200.000 гульденовъ; земли отданныя во власть Князя Аремберг-

скаго содержатъ 6 квад. миль, 9000 жителей и приносятъ 54.000 гуленовъ дохода къ союзной арміи онъ поставляетъ 379 человѣкъ.

1) Графство *Реклингаузенъ*, къ Югу отъ верьхняго Минстера (содержитъ 12 квад. миль, 20.000 жит. и приноситъ 120.000 флорин. дохода).

Реклингаузенъ, главный городъ съ замкомъ.

2) Волость *Дилменъ*, принадлежащая Герцогу Кройскому.

3) Волость *Мелленъ*, въ которой находится извѣстная по торговлѣ и кораблестроенію колонія *Паленбургъ*.

(XX) Земли Князей Салмскихъ.

Земли симъ Князьямъ принадлежащія содержатъ вмѣстѣ съ отданными въ ихъ власть владѣніями 31 квад. милю, 55000 жителей и приносятъ до 229.000 гульденовъ ежегоднаго дохода; къ союзной арміи они поставляютъ 323 человѣка.

1) Волости *Аагаусъ* и *Бохолтъ*, принадлежавшія прежде сего къ Архіепископству Минстеру.

2) Владѣніе *Геменъ* (Графа Лимпургъ-Стирумскаго).

(XXI) Земли Графа Лейенскаго.

Поверьхность оныхъ простирается до 2 квад. миль, число жителей до 4500, ежегодный доходъ до 34,000 флориновъ.

Графство *Гоген-Геролдсеггъ* въ Сѣверной части Брейсгауа.

(XXII) Владѣнія Князей и Графовъ Рейскихъ.

Поверьхность сихъ владѣніи простираетися до 26 квад. миль, число жит. до 80.000, они составляютъ часть Фохтланда, и лежатъ къ Югу отъ Нейштатскаго округа въ гористой но плодородной странѣ, чрезъ оныя протекаетъ Саале и бѣлый Елстеръ, имѣютъ много лѣсу, желѣза и желѣзные заводы. Владѣтели раздѣляются на старшую или Грейцскую и младшую линію, сія послѣдняя раздѣляется на Шлейцскую линію, старшая имѣетъ Княжеское достоинство, а младшая Графское.

Грейцъ, при бѣломъ Елстерѣ, близъ границъ Фохтландскаго округа, столица старшей линіи, имѣетъ 500 дом. до 5000 жителей, и прекрасныя суконныя, шерстяныя и чулочныя фабрики.

Гера, къ Сѣверу отъ *Грейца*, при бѣломъ Эстерѣ, хорошо выстроенный городъ содержитъ 700 дом. и 8000 жителей хорошія суконныя и шерстяныя мануфактуры, производитъ значительную торговлю.

II. Земли не принадлежащія къ Рейнскому союзу.

(I) *Нѣмецкое Гросмейстерство*

Мергентгеймъ, къ Юго-западу отъ Вирцбурга по обѣимъ сторонамъ Таубера, число жителей простирается до 12.000, въ немъ находится:

Мергентгеймъ (Мергенталъ, Маріенталъ) главный городъ Гохмейстерства и всѣхъ орденскихъ владѣній, и столица Дейчмейстера, содержитъ 3000 жителей.

Примѣчаніе. Владѣнія сего ордена разсѣяны въ разныхъ мѣстахъ Германіи и раздѣляются на Бальи, сіи же опять на Коммандорства. Бальи, которыя находились въ земляхъ Баварскихъ, Вирпембергскихъ и Баденскихъ, отдѣлены отъ Гросмейстерства и отданы симъ Державамъ.

(II) Герцогство Олденбургское.

Состоитъ изъ Графствъ: *Олденбургъ* и *Делменгорштъ* (поверьхность онаго содержитъ 54 квад. мили, число жителей простирается до 94.000) находится по лѣвую сторону Везера при впаденіи онаго въ Сѣверное морѣ, по обѣимъ сторонамъ рѣки Гунте, соединяющейся въ семъ мѣстѣ съ Везеромъ. Плодородная страна сія защищается отъ наводненій рѣки Везеръ и Сѣвернаго моря дорогими плотинами.

Произведенія: рогатый скотъ, лошади, масло и сыръ, хмѣль, лѣсъ, ленъ и турфъ; въ немъ изготовляется много полотна и нитокъ, также разныя деревянныя вещи; жители Евангелическаго изповѣданія.

Олденбургъ, при Гунтѣ, главный городъ имѣетъ 600 домовъ и 4000 жителей.

Елсфлетъ, гдѣ собираютъ пошлины съ кораблей проходящихъ по Везеру.

Къ Герцогству Олденбургскому причисляются:

1) Волости *Фохте* и *Клопленбургъ*, принадлежавшія прежде къ Минстеру, коихъ поверьхность содержитъ 46 квад. миль, съ 33000 жит., а ежегодный доходъ простирается до 75000 флориновъ.

1) Волость *Вилдесгаузенъ*, принадлежащая прежде къ Ганноверу ($2\frac{1}{2}$ квад. мили, 5600 жит., 30.000 флор. дохода.)

3) Преждебывшее Епископство *Любекъ* окружено Восточнымъ моремъ и Голштиніею, простирается на 10 квад. миль, имѣетъ до 20.000 жителей, кои суть Евангелическаго исповѣданія, столица находится въ небольшемъ городкѣ *Ейтинѣ*, содержащемъ 1800 жителей.

(III) Земли Мекленбургскія.

Они состоятъ изъ Герцогства Мекленбурга, Княжествъ Шверина и Рацебурга, простираются отъ Герцогства Саксенъ-Лауенбургскаго до Помераніи, а отъ Елбы

и Бранденбургскаго Марка до Восточнаго моря. Ровная сія страна содержитъ множество озеръ и малыхъ рѣкъ; изъ числа озеръ наибольшія суть: *Шверинское*, *Плауенское* и *Мирицское*; изъ послѣдняго вытекаетъ Елда, соединяется со Шпероmъ и раздѣляясь на разныя рѣки впадаетъ въ Елбу; рѣки Пеене, Толлензее и Гафелъ равнымъ образомъ произтекаютъ въ сихъ областяхъ. Почва земли отчасти песчана и болотиста, отчасти же плодорна. Произведенія: хлѣбъ въ изобиліи, горохъ, хмѣль, ленъ и пенька, табакъ, рогатый скотъ, овцы и свиньи, пчеловодство, дичь, пространные лѣса; торговля довольно значительна. Владѣтели раздѣляются на двѣ линіи: Шверинъ и Стрелицъ; доходы старшей линіи простираются до милліона, а младшей до 500.000 талеровъ.

Старшей линіи принадлежитъ большая часть Герцогства Мекленбургскаго и Княжество Шверинъ (преждебывшее Епископство).

Шверинъ, лежитъ при озерѣ, главный и столичный городъ, содержитъ 1000 дом. и 11.000 жит.

Лудвигслустъ, къ Югу отъ Шверина, теперешняя столица, имѣетъ 3000 жителей.

Бойценбургъ, къ Юго-западу отъ Шверина, торговый городъ при Елбѣ, имѣетъ 2000 жит. въ немъ собираютъ пошлины съ кораблей входящихъ въ Елбу.

Пархимъ, къ Юго-востоку отъ Шверина при Елбѣ, торговый городъ съ 4000 жит. имѣетъ шерстяныя фабрики.

Гистровъ, къ Сѣверо - востоку отъ Пархима, изъ числа лучшихъ городовъ, имѣетъ 780 дом. 6400 жит. и значительный торгъ.

Ростокъ, къ Сѣверу отъ Гистрова, при заливѣ Восточнаго моря, знатнѣйшій городъ Герцогства имѣетъ 2300 дом. 14.000 жит., Университетъ, приморскую гавань, (Варнова) и корабельную верфь; отправляетъ знатный торгъ. Неподалеку отъ Варновы мѣстечко *Добберанъ*.

Висмаръ, къ Сѣверу отъ Шверина, при заливѣ Восточнаго моря, городъ съ гаванью, имѣетъ 1000 дом, и 6000 жит., которые производятъ торговлю Мекленбургскими произведеніями.

(IV) Слѣдующіе три преждебывшіе Имперскіе города, которые нынѣ существуютъ подъ именемъ Ганзейскихъ городовъ.

1) *Любекъ*, между Герцогствомъ Лауенбургскимъ и Восточнымъ моремъ при судоходной рѣкѣ Равѣ, съ которою въ семъ мѣстѣ соединяются рѣки Ваккенитца и Стеккенитца (вытекающія изъ Рацебургскаго озера) большой городъ, содержитъ 3000 дом. и 32000 жит. въ немъ находятся важные сахарные заводы, шабашныя и крахмальныя фабрики, отправляетъ торгъ виномъ и хлѣбомъ; доходы сего города простираются до 400.000 флориновъ.

2) *Гамбургъ*, къ Юго-западу отъ Любека при Ельбѣ, многолюдный и важнѣйшій торговый городъ въ Германіи, имѣетъ 300 сахарныхъ заводовъ, красильныя, табашныя и кожевенныя фабрики, и восковыя бѣльни, важный Банкъ, производитъ торговлю во всѣ части свѣта по коммиссіямъ, мѣну векселей и денегъ, въ оный приходитъ множество кораблей, въ числѣ которыхъ находятся и Американскіе, принимаетъ участіе въ Испанской и Португальской торговлѣ, на ловлю китовъ посылаетъ ежегодно болѣе 30 кораблей, имѣетъ тѣсную связь со всѣми торговыми мѣстами въ Европѣ; соборную церковь, общество для разпространенія художествъ и рукодѣлій, большую библіотеку, богоугодныя заведенія и во многихъ частяхъ, достойное подражанія Демократическое Правленіе. Сей городъ отдаленъ отъ Сѣвернаго моря на 18 миль однакожъ во время прилива самые большіе купеческіе корабли, могутъ входить вверьхъ по Ельбѣ въ гавань. Для удобности мореплаванія служитъ *Куксгавань*, при Сѣверномъ морѣ, находящаяся въ подчиненной Гамбургу волости *Рицебиттель*, которая составляетъ самую Сѣверную часть между Ельбою и Везеромъ съ лежащимъ передъ оной островомъ. — Прекрасно обработанная и плодородная страна *Фирландъ* составляетъ общую принадлежность Гамбурга и Любека. Доходы его непостоянны; но

всегда простираются болѣе, нежели на милліонъ таллеровъ.

4) *Бременъ*, къ Юго-западу отъ Гамбурга при Везерѣ, большой городъ, содержитъ 5500 домовъ и 40.000 жителей; въ немъ находятся полотняныя, суконныя, шерстяныя, красильныя, сахарныя и кожевенныя фабрики, и корабельная верфь, производитъ пространную и важную торговлю. Большіе корабли съ грузомъ не могутъ подходить по Везеру къ сему городу, отдаленному на 15 миль отъ моря; доходы онаго простираются до 400.000 флориновъ.

Владѣнія еще ни къ какой державѣ не причисленныя:

1) *Княжество Байрейтъ* (58 квад. миль, 220.000 жит.) лежитъ по обѣимъ сторонамъ Фихтельберга въ возвышенной странѣ. Фихтельбергъ состоитъ изъ многихъ скалъ, лежащихъ одна поверьхъ другой и поросщихъ сосновымъ лѣсомъ; высочайшая часть сей горы именуется Оксенкопфъ (бычачья голова) и имѣетъ въ вышину 3600 футовъ. Въ семъ мѣстѣ находятся источники многихъ рѣкъ, текущихъ въ противоположенныя другъ другу страны свѣта. Бѣлый Набъ течетъ къ Югу, Егерь къ Востоку, а Тирингская Саале къ Сѣверу; Красный Майнъ произтекющій въ сей странѣ соединяется съ Бѣлымъ; соединенніе сихъ двухъ рѣкъ образуетъ рѣку Майнъ. Въ Южной части рѣка Пегницъ имѣетъ свои источники, кото-

рая близъ Нирнберга впадаетъ въ Редницъ. Западная страна сего Княжества состоитъ изъ плодородныхъ и хорошо обработанныхъ ровнинъ. Произведенія: ленъ и пенька, конопляное и льняное масло, хорошій рогатый скотъ; мѣдь, желѣзо, квасцы, купоросъ, поташъ и прекрасные роды мрамора. Господствующая вѣра Евангелическая.

Байрейтъ, при Красномъ Майнѣ, хорошо выстроенный главный городъ имѣетъ 850 дом. 10.000 жит. хорошія красильныя и фаянсовыя фабрики; жители обработываютъ мраморъ на разныя вещи.

Кулмбахъ, при Бѣломъ Майнѣ, древній главный городъ, имѣетъ 400 дом. 3000 жителей и кожевенныя фабрики — *Плассенбургъ*, горный замокъ, въ коемъ хранится Государственный Архивъ.

Гофъ, къ Востоку отъ Фихтельберга, при Саале, торговый городъ, имѣетъ 600 дом. и болѣе 6000 жит. хорошія нитяныя, шерстяныя и бумажныя фабрики,

Вунзиделъ, къ Югу отъ Гофа, на Сосновой горѣ, имѣетъ 300 дом. и 2600 жит. кои отправляютъ торгъ желѣзомъ, мѣдью, жестью и другими металлическими издѣліями, бумажными матеріями и полотномъ.

Ерлангенъ, при Редницѣ, правильно выстроенный красивый городъ, въ коемъ находится 870 дом. 9000 жит. Университетъ хорошія чулочныя, шляпныя, выбойчатыя и красильныя фабрики.

2) Преждебывшіе Имперскіе города:

Вейсенбургъ, на предѣлахъ Княжества Ейхштета, торговый городъ съ 6000 жителей.

Виндсгеймъ, имѣетъ 4500 жителей.

Динкелсбилъ, торговый городъ имѣетъ 6500 жителей.

3) Часть Окняженнаго Графства Геннебергскаго, принадлежавшая Ландграфу Гессенъ-Кассельскому, лежитъ по обѣимъ сторонамъ Верры близъ Тирингскихъ горъ въ гористой и песчаной, но мѣстами плодородной и многолюдной странѣ. Произведенія: лѣсъ, желѣзо, табакъ и соль, въ семъ Графствѣ находится множество бумажныхъ фабрикъ и пороховыхъ заводовъ.

Шмалкалденъ, содержитъ 1000 дом. и 6500 жит. имѣетъ желѣзные и стальные заводы и соловарню; производитъ значительную торговлю.

4) Нижнее Графство *Катценельнбогенъ*, при нижнемъ Рейнѣ, между Майнцомъ и Тріеромъ (6 квад. миль, 24.000 жит.) Произведенія: хлѣбъ, вино, лѣсъ и минеральные ключи.

Швалбахъ, (*Лангеншвалбахъ*) мѣстечко, въ коемъ находятся кислые ключи.

5) Графство *Ганау-Минценбергъ*, большая часть сего Графства лежитъ по правую сторону Майна (простирается на 22 квад. мили, имѣетъ 76.000 жит) страна плодородная, производитъ много хлѣба, вина, плодовъ, имѣетъ большіе лѣса, хорошіе рудники и соловарни.

Ганау, неподалеку Майна, въ который проведенъ каналъ, хорошо выстроенный главный городъ Графства, имѣетъ 1200 дом. и 12000 жит. шерстяныя, бумажныя, шелковыя, фарфоровыя и табашныя фабрики, производитъ пространный торгъ. Близъ онаго находится *Вильгелмсбадъ*. — *Гелнгаузенъ*, городъ съ 4000 жит. и хорошими виноградными садами.

6) Княжество (преждебывшее Епископство) *Фулда*, на границахъ преждебывшаго Франконскаго округа по обѣимъ сторонамъ рѣки Фулды, поверьхность онаго содержитъ 37 квад. миль, число жителей простирается до 90.000, ежегодный доходъ до 520.000 флориновъ. Въ сей гористой но плодородной странѣ находится много лѣса. *Произведенія*: рожь, ленъ, скотоводство, лѣсъ, соль, минеральные ключи и вино, имѣетъ также полотняныя и шерстяныя мануфактуры.

Фулда, при рѣкѣ сего же имени: главный городъ, имѣетъ 1600 дом. и 7000 жит. въ немъ находится Лицей, учрежденный на мѣсто преждебывшаго Университета, шерстяныя и полотняныя мануфактуры. *Брикенау*, въ коемъ находятся минеральные ключи.

7) Лежащее подлѣ Графства Равенсбергскаго преждебывшее Епископство *Минстеръ*. Сія страна имѣетъ многія степи, но мѣстами плодородна. *Произведенія*: ленъ и пенька, овцы, пчеловодство, лѣсъ и турфъ.

Въ мануфактурахъ дѣлается большею частію полотно. Здѣсь находится одинъ изъ важнѣйшихъ городовъ преждебывшаго Вестфальскаго округа.

Минстеръ, въ Южной части сей страны, неподалеку Емса, главный городъ, содержитъ 14.000 жит. производитъ значительную торговлю полотномъ, шерстью и иностранными товарами. Въ семъ городѣ заключенъ миръ, извѣстный подъ именемъ Вестфальскаго, который кончилъ 30 лѣтнюю войну.

Варендорфъ, къ Востоку отъ Минстера при Емсѣ, торговый городъ, извѣстный по хорошимъ полотнамъ въ немъ изготовляемымъ, имѣетъ 3700 жит.

Кесфельдъ, къ Западу отъ Минстера, также имѣетъ хорошія полотняныя фабрики.

8) Княжество *Ерфуртъ* въ Тирингенѣ, содержитъ 12 квад. миль, 42000 жит. страна плодородная, производитъ много плодовъ, овощей, сѣменъ и льну.

Ерфуртъ, большой, но не довольно населенный городъ, имѣетъ 3400 домовъ и 18000 жит. хорошія шерстяныя и кожевенныя фабрики. Въ семъ городѣ находится Университетъ, который однакожъ пришелъ въ упадокъ.

9) Графство *Марка* (содержитъ 45 квад. миль, 138.000 жит.) отдѣляется отъ Герцогства Клеве, преждебывшими Аббатствами Ессеномъ и Верденомъ и простираетсяся по обѣимъ сторонамъ рѣки Руръ

до Герцогства Вестфальскаго. *Произведенія*: желѣзо, галмей, соль и каменное уголье, хлѣбъ въ изобиліи, хорошее скотоводство. Жители занимаются изготовленіемъ разныхъ желѣзныхъ, стальныхъ и мѣдныхъ вещей, равнымъ образомъ дѣланіемъ полотенъ и суконъ.

Изерлонъ, лучшій городъ сего Графства имѣетъ 700 дом. 4500 жит. хорошія желѣзныя, шерстяныя и шелковыя фабрики. — *Гаммъ* при рѣкѣ Липпѣ хорошо выстроенный главный городъ, имѣетъ 500 дом. и 3000 жителей, *Сеестъ*, древній большой городъ, содержитъ 1200 дом. и 7700 жит.

Алтена, къ Югу отъ *Изерлона*, имѣетъ 600 дом. и 3000 жит., хорошія проволочныя фабрики. *Швелмъ* и *Гагенъ*, въ коихъ находятся фабрики.

10) Графства *Лингенъ* и *Текленбургъ* (15 квад. миль, 45000 жит.) Епископство Оснабрикъ отдѣляетъ сіи Графства отъ Миндена и Равенсберга; первое простирается до рѣки Емсъ. Почва земли по большей части песчана, въ Графствѣ Текленбургъ, лежащемъ къ Югу, растетъ много пеньки и льну; главныя мѣста сихъ Графствъ суть небольшіе города сего же имени, имѣющіе Академическія Гимназіи.

11) Княжество *Ферденъ*, Графства *Гойя* и *Дипголцъ*, лежащія вмѣстѣ, первое на Восточной сторонѣ рѣки Аллеръ впадающей въ Везеръ и при рѣкѣ Виммѣ, второе лежитъ отъ Аллера къ Западу по обѣ-

имѣ сторонамѣ Везера, и простирается до рѣки Гунте; третье находится по обѣимѣ сторонамѣ рѣки Гунте, начиная отѣ Диммерскаго озера; поверьхность ихѣ простирается до 78 квад. миль, число жит. до 120.000. Земли сіи лежатѣ вѣ ровной странѣ, содержащей много болотѣ и степей. Произведенія: ленѣ и пенька, табакѣ, хорошій рогатый скотѣ, лошади, овцы, гуси, пчеловодство; жители ткутѣ много полотна; господствующая вѣра Евангелическая.

Ферденѣ, при Аллерѣ, главный городѣ Княжества, имѣетѣ 500 дом. 4000 жит. Соборную церковь и Капитулѣ.

Ніенбургѣ, кѣ Югу отѣ Фердена, при Везерѣ, укрѣпленный городѣ, имѣетѣ 300 дом. и 2000 жит., главное мѣсто Графства Гойя.

12) Преждебывшій Имперскій городѣ *Дортмундѣ*, между Маркомѣ и Минстеромѣ, имѣетѣ 1200 дом. и 4000 жит.; округѣ принадлежащій кѣ сему городу содержитѣ 2 квад. мили, 2000 жит. доходы простираются до 18.000 флориновѣ, жители Евангелическаго исповѣданія.

13) *Княжество Каленбергѣ*, лежитѣ между бывшими верьхнимѣ Рейнскимѣ и Вестфальскимѣ округами. Рѣки Верра и Фулда соединяются вѣ сей области, Везерѣ и Лейне протекаютѣ по оной. Достопримѣчательныя горы суть Соллингѣ и Дейстерѣ; Южная часть сей страны плодородна. Произведенія: ленѣ, табакѣ, хмѣль, лѣсѣ, хорошее скотоводство. Изѣ числа

мануфактуръ въ семъ Княжествѣ находятся полотняныя, шерстяныя и бумажныя, также стекляныя и другія фабрики.

Ганноверъ, въ Сѣверной половинѣ при Лейнѣ, главный городъ, раздѣляется на старый и новый городъ и на предмѣстіе, содержитъ до 2200 дом. и до 20.000 жит. въ немъ находится замокъ, библіотека, памятникъ воздвигнутый Лейбницу, шелковыя, выбойчатыя, серебреныхъ и золотыхъ вещей фабрики и сахарный заводъ. *Герренгаузенъ* и *Маріенвердеръ*, въ коихъ находятся прекрасные сады.

Гамелнъ, въ Южной половинѣ при Лейнѣ, городъ съ крѣпостью, имѣетъ 650 дом. и до 6000 жит., хорошія шерстяныя и бумажныя фабрики; въ сей странѣ изготовляютъ множество глиняной посуды.

14) Княжество *Линебургъ* (или Целле), простирается отъ рѣки Лейны до Елбы, лежитъ въ странѣ ровной, имѣющей болоты и степи; судоходныя рѣки Аллеръ, Елменау и Елба протекаютъ оную; въ рѣку Аллеръ впадаетъ Лейне и Океръ. Произведенія: рогатый скотъ и овцы, рожь, ленъ, хмѣль, лѣсъ и соль въ большемъ количествѣ. Въ семъ Княжествѣ изготовляется множество полотенъ и шерстяныхъ матерій.

Целле, къ Сѣверу отъ Ганновера, при Аллерѣ, главный городъ, имѣетъ 1160 дом. и 8000 жит. разныя мануфактуры и про-

изводитъ значительный торгъ. Памятникъ Матильды.

Линебургъ, къ Сѣверо-востоку отъ Целле при рѣкѣ Елменау, прежній главный городъ, имѣетъ 2000 дом. и 12.000 жит. богатыя соловарни, извѣстныя каменоломни и дворянскую Академію; производитъ пространный торгъ.

Гаарбургъ къ Сѣверо-западу отъ Линебурга при рукавѣ Ельбы; торговый городъ имѣетъ 550 дом. 3800 жит., восковую бѣлильню, сахарныя и крахмальныя фабрики; производитъ торгъ лѣсомъ.

15) Герцогство *Саксен-Лавенбургъ* по правую сторону Ельбы, лежитъ частію по обѣимъ сторонамъ судоходной рѣки Штекеницъ, а частію между Ельбою и Ельдою. Произведенія: рожь, ленъ, скотъ и лѣсъ; въ семъ Герцогствѣ ткутъ полотна и изготовляютъ мѣдныя вещи.

Лавенбургъ, при Ельбѣ, торговый городъ съ 4000 жит. — *Рацебургъ*, хорошо выстроенный городъ, въ коемъ находится правленіе Герцогства.

16) Герцогство (преждеб: Архіепископство) *Бременъ*, окружено Княжествомъ Люнебургскимъ, рѣками Ельбою, Везеромъ и Сѣвернымъ моремъ; часть сего Герцогства лежитъ отдѣльно при рѣкѣ Гунтѣ. Рѣки: судоходная Езе или Осте и Швинге; страна низменная, мѣстами плодородна; имѣетъ большія болота какъ то, Дифельское болото. Отъ наводненій защищается

дорогими плотинами. Произведенія: рожь, скотъ, пенька и ленъ, рѣпное сѣмя и турфъ. Между устьемъ рѣки Осте и волостію Рицебиттелъ находится при устье рѣки Ельбы плодородная земля *Гаделнъ*, имѣющая собственное Правленіе.

Стаде, при Швингѣ, которая съ сего мѣста и до Ельбы дѣлается способною къ судоходству, главный Герцогства городъ, въ коемъ находится 800 дом. и 5000 жит. отправляетъ торговлю по Ельбѣ.

17) Часть Герцогства Мекленбургскаго и Княжество *Рацебургъ*. Княжество сіе получило свое наименованіе отъ города Рацебурга, лежащаго въ Сѣверо-восточной странѣ Герцогства Саксенъ-Лавенбургскаго (одна только область и Соборная церковь сего города принадлежитъ еще сему Княжеству.)

Стрелицъ (новый Стрелицъ) въ Восточной части Княжества, бывшій столичный городъ съ 4000 жит. *Ней-Бранденбургъ* хорошо выстроенный городъ съ 5000 жит.

III. Прускія земли.

Владѣнія Прускаго Короля въ Германіи прежде сего были разсѣяны въ разныхъ округахъ, но послѣ Тилзитскаго мира, чрезъ который Король лишился всѣхъ земель, лежащихъ между Ельбою и Рейномъ, остальныя его владѣнія находятся по правую сторону Ельбы, нѣкоторыя къ Югу, а нѣкоторыя къ Востоку отъ вышеупомянутыхъ

земель, къ которымъ должно причислить и Герцогство Силезію.

1) Маркграфство Бранденбургъ, лежитъ къ Сѣверу отъ Королевства Саксонскаго въ ровной странѣ, не имѣющей большихъ возвышенностей. Рѣки: въ Западной части течетъ Ельба, принимающая рѣку Гавелъ, которая вытекаетъ изъ Мекленбурга и соединяется близъ Берлина съ рѣкою Шпрее, выходящею изъ Лузаціи; въ Восточной части Одеръ, въ который впадаетъ рѣка Варте, вытекающая изъ Пруссіи; сія рѣка усиливается еще болѣе на Прусской границѣ рѣкою Нетце въ нее впадающею. Всѣ сіи рѣки способны къ судоходству и соединены между собою каналами. Гавелъ съ Одеромъ соединенъ *Финовымъ* каналомъ; Шпрее соединена съ Одеромъ по средство *рва Фридриха Вильгельма*. Такимъ образомъ соединена Ельба съ Одеромъ, слѣдовательно и Сѣверное море съ Восточнымъ. Сія страна имѣетъ множество озеръ, песчаныя, болотистыя, также и плодородныя мѣста; раченіемъ жителей песчаныя мѣста удобриваются, многія болота осушены и сдѣлались способны къ хлѣбопашеству. Произведенія: лѣсъ, въ особенности хорошій дубъ, рогатый скотъ, овцы, хмѣль, ленъ, табакъ и шелкъ. Шелковыя, полушелковыя, полотняныя, бумажныя, шерстяныя, желѣзныя и другія фабрики и мануфактуры находятся въ большемъ числѣ и добротою не уступаютъ иностран-

нымъ; почему и ввозъ многимъ иностраннымъ товарамъ запрещенъ; Марк-графство сіе состоитъ изъ двухъ частей, изъ Курмарка и Ней-марка.

1) *Курмаркъ* (447 квад. миль, 834.000 жит.) занимаетъ западную часть Марк-графства, начиная отъ Одера и раздѣляется опять на 4 Марка, на старый Маркъ, Пригницъ или передній Маркъ, на средній Маркъ и Укермаркъ.

а) *Средній Маркъ*, простирается къ Сѣверу чрезъ Финовъ каналъ до Мекленбурга, къ Востоку до рѣки Одеръ, къ Западу до рѣки Доссе: въ семъ мѣстѣ находятся выше упомянутые каналы; Гавелъ соединенъ посредствомъ канала съ Руппинскимъ озеромъ. Здѣсь добывается множество извести и находятся лучшія мануфактууы. Сюда причислены владѣнія *Шторковъ* и *Беесковъ*, лежащія на границахъ нижней Лузаціи.

Берлинъ, при рѣкѣ Шпрѣ, главный городъ Бранденбургскаго Марка и всѣхъ владѣній Прусскаго Короля, въ коемъ онъ самъ имѣетъ пребываніе; сей городъ принадлежитъ къ самымъ большимъ и лучшимъ Европейскимъ городамъ. Онъ имѣетъ въ окружности $2\frac{1}{4}$ мили, 7274 дома, и до 156.000 жит., не включая въ сіе число 25.000 человѣкъ войска. Онъ состоитъ изъ пяти городовъ или частей: изъ собственно такъ называемаго Берлина, изъ Кельна (на Шпрѣ) изъ Фридрихсвердера, изъ Доротеен-штадта или Ней-штата и изъ Фридрихштадта. Въ

семъ городѣ достойны примѣчанія: замокъ, въ коемъ находятся собранія рѣдкостей, Арсеналъ, Театръ, Библіотека, памятникъ великаго Курфирства, Вилгельмова площадь, на которой находятся статуи славнѣйшихъ Прусскихъ полководцевъ, звѣринецъ, Академіи наукъ и изящныхъ художествъ, и другія учебныя заведенія; Ассигнаціонный и Заемный Банки, которые въ другихъ городахъ имѣютъ подчиненные Банки. Здѣсь находятся главнѣйшія Бранденбургскія фабрики, какъ то: шелковыя, шерстяныя, бумажныя и полотняныя, также фарфоровые, табашные и сахарные заводы. Въ Берлинѣ дѣлаются лучшія кареты и другія издѣлія, коими жители производятъ пространный торгъ.

Спандау, при устьѣ рѣки Шпре, впадающей въ Гавелъ, крѣпость, имѣетъ 500 дом. 5000 жит. и большій оружейный заводъ.

Потсдамъ, къ Югу отъ Спандауа, при Гавелѣ, вторый столичный городъ, имѣетъ 1600 большею частію красивыхъ и великолѣпныхъ домовъ и 18000 жит., не включая войско, состоящее изъ 9000 человѣкъ; въ немъ находятся хорошія фабрики и мануфактуры. — *Сансуси*, и новый замокъ, мраморный дворецъ и новый домъ суть Королевскіе увеселительные замки.

Бранденбургъ, къ Западу отъ Потсдама, при Гавелѣ, отъ сего города вся область получила наименованіе, и потому онъ называется главнымъ городомъ; онъ раздѣляется

на двѣ части, на Алт-штатъ и Ней-штатъ, имѣетъ до 5000 дом. и 10.000 жит., хорошія шерстяныя, бумажныя и полотняныя фабрики, Соборную церковь и Капитулъ.

Ратенау, къ Сѣверо-западу отъ Бранденбурга при Гавелѣ, въ коемъ находится болѣе 500 дом., до 4000 жит. канифасная мануфактура и памятникъ воздвигнутый любви къ отечеству.

Руппинъ, (Ней-Руппинъ для различія отъ города Алт-Руппина) къ Сѣверу отъ Бранденбурга при Озерѣ, красивый, правильно выстроенный городъ имѣетъ 770 дом. 4500 жителей и суконную фабрику.

Рейнсбергъ, къ Сѣверу отъ Руппина, на предѣлахъ Мекленбурга, хорошо выстроенный городъ, имѣетъ 200 дом. 1800 жит., извѣстенъ по пребыванію въ ономъ Фридриха II, и Принца Гейнриха.

Нейштатъ - Еберсвалде, къ Востоку отъ Руппина, при Финовомъ каналѣ, имѣетъ 300 дом. и 3000 жит. въ семъ городѣ находится много кузнечныхъ мастеровъ, изготовляющихъ ножи, ножницы и другія желѣзныя и стальныя издѣлія въ большемъ количествѣ, также заводъ для дѣланіи цементной мѣди. *Фрейенвальде*, въ коемъ находится 300 дом. 2000 жит., минеральный ключь и важные квасцовые заводы.

Франкфуртъ при *Одерѣ*, къ Югу отъ Нейштата, содержитъ 1300 дом. и 10.000 жит., имѣетъ Университетъ и разныя фабрики, производитъ выгодный торгъ

льнянымъ сѣменемъ; въ семъ городѣ бываютъ годовыя торжища.

b) *Передній Маркъ* или *Пригницъ*, къ Западу отъ средняго Марка, между симъ Маркомъ, Ельбою и Мекленбургомъ. Посреди онаго протекаетъ рѣка Степеницъ, впадающая въ Ельбу.

Перлебергъ, главный городъ, имѣетъ 500 дом. и 2800 жит. производитъ торгъ льномъ.

c) *Алтмаркъ*, присоединенъ къ Королевству Вестфальскому.

d) *Укермаркъ*, къ Сѣверу отъ средняго Марка между симъ Маркомъ, Одеромъ, Помераніею и Мекленбургомъ, около озера и рѣки Икеръ, изъ коихъ послѣдняя впадаетъ въ Фришгафъ, плодороднѣйшая область Марка. Произведенія: рожъ и табакъ, имѣетъ хорошее скотоводство.

Пренцловъ, главный городъ при рѣкѣ Укерѣ, имѣетъ 900 дом. 7000 жит. и суконныя фабрики, производитъ пространный торгъ естественными произведеніями сей страны.

Шветъ къ Юго-востоку отъ Пренцлова при Одерѣ, хорошо выстроенный прежде бывшій столичный городъ младшей Королевской линіи, имѣетъ 300 дом. 3600 жит. и табашныя фабрики.

2) *Ней-Маркъ* (новый Маркъ) (206 квад. миль, 317.000 жит.) лежитъ къ Востоку отъ Кур-Марка по правую сторону Одера, и по обѣимъ сторонамъ рѣки Варты, которая въ семъ мѣстѣ принимаетъ рѣку

Нѣмце; въ сію же рѣку впадаетъ Драге, текущая изъ Сѣверной страны, имѣетъ отчасти песчаную, отчасти же плодородную почву земли.

Кистринъ, при впаденіа рѣки Варты въ Одеръ, главный и укрѣпленный городъ, имѣетъ 700 дом. и 5000 жит.

Ландсбергъ, при Вартѣ, хорошо выстроенный торговый городъ, имѣетъ 800 домовъ, 6000 жит. и хорошія мануфактуры, производитъ торгъ шерстью и хлѣбомъ.

Кроссенъ, къ Югу отъ Ландсберга, на лѣвомъ берегу Одера, преждебывшій главный городъ Герцогства сего же имени, имѣетъ 550 дом. 3300 жит. хорошія суконныя фабрики и виноградные сады.

Циллихау, къ Востоку отъ Кроссена на границахъ Пруссіи, имѣетъ 800 дом. 5000 жит., хорошія суконныя и шерстяныя фабрики, отправляетъ хорошій торгъ въ Германію, Польшу и Италію.

Герцогство Померанія.

Лежитъ къ Сѣверу отъ Бранденбургскаго марка и занимаетъ весь Верьхнесаксонскій берегъ Восточнаго моря (576 квад. миль съ 630.000 жит.) За изключеніемъ нѣкоторыхъ маловажныхъ возвышенностей страна сія вообще низменна и ровна. *Воды*: *Одеръ* протекаетъ посреди сего Герцогства, принимаетъ съ правой стороны выпекающую

изъ Новаго Марка судоходную рѣку *Ину* и впадаетъ въ *Фришгафъ*, который соединенъ съ Восточнымъ моремъ тремя проливами, *Дивеновскимъ* въ Восточной сторонѣ, *Швинскимъ* по срединѣ и *Пеенскимъ* въ Западной сторонѣ; сіи проливы находятся между твердою землею и островами *Воллиномъ* (въ Восточной) и *Узедомомъ* (въ Западной сторонѣ). По правую сторону Одера впадаетъ въ Восточное морѣ рѣка *Перзанте*, а далѣе судоходная рѣка *Виллеръ*; по лѣвую же сторону Одера впадаетъ въ Фришгафъ рѣка *Укеръ* и рѣка *Пеене*, которая дѣлается судоходною отъ соединенія ея съ *Требелемъ* въ Сѣверной и съ *Толленскимъ Озеромъ* въ Южной сторонѣ. Въ семъ Герцогствѣ находится много озеръ. По всему морскому берегу обрѣтаются только двѣ гавани, *Швинеминде* на островѣ Узедомѣ и *Колбергъ*, противу Бранденбургскаго марка. Въ сей странѣ воздухъ суровѣе и погода менѣе постоянна; почва земли отчасти песчана и камениста, а отчасти жирна и плодородна. Произведенія: хлѣбъ въ изобиліи, хорошее скотоводство, лѣсъ въ особенности дубовый, желѣзо и янтарь. Рѣка Одеръ раздѣляетъ сіе Герцогство на переднюю и на заднюю Померанію. Часть первой и вся вторая принадлежитъ Королю Прусскому (506 квад. миль съ 514.000 жителей) другая половина передней Помераніи (содержащая 70 квад. миль и 116.000 жит) принадлежитъ Швеціи.

1) *Передняя Померанія*, простирается отъ Одера по лѣвую его сторону до Восточнаго моря.

Часть принадлежащая Пруссіи, лежитъ между Одерсмъ и рѣкою Пеене, отдѣляющею оную отъ Шведской Помераніи, и заключаетъ въ себѣ острова *Узедомъ* и *Воллинъ*.

Штеттинъ, при Одерѣ, главный, хорошо выстроенный и укрѣпленный городъ Прусской Помераніи, содержитъ 1600 дом. и 18000 жит. имѣетъ многія шерстяныя и бумажныя мануфактуры, корабельную верфь, фабрику для дѣланія якорей, производитъ важный торгъ и составляетъ главное торговое мѣсто для всѣхъ областей, лежащихъ близъ рѣки Одера (*Швинеминде.*) Памятникъ Фридриха II.

Пазевалкъ, къ Западу отъ Штеттина, при рѣкѣ Укерѣ, которая съ сего мѣста дѣлается способною къ судоходству, содержитъ болѣе 500 дом. и 3000 жит. отправляетъ значительный торгъ.

Анкламъ, къ Сѣверу отъ Пазевалка при рѣкѣ Пеенѣ, неподалеку впаденія оной въ Фришгафъ, содержитъ 500 домовъ, 4000 жит, имѣетъ полотняныя и кожевенныя фабрики и отправляетъ хорошій торгъ.

Демминъ, къ Западу отъ Анклама, при соединеніи рѣки Пеены съ Требелемъ и съ Толленскимъ озеромъ, въ семъ городѣ находится 400 домовъ и 3000 жит. коимъ

помянутыя рѣки способствуютъ къ отправленію выгоднаго торга.

Шведская Померанія находится между рѣкою Пеене и Восточнымъ моремъ и состоитъ изъ плодороднаго острова Ригена.

Штральзундъ при проливѣ, между матерою землею и островомъ Ригеномъ, главный и укрѣпленный городъ, имѣетъ 1500 домовъ и 11.000 жит. шерстяныя и полотняныя мануфактуры, производитъ морской торгъ.

Бартъ къ Западу отъ Штральзунда, при заливѣ Восточнаго моря, имѣетъ 500 дом. и 3000 жит. и приморскую гавань.

Грейфсвальде, къ Югу отъ Штральзунда, неподалеку Восточнаго моря, имѣетъ 800 дом. и 5800 жит. Университетъ, и хорошую гавань, производитъ морской торгъ.

Волгастъ, къ Востоку отъ Грейфсвалда при устьѣ рѣки Пеены, имѣетъ 550 дом. 3500 жит. гавань и корабельную верфь, производитъ важный морской торгъ.

2) *Задняя Померанія* простирается отъ рѣки Одера вправо до крайнихъ предѣловъ сего Герцогства, содержитъ: Княжество (преждебывшее Епископство) *Каммин*ъ, древнія Герцогства *Кассубенъ* и *Венденъ*, также въ нѣкоторомъ отношеніи къ оной принадлежатъ владѣнія *Лауенбургъ* и *Битовъ*, лежащія между Пруссіею и Помераніею.

Старгардъ, къ Востоку отъ Штеттина при рѣкѣ Инѣ, содержитъ 1000 дом. и 6000 жит. имѣетъ шерстяныя, полотняныя и

шляпныя фабрики; сей городъ лежитъ въ весьма плодородной странѣ.

*Каммин*ъ, къ Сѣверу отъ Старгарда, близъ Дивенова, содержитъ 1800 жит. въ немъ находится Соборная церковь и капитулъ преждебывшаго Епископства.

*Колберг*ъ, къ Востоку отъ Каммина при устьѣ рѣки Персанты, которая въ семъ мѣстѣ образуетъ гавань, укрѣпленный городъ имѣетъ 800 дом. и 4500 жит. шерстяныя фабрики, соловарню. и отправляетъ значительный торгъ.

*Белгард*ъ равнымъ образомъ при рѣкѣ Персантѣ, имѣетъ 350 дом. и 1800 жит. производитъ выгодный торгъ лошадьми.

*Кеслин*ъ, къ Востоку отъ Колберга, хорошо выстроенный городъ, имѣетъ болѣе 600 дом. и 3400 жит. нѣсколько мануфактуръ и памятникъ.

Ригенвальде, къ Сѣверу отъ Кеслина, при Випперѣ, имѣетъ 500 домовъ, 2400 жит. полотняную и парусинную фабрику, производитъ значительный торгъ.

Столпе, къ Востоку отъ Ригенвалда (при рѣкѣ сего же имени, которая съ сего мѣста до впаденія ея въ морѣ способна къ судоходству) имѣетъ 600 дом. до 4000 жит. и Кадетскую школу, отправляетъ хорошій морской торгъ. Жители сего города обработываютъ большую часть янтаря, собираемаго у береговъ Восточнаго моря, такжѣ ткутъ сукна и полотна.

Герцогство Силезїя.

Лежитъ къ Востоку отъ Богеміи и Моравіи по обѣимъ сторонамъ Одера, начиная отъ источниковъ его до Бранденбургскаго Марка; а съ другихъ сторонъ граничитъ съ Пруссіею, Галлиціею и Венгріею. *Горы*: отъ Богеміи, Моравіи и Венгріи отдѣляется *Судетами*, которыхъ высочайшія части на *Исполинскихъ горахъ* принадлежатъ къ Силезіи. Самая большая возвышенность всего хребта есть *Шнеколле*, при подошвѣ коей находятся источники рѣки Ельбы. Отдѣльно отъ сего кряжа лежитъ *Цобтенбергъ*. На границахъ Венгріи, куда изъ Силезіи ведетъ только одна дорога чрезъ *Яблунку*, начинаются Карпатскія горы. Къ Лузаціи, Пруссіи, Галлиціи и къ Бранденбургскому Марку страна сія ровна и открыта. *Рѣки*: главнѣйшая рѣка есть *Одеръ*, который собственно произтекаетъ въ Моравіи, но вскорѣ вступаетъ въ Силезію и дѣлается судоходнымъ. Онъ принимаетъ съ начала рѣку *Оплу*, текущую отъ Сѣвера къ Югу, потомъ рѣку *Нейссу*, а далѣе рѣку *Кацбахъ*; рѣка *Боберъ*, произтекаетъ въ Исполинскихъ горахъ и продолжая путь отъ Одера къ Западу наконецъ съ онымъ соединяется въ Ней-Маркѣ при городѣ Кроссенѣ, принявши напередъ въ Силезіи рѣку *Квейссу*; *Висла* имѣетъ свои источнички въ Южной сторонѣ Карпатскихъ горъ, и течетъ въ Галицію. Гористыя страны сего Герцог-

ства имѣютъ холодный, но весьма здородый воздухъ, ровныя и низменныя мѣста гораздо теплѣе, но содержутъ болота и степи въ особенности лежащія по правую сторону Одера. Большая часть сей земли плодородна, хорошо обработана и многолюдна. *Произведенія:* ленъ находится въ изобиліи, пенька, рожъ, вейдъ и краппъ, табакъ, хмѣль, вино, дубовый и другіе лѣса, овцы, доставляющія хорошую шерсть, и много полезныхъ изкопаемыхъ. Изъ числа *мануфактуръ* достопримѣчательнѣйшія суть полотняныя, суконныя и шерстяныя; сверьхъ сего въ семъ Герцогствѣ находятся красильныя, кожевенныя и желѣзныя фабрики, стекляные заводы и бѣлильни. На сей промышленности жителей основана пространная торговля Силезіи. Она раздѣляется на разныя Княжества и владѣнія, имѣющія своихъ владѣльцовъ кои подчинены посредственно или непосредственно Государственному правительству. Жители разнаго исповѣданія. *Величина:* 766 квадратныхъ миль. Въ Прусской Силезіи находится болѣе 2 милліоновъ жителей, она раздѣляется на верьхнюю, и нижнюю. Небольшая часть Силезіи (содержащая 83 квад. миль, 286.000 жит.) принадлежитъ Австріи.

Часть *Верьхней Силезіи*, принадлежащая Пруссіи содержитъ непосредственныя *Княжества Оппелнъ*, *Ратиборъ* и *Минстербергъ*; часть Княжествъ *Троппавы* и *Егерндорфа*, *область Катшеръ* (принадлежащую

Архіепископу Олмуцкому) владѣнія *Плессъ* (принадлежащее Принцу Ангальтъ-Кетенскому) и *Бейтенъ* (принадлежащее Графу Генкелу фонъ Доннер-Марку) и 2 малыя владѣнія.

Ратиборъ, къ Востоку отъ Егерндорфа при Одерѣ, который здѣсь дѣлается судоходнымъ, хорошо выстроенный городъ, имѣетъ 400 дом. и 3000 жит., полотняныя и шерстяныя мануфактуры.

Оппелнъ, къ Сѣверу отъ Ратибора при Одерѣ имѣетъ 350 дом. и 3000 жит. винокурни полотняныя и кожевенныя фабрики.

Нейсъ, къ Западу отъ Оппелна, при рѣкѣ Нейссѣ, хорошо выстроенный и укрѣпленный городъ, содержитъ 550 дом. 9000 жит. производитъ выгодный торгъ хлѣбомъ и льномъ.

Нижняя Силезія, содержитъ непосредственно отъ Государства зависящія *Княжества Бреславъ*, *Бригъ*, *Швейдницъ*, *Волавъ*, *Лигницъ*, *Яуеръ* и *Глогавъ*; посредственныя, зависящія отъ владѣльцовъ, *Княжества*: *Саганъ* (принадлежащее Герцогу Курляндскому) *Рейссъ* за изключеніемъ малой части (принадлежащее Епископу Бреславскому) *Елсъ* (принадлежащее Герцогу Брауншвейгскому) *Каролатъ* (принадлежащее Князю Каролатъ-Шенейхскому) и *Траxенбергъ* (принадлежащее Графу Шенборнскому); *владѣнія Вартенбергъ*, (принадлежащее Герцогу Курляндскому) *Гошицъ* (принадлежащее Графу Рейхенбахскому) и *Миличъ* (принадлежащее Графу Малцан-

скому) и 3 малыя владѣнія. Сверьхъ сего къ нижней Силезіи причисляется *Графство Глацъ*, лежащее между Богеміею и Моравіею.

Бреславъ, главный, пространный, хорошо выстроенный и укрѣпленный городъ нижней Силезіи, лежитъ посреди оной при рѣкѣ Одерѣ, имѣетъ въ окружности 2 мили, 3300 дом. 54.000 жит. (не включая 10.000 человѣкъ войска) въ немъ находится Католическій Университетъ, многія шерстяныя, бумажныя и шелковыя мануфактуры, игольная и стальная фабрика, Банкъ для размѣна векселей. Сей городъ составляетъ средоточіе всей торговли Силезіи, и потому причисляется къ важнѣйшимъ торговымъ мѣстамъ Германіи.

Бригъ, къ Юго-востоку отъ Бреслава, при Одерѣ, хорошо выстроенный городъ, имѣетъ 640 дом. и 8000 жит. суконныя и полотняныя мануфактуры, производитъ торгъ лошадьми и быками.

Швейдницъ, къ Юго-востоку отъ Бреслава неподалеку Цобтенберга, красивый и хорошо укрѣпленный городъ, имѣетъ 660 дом. 8000 жит. шерстяныя и кожевенныя мануфак- туры.

Ландесгутъ, къ Западу отъ Швейдница при Боберѣ, имѣетъ 500 дом. 3000 жит. производитъ важный торгъ полотномъ.

Шмидебергъ, къ Сѣверо-западу отъ Ландесгута на Исполинскихъ горахъ, построенъ въ видѣ деревни, имѣетъ 560 дом. 3800 жит. въ немъ изготовляется полотно и краше-

нина, шелковыя и полушелковыя матеріи и многія желѣзныя издѣлія, производитъ выгодный торгъ полотномъ.

Гиршбергъ, къ Сѣверу отъ Шмидеберга у подножія горы, красивый городъ, имѣетъ 900 дом., болѣе 6000 жит., въ немъ находятся хорошія бѣлильни, полотняныя и ситцовыя фабрики, отправляетъ сими товарами выгодный и пространный торгъ — *Вармбруннъ*, въ коемъ находятся теплые ключи, фабрики для шлифованія стекла и камней и полотняныя мануфактуры.

Грейфенбергъ, къ Сѣверо-западу отъ Гиршберга при Квейссѣ на границахъ Лузаціи, имѣетъ 400 дом. 2500 жит.; въ семъ городѣ изготовляются лучшія полотна.

Саганъ, къ Сѣверу отъ Грейфенберга на предѣлахъ Лузаціи, имѣетъ 560 дом. 5000 жит., суконныя мануфактуры, производитъ торгъ шерстью и хлѣбомъ.

Гринбергъ, къ Сѣверо-востоку отъ Сагана на границахъ Марка, хорошо выстроенный городъ, имѣетъ 1000 дом. и 8000 жит. важную суконную мануфактуру и хорошіе виноградные сады.

Гросъ-Глогау, къ Юго-востоку отъ Гринберга при Одерѣ, хорошо выстроенный и сильно укрѣпленный городъ, имѣетъ 880 дом. 10.000 жит. и нѣсколько мануфактуръ.

Лигницъ, къ Югу отъ Грос-Глогауа при Кацбахѣ, хорошо выстроенный городъ, имѣетъ 750 дом. 7000 жит., суконныя ману-

фактуры и дворянскую Академію, производитъ торгъ хлѣбомъ.

Голдбергъ, къ Юго-западу отъ Лигница, при Кацбахѣ, имѣетъ 700 дом. 6000 жит. суконныя мануфактуры, въ коихъ дѣлается весьма тонкое сукно.

Елсъ, къ Востоку отъ Бреслава, имѣетъ 450 дом. 4000 жит., и нѣсколько мануфактуръ; въ семъ городѣ младшая линія Герцоговъ Брауншвейгскихъ имѣетъ пребываніе.

Глацъ, къ Югу отъ Швейдница, главный городъ и важная крѣпость Графства сего же именни, лежитъ въ гористой странѣ, имѣетъ 900 дом. и 7000 жит.

Примѣчаніе. Поверьхность Прусскихъ земель простирается до 2960 квад. миль, а число жителей до 5.673.555.

(IV) Австрїйскія земли.

Нижняя Австрія или Ерц-Герцогство Австрійское (содержитъ 586 квад. миль, 1.746.000 жит.) Достопримѣчательнѣйшія горы суть: *Каленбергъ*, отрасль Алпійскихъ горъ, простирающійся отъ Юга до Дуная, отъ сей горы происходятъ Вѣнскія горы; и Богемскія горы. Главная рѣка есть *Дунай*, съ которымъ соединяются рѣки *Инъ* и *Залца*, *Траунъ*, *Енсъ*, и пограничная рѣка Венгріи *Морава* или *Мархъ*. Изъ числа озеръ, главнѣйшія суть *Аллерское* и *Траунское*. Ни-

жняя Австрія рѣкою Енцомъ раздѣляется въ Южной странѣ Дуная на двѣ части, на лежащую *выше Енца* и на часть лежащую *ниже Енца*; раздѣленіе продолжается и въ Сѣверной странѣ Дуная опредѣленными границами. Нижняя Австрія есть одна изъ теплѣйшихъ странъ Германіи, земля хорошо обработана въ особенности часть лежащая ниже Енца. Главнѣйшія произведенія суть: вино и шафранъ; хлѣба и скота для продовольствія недостаточно. Изъ числа минераловъ ломается прекрасный мраморъ и алебастръ, жерновый камень и соль. Въ ней находятся многія фабрики и мануфактуры разнаго рода; достопримѣчательнѣйшія суть шерстяныя, бумажныя, полотняныя, желѣзныя и другія металлическія.

Вѣна, при рѣчкѣ Віенны, гдѣ оная впадаетъ въ Дунай, главный городъ Австріи и всѣхъ Австрійскихъ владѣній, столица Императора, величайшій, многолюднѣйшій городъ Германіи, имѣетъ 32 предмѣстія и составляетъ средоточіе Австрійской торговли. Сей городъ имѣетъ въ окружности $3\frac{1}{2}$ мили, 6300 дом. въ числѣ коихъ находятся огромныя зданія, болѣе 270.000 жит. и до 12000 человѣкъ войска. Въ семъ городѣ достоины примѣчанія: Императорскій замокъ, въ коемъ находятся драгоцѣнныя собранія, въ особенности важнѣйшая въ Европѣ библіотека; Архіепископская Соборная церковь во имя св. Стефана съ высокою колокольнею и большимъ колоколомъ; Белведеръ съ

превозходною галлереею живописныхъ картинъ; многія великолѣпныя чертоги; Аугартенъ и Пратеръ. Древній Университетъ, Академія художествъ и многія общеполезныя заведенія. Здѣсь приготовляется славный фарфоръ, изъ мануфактуръ преимущественнѣйшія суть шелковыя и бумажныя; также находятся фабрики галлантерейныхъ вещей, красильныя и музыкальныхъ инструментовъ. Важная торговля сего города простирается до Турціи и Россіи; по сей причинѣ въ ономъ имѣютъ пребываніе много Турокъ, Грековъ и Армянъ — *Шенбруннъ* и *Лаксенбургъ* Императорскіе увеселительные замки.

Баденъ, къ Югу отъ Вѣны, извѣстенъ по теплымъ своимъ ключамъ, имѣетъ 2000 жит.

Нейштатъ, или Вѣнскій Нейштатъ, къ Югу отъ Бадена, хорошо выстроенный городъ, имѣетъ 5000 жит. военное училище и фабрику, въ коей изготовляется чугунная посуда; близъ сего города лежитъ *Наделбургъ*, въ коемъ находятся игольная фабрика и фабрика для дѣланія цементной мѣди.

Линцъ, при Дунаѣ, главный, красивый и многолюдной городъ въ части лежащей выше Енца, имѣетъ 17.000 жит. и производитъ значительный торгъ.

Енсъ, хорошо выстроенный городъ, близъ впаденія Енса въ Дунай, имѣетъ 4400 жит.

Внутренняя Австрія.

Внутренняя Австрія состоитъ изъ Герцогствъ *Штейер - Марка* или *Штиріи*, *Крайна* или *Карніоліи* и *Каринтіи*, изъ Австрійской *Истріи*, *Тріестской* окружности и *Фріуля* (содержитъ 967 квад. миль и 1.800.000 жителей.)

1) *Штирія*, къ Югу отъ Австріи лежитъ въ возвышенной и суровой странѣ, особливо же Западная или верьхняя Штирія весьма гориста, но плодородна и раченіемъ жителей довольно хорошо обработана. Горы: *Грмингъ* и *Шеклъ*. На горахъ водятся дикія козы, медвѣди и волки. Рѣка *Муръ* протекаетъ сію страну вдоль по всему простиранію, далѣе къ Югу течетъ рѣка *Драу*, и еще далѣе на границахъ рѣка *Зау*. Важнѣйшее произведеніе есть желѣзо, изъ котораго дѣлается лучшая сталь; сія послѣдняя вывозится частію необработанная, а частію въ разныхъ издѣліяхъ, въ особенности косы отправляются въ Турцію, Россію и Италію; сверьхъ сего въ сей области находятся и другіе минераллы, хорошее скотоводство, стекляные заводы, полотняныя и шерстяныя фабрики.

Грецъ (*Грайцъ*) при судоходной рѣкѣ *Мурѣ*, главный, пространный, многолюдный, и одинъ изъ лучшихъ городовъ Австрійскихъ областей, имѣетъ 2600 дом. 40 000 жит. важную желѣзную, стальную и выбой-

чатую фабрику, издѣліями коихъ производится выгодный торгъ.

2) *Каринтія*, къ Югу отъ верьхней Штиріи и Залцбурга. Верьхняя Каринтія (составляющая Западную часть) весьма гориста и лѣсиста; нижняя Каринтія плодороднѣе и состоитъ изъ ровнинъ; *Юлискія Аллы* отдѣляютъ оную отъ Италіи; а гора *Лоиблъ* отъ верьхней Карніоліи. На горахъ водятся дикія козы и медвѣди. Рѣка *Драу* и многія озера. Желѣзо и свинецъ суть главнѣйшія произведенія, которыя обработываются на фабрикахъ: Карніольскую сталь, Англичане употребляютъ на тончайшія свои издѣлія.

Клагенфуртъ, близъ Вертскаго озера, хорошо выстроенный городъ, имѣетъ 10.000 жит. хорошую суконную мануфактуру, въ коей обработывается Испанская шерсть, фабрику для дѣланія свинцовыхъ бѣлилъ и нѣкоторыя другія мануфактуры.

3) *Крайнъ*, къ Югу отъ Штиріи и Каринтіи, гористая страна, въ коей находится множество снѣжныхъ горъ, въ особенности въ верьхнемъ Крайнѣ *Карнскія Аллы* (Бирнбаумскій Валдъ) отдѣляютъ сіе Герцогство отъ Фріуля; а *Лоиблъ*, чрезъ который ведетъ достопримѣчательная дорога, отъ Каринтіи. Орлиные горы и пещеры. Здѣсь течетъ рѣка *Зау* и пограничная рѣка *Кулла*. Сюда же принадлежитъ извѣстное *Циркницкое озеро*, въ которомъ въ одномъ году можно ловить рыбу, ѣздить на хоту, косить сѣно и со-

бирать жатву. Произведенія: хорошее скотоводство (лошади, годныя въ тяжелую работу), плодородныя поля приносятъ двойную жатву, превозходные плоды. Желѣзо и ленъ суть главнѣйшія произведенія. Желѣзо, полотно, нитки и кружева, шерстяные товары, кожи, деревянныя издѣлія, медъ и возкъ, древесные плоды, лошади и рогатый скотъ вывозятся въ большемъ количествѣ. Къ Карніоліи принадлежитъ также часть Истріи (Гистеррейха), острова, находящагося въ Адріатическомъ морѣ между Италіею и Венгріею. Сей островъ изобилуетъ виномъ, деревяннымъ масломъ, хлѣбомъ и хорошими плодами.

Лайбахъ, при судоходной рѣкѣ сего же имени, который неподалеку отъ сего города впадаетъ въ судоходную рѣку Зау, главный, хорошо выстроенный городъ, имѣетъ 20.000 жит. хорошую шерстяную мануфактуру и кожевенныя фабрики, производитъ значительный торгъ какъ своими, такъ и иностранными товарами.

4) *Тріестская* окружность, содержитъ такъ называемый *Литоралъ* или весь Нѣмецкой берегъ Адріатическаго моря, который имѣетъ много хорошихъ гаваней, изъ числа коихъ въ отвращеніе запрещенной торговли открыты для мореходцевъ только тѣ, въ коихъ находятся таможни; прочія же заперты (таковая гавань называется Порто-Морто).

Тріестъ, при Адріатическомъ морѣ, важный торговый городъ имѣетъ 32.000 жит. съ вольною гаванью, въ которую ежегодно приходитъ до 500 большихъ кораблей, а вообще до 6000 судовъ. Городъ сей (и Сентъ Фейтъ въ Венгріи) составляютъ средоточіе торговли между Австріею и другими Нѣмецкими землями, лежащими при Средиземномъ морѣ, въ особенности Леванпомъ. Прежде сего отправлялись отсюда корабли подъ флагомъ Римскаго Императора въ Остъ-Индію; въ семъ городѣ находятся сахарные заводы и многія другія фабрики.

5) *Фріуль* или соединенныя *окняженныя Графства Герцъ и Градишка*, лежитъ между Крайномъ и Италіею въ гористой странѣ; главнѣйшее произведеніе есть ртуть; сверхъ сего вино и шелкъ.

Герцъ, главный и многолюдный городъ, имѣетъ 12.000 жит., въ немъ выдѣлывается множество кожъ, въ особенности Кордуанъ.—*Градишка* укрѣпленный городокъ. Аквилея, въ коемъ находятся остатки древнихъ строеній.

Идрія, къ Сѣверо-востоку отъ Герца, городокъ выстроенный на подобіе деревни, въ коемъ находятся богатѣйшія въ Европѣ ртутные рудники, приносящіе ежегодно до 1200 центнеровъ ртути и киновари. Большая часть оной вывозится въ Амстердамъ, гдѣ далѣе обработывается и въ Америку на Испанскіе золотые рудники для амалгамированія.

Княжество Залцбургъ (преждебывшее Архіепископство). Величина: отъ 170 до 180 квад. миль, число жителей простирается до 200.000, а ежегодный доходъ до милліона гульденовъ. Страна сія весьма гориста и имѣетъ глубокія долины. Самая большая долина есть та, чрезъ которую протекаетъ рѣка Залца, главнѣйшая въ сей области; самое большее озеро есть *Аберское*. На горахъ находятся прекрасные пажити, разные дикіе звѣри, въ числѣ коихъ есть и серны. Произведенія: соль, рогатый скотъ и лошади, золото, серебро и свинецъ, мѣдъ и желѣзо, изъ коихъ дѣлается много желтой мѣди и стали, и многіе другіе минераллы. Въ семъ Княжествѣ изготовляютъ толстое сукно и полотна, въ замѣнъ сихъ товаровъ оно получаетъ хлѣбъ и другія нужныя вещи большею частію изъ Баваріи, которая имѣетъ въ своихъ рукахъ всю торговлю Залцбургскаго Княжества; вѣра Католическая, послѣдователи Евангелическаго исповѣданія въ 1732 году всѣ изгнаны. Сія страна укрѣплена самою природою, всѣ земледѣльцы вооружены и суть искусные стрѣлки.

Залцбургъ, при рѣкѣ Залцѣ, главный, пространный и хорошо выстроенный городъ, имѣетъ 18.000 жит. въ семъ городѣ достопримѣчательны Гогензалцбургъ, укрѣпленный замокъ, каѳедральная церковь, Университетъ, и подземельная улица; онъ производитъ выгодный торгъ.

Галлейнъ, къ Югу отъ Залцбурга, при Залцѣ, которая здѣсь дѣлается судоходною, въ семъ городѣ находятся богатѣйшія соловарни, въ близъ лежащей высокой горѣ, наполненной окаменелостями, вырубаются большія пространства, наполняются пресною водою и закрываются, по прошествіи нѣкотораго времени разсолъ спускается, изъ коего вывариваютъ ежегодно до 300.000 центнеровъ соли.

Примѣчаніе. У подножія высочайшей Залцбургской горы, на границахъ Тироля находится извѣстное по золотымъ серебренымъ и свинцовымъ своимъ рудникамъ, торговое мѣстечко *Гаштейнъ*.

Княжество (прежде бывшее окняженное Протопопство) *Берхтолсгаденъ* или *Берхтесгаденъ*, къ Югу отъ Рейхенгалла, большею частію окружено Княжествомъ Залцбургскимъ, содержитъ 10 квад. миль и до 20.000 жителей, приноситъ ежегоднаго дохода до 180.000 флориновъ. Страна сія весьма гориста, содержитъ много озеръ и имѣетъ богатыя соловарни. Прилѣжные жители дѣлаютъ многія искуственныя вещи изъ дерева и костей, коими производятъ торгъ.

Берхтолсгаденъ, главное мѣсто, въ коемъ находится до 3000 жит.

Къ Австрійской державѣ принадлежатъ сверхъ сего еще слѣдующія земли:

Въ Германіи: 1) Королевство Богемія.
2) Маркграфство Моравія.
3) Часть Силезіи.

Внѣ Германіи: 1) Венгрія.
2) Королевства: Восточная и Западная Галлиція.

Примѣчаніе: Величина всѣхъ Австрійскихъ земель простирается до 10.000 квад. миль, число жителей до 120 милліоновъ, доходы до 100 милліоновъ гульденовъ (по другому вычисленію поверьхность полагается въ 11.000 квадратныхъ миль, число жителей въ 23½ милліона и 103 милліоновъ ежегоднаго дохода и до 1200 милліоновъ гульденовъ долговъ). Военная сила состоитъ изъ 300.000 человѣкъ; послѣ отдачи Венеціанскихъ кораблей Королевству Италіи, у Австріи не осталось морской силы.

I. Королевство Богемія.

Лежитъ къ Востоку отъ Баваріи и Франконіи къ Югу отъ верьхней Саксоніи, отъ первой отдѣляется *Богемскими горами* (Богемскимъ валдомъ) отъ второй *Фихтелбергомъ*, а отъ послѣдней *Ерцгебиргомъ* или Рудными горами; она и съ прочихъ сторонъ окружена высокими горами, съ Восточной стороны *Судетами* и *Исполинскими горами*; а съ Южной стороны *Моравскими горами*. Земля сія имѣетъ высокое мѣстоположеніе. Богемскія рѣки произтекаютъ всѣ, изключая *Егера*, имѣющаго свои источники въ Фихтелбергѣ, въ горахъ

собственно Богеміи принадлежащихъ.—Главнѣйшія суть: *Ельба*, коей источники находятся на высочайшихъ вершинахъ Исполинскихъ горъ, на границахъ Силезіи; она съ правой стороны принимаетъ рѣку *Изеръ* (которую надлежитъ различать отъ Баварской рѣки), а съ лѣвой *Молдаву*, главнѣйшую Богемскую рѣку и рѣку *Егеръ*. Внутренная часть Богеміи состоитъ изъ ровнинъ и принадлежитъ къ теплѣйшимъ и плодороднѣйшимъ спранамъ Германіи; здѣсь земледѣліе годъ отъ году болѣе усовершается. Произведенія: хлѣбъ, лучшій хмѣль, ленъ и пенька, плоды, вино, табакъ, Медицинскія травы, хорошее скотоводство, дикіе звѣри, зайцы, большіе лѣса, чрезвычайное множество минераллова, въ особенности олово, желѣзо, мѣдь и свинецъ, коболтъ, мраморъ, драгоцѣнные камни (Вениса) минеральныя воды, кислые и горькіе ключи. Въ мануфактурахъ и фабрикахъ дѣлаются нитки, шерстяныя и бумажныя матеріи, полотно, сукны посредственной доброты; носовые платки и металлическія вещи; въ Богеміи находятся хорошіе стеклянные заводы. Правленіе ограничено удѣльными чинами, состоящими изъ Князей, Графовъ, дворянъ и городовъ. Господствующая вѣра Католическая. Богемцы имѣютъ свой языкъ произходящій отъ Славянскаго. Величина: 950 квад. миль, число жителей простирается до 3.000.000. — Королевство раздѣлено на 16 *округовъ*: на 1) Бунцлав-

скій, 2) Кенигингрецкій, 3) Битшовскій, 4) Хрудимскій, 5) Чаславскій, 6) Будвейскій, 7) Таборскій, 8) Прахинскій, 9) Пильзенскій, 10) Клаттавскій, 11) Заатскій, 12) Елнбогенскій, съ Егерскимъ округомъ, 13) Лейтмеритскій, 14) Раковницкій, 15) Бераунскій и 16) Кауерцимскій. Главный городъ Богеміи не причисленъ къ симъ округамъ.

Прага, при Молдавѣ, посреди Королевства одинъ изъ пространнѣйшихъ городовъ Германіи, имѣетъ до 3000 дом. въ числѣ коихъ находятся многія красивыя и великолѣпныя зданія, число жителей простирается до 75000, не включая въ сіе число 5000 человѣкъ войска; въ семъ городѣ находятся многіе жиды, живущіе въ особой части города. Онъ раздѣляется на 4 части: на древней и новый городъ, лежащія по правую сторону, и на малую Прагу и Градшинъ или верхній городъ по лѣвую сторону Молдавы. Достойны примѣчанія: замокъ, соборная церковь и мостъ; въ немъ находится Университетъ, фабрики золотыхъ и серебреныхъ вещей, шелковыя, шерстяныя, бумажныя и полотняныя мануфактуры, производитъ значительный торгъ.

Рейхенбергъ, въ Бунцлавскомъ округѣ послѣ Праги важнѣйшій городъ Богеміи, имѣетъ 1100 дом. 10.000 жит. многія суконныя, полотняныя и чулочныя мануфактуры.

Турнавъ, близъ Изера, также въ Бунцлавскомъ округѣ, имѣетъ 300 дом. 2000 жит. въ семъ городѣ шлифуется много драгоцѣнныхъ камней и цвѣтныхъ стеколъ.

Кенигингрецъ, къ Юго-востоку отъ Турнава при Ельбѣ, пространный, хорошо выстроенный и укрѣпленный городъ, имѣетъ 700 дом. и 5000 жит. *Плессъ* или *Іозефштатъ*, крѣпость.

Траутенавъ, къ Сѣверу отъ Кенигингреца при рѣкѣ Уннѣ, впадающей въ Ельбу, имѣетъ 500 дом. хорошія суконныя мануфактуры, красильныя фабрики, опправляетъ выгодный торгъ полотномъ. — *Браунавъ*, городъ, содержащій 500 дом. 3000 жит. здѣсь находятся хорошія суконныя мануфактуры.

Чаславъ, къ Юго-западу отъ Кенигингреца, имѣетъ 300 дом. 2000 жит. и хорошія бумажныя мануфактуры.

Коллинъ, къ Сѣверу отъ Часлава, въ Каурцимскомъ округѣ, по сему городу названо знаменитое сраженіе, бывшее въ 1757 году, имѣетъ 3000 жит.

Таборъ, къ Юго-западу отъ Часлава, укрѣпленный горный городъ, имѣетъ 400 дом. 3000 жит. суконную мануфактуру. Гусситы назывались по сему городу Таборитами.

Будвейсъ, къ Югу отъ Табора, при рѣкѣ Малисѣ, впадающей близъ онаго въ Молдаву, которая отъ сего приращенія водъ дѣлается судоходною, хорошо вы-

строенный городъ, имѣетъ 600 дом. 5500 жит. и хорошую суконную мануфактуру.

Крумавъ, къ Югу отъ Будвейса, при Молдавѣ, неподалеку Австрійской границы, хорошо выстроенный городъ, содержитъ 560 дом. и 4000 жит. имѣетъ хорошія суконныя мануфактуры. Сей городъ съ принадлежащимъ къ оному пространнымъ владѣніемъ наименованъ Герцогствомъ и принадлежитъ Князю Шварценбергскому.

Пильзенъ, къ Юго-западу отъ Праги, близъ верьхняго Пфальца, хорошо выстроенный городъ, имѣетъ 460 дом. и 5000 жит. производитъ значительный торгъ сукнами, полотномъ, шерстью, кожами, желѣзомъ, рогатымъ скотомъ и лошадьми. — *Клаттавія*, городъ, содержащій 450 дом. и 3000 жит. имѣетъ суконную мануфактуру.

Карлсбадъ, къ Сѣверу отъ Пильзена, въ Елнбогенскомъ округѣ, имѣетъ 400 дом. 3000 жит., извѣстенъ своими теплицами; здѣсь дѣлаютъ много искуственныхъ вещей изъ стали, олова и другихъ металловъ, коими производятъ выгодный торгъ.

Егеръ, къ Западу отъ Карлсбада, при рѣкѣ Егерѣ, хорошо выстроенный и укрѣпленный городъ, имѣетъ 760 дом. и до 9000 жителей; близъ онаго находятся кислыя минеральныя воды.

Іоахимсталь, къ Сѣверу отъ Карлсбада на Рудныхъ горахъ, имѣетъ 600 дом. 4400

жит. хорошій серебреный рудникъ, отъ коего талеры получили наименованіе.

Коммотавъ, къ Востоку отъ Іоахимсталя при Рудныхъ горахъ, имѣетъ 5000 жит., производитъ выгодный торгъ древесными плодами и квасцами, кои находятся въ сей странѣ.

Лейтмерицъ, къ Востоку отъ Коммотава при Ельбѣ, хорошо выстроенный городъ, имѣетъ 3000 жит., и виноградные сады, отправляетъ торгъ по Ельбѣ. — *Терезіен-штатъ*, крѣпость. — *Герцогство Раудницъ*, принадлежащее Князю Лобковичу.

Теплицъ къ Сѣверо-западу, отъ Лейтмерица, городъ построенный на горѣ, имѣетъ 300 дом. извѣстенъ по теплымъ своимъ ключамъ.

2. Маркграфвтво Моравїя.

Лежитъ къ Юго-востоку отъ Богеміи, между Богеміею, Силезіею, Венгріею и Австріею, страна гористая въ особенности къ предѣламъ Богеміи, Силезіи и Венгріи, гдѣ начинаются Карпатскія горы, но плодородная. Рѣки: *Мархъ* или *Морава*, протекающая отъ самой Сѣверной части сего Маркграфства до Южныхъ странъ онаго, — большею частію судоходна, и принимаетъ въ себѣ соединенныя Моравскія рѣки, Сѣверную рѣку *Шварцаву*, Среднюю *Иглаву* и Южную *Таію*. *Одеръ* произтекаетъ на границахъ Силезіи. Въ сей странѣ находятся

многія болота. Произведенія: рожъ въ изобиліи, ленъ и пенька, шафранъ, скотоводство и хорошіе лѣса, множество различныхъ минераловъ. Знатнѣйшія *фабрики* суть полотняныя, суконныя и шерстяныя, выбойчатыя, шелковыя и кожевенныя. Моравія принадлежитъ къ Австрійскимъ землямъ, поверьхность ея простирается до 468 квад. миль, число жителей до 1.400.000 (а со включеніемъ Австрійской Силезіи она содержитъ 552 квад. мили и 1.690.000 жит.) Удѣльные чины находятся на томъ же основаніи, какъ и въ Богеміи, вѣра та же и языкъ сходенъ съ Богемскимъ. Она раздѣляется на 6 округовъ: на Олмуцскій, Градишскій, Бринскій, Цнаимскій, Иглавскій и Преравскій.

Олмуцъ, при рѣкѣ Мархѣ, главный, хорошо выстроенный и укрѣпленный городъ, имѣетъ 900 дом. 11.0000 жит. и нѣсколько мануфактуръ, въ семъ городѣ Архіепископъ имѣетъ пребываніе.

Бринъ, къ Юго-западу отъ Олмуца при Шварцавѣ, теперешній главный городъ, имѣетъ 1250 дом. и 24.000 жит., сей городъ хорошо выстроенъ и укрѣпленъ, въ немъ находится мануфактура, въ коей дѣлается тонкое сукно, производитъ выгодный торгъ.

Иглава, къ Западу отъ Брина, при рѣкѣ Иглавѣ на границахъ Богеміи, хорошо выстроенный городъ, имѣетъ 1200 дом. и болѣе 10.000 жит., хорошія суконныя ману-

фактуры, производитъ торгъ хлѣбомъ и хмѣлемъ.

3. Австрійская Силезія.

Лежитъ на Восточныхъ границахъ Моравіи при рѣкахъ Оппѣ, Одерѣ и Вислѣ въ гористой странѣ, имѣетъ хорошее скотоводство. Къ оной принадлежатъ: непосредственное Княжество *Тешенъ* (коимъ теперь владѣетъ Герцогъ Саксонскій Албертинской линіи); Княжество *Билицъ* (принадлежащее Князю Сулковскому); часть Княжествъ *Троппавы* и *Егерндорфа* (принадлежащія Князю Лихтенштейнскому) и $7\frac{1}{2}$ малыхъ вольныхъ владѣній; господствующая вѣра Католическая.

Тешенъ, въ Южной части Силезіи, лежащей къ Венгріи, городъ, содержащій 600 дом. и 5000 жит. здѣсь заключенъ миръ въ 1779 году.

Билицъ, къ Востоку отъ Тешена, близъ границъ Галлиціи, имѣетъ 4000 жит. и хорошія суконныя фабрики.

Троппава, къ Сѣверо-западу отъ Тешена при Оппѣ, главный городъ верьхней и Австрійской Силезіи, хорошо выстроенъ, имѣетъ 3000 жит. и нѣсколько мануфактуръ.

Егерндорфъ, къ Сѣверу отъ Троппавы при Оппѣ, въ семъ городѣ ткутъ много полотенъ.

Вольное Имперское дворянство, состоявшее прежде сего изъ соединенныхъ

Графствъ и другихъ дворянскихъ владѣніи, кои находились непосредственно подъ Державою Императора, потеряли нынѣ свою независимость и присоединены къ окружавшимъ ихъ Державамъ. Владѣнія вольнаго Имперскаго дворянства были разсѣяны въ преждебывшихъ Швабскомъ, Франконскомъ и Рейнскомъ округахъ и содержали 82 квад. мили и 183.000 жителей, имѣли знатныя права и особенную Дирекцію.

ГЕЛЬВЕЦІЯ.

Правленія: до 1798 года *Гельветическое присягою соединенное общество* (Ейдгеноссеншафтъ) состояло изъ разныхъ соединенныхъ республикъ, именно изъ 13 Кантоновъ: *Цириха*, *Берна*, *Луцерна*, *Урія*, *Швейца*, *Унтервалдена*, *Цуга*, *Гларуса*, *Базеля*, *Фрейбурга*, *Золотурна*, *Шафгаузена* и *Аппенцелля*, (изъ числа коихъ первые восемъ назывались *древними мѣстами* и имѣли особенныя преимущества) сверьхъ сего къ оному причислялись нѣкоторыя подвластныя земли, вольные города, находившіеся подъ покровительствомъ нѣкоторыхъ Кантоновъ и одиннадцать союзныхъ областей. Въ 1792 году сдѣлано было новое постановленіе, преобразовавшее Гельвецію въ *нераздѣльную республику*, въ сходственность тогдашней Французской конституціи; постановленіе сіе существовало до 1803 года, въ Февралѣ мѣсяцѣ сего года въ Парижѣ Швейцарскими

депутатами и Французскимъ правительствомъ былъ подписанъ *союзный Актъ*, возстановившій прежнюю конституцію съ нѣкоторыми перемѣнами, такъ, что не осталось подвластныхъ земель, мѣстныхъ и фамильныхъ правъ и т. д. Вся область, коея пространство немного уменьшилось революціонною войною раздѣлена была на *девятнадцать* кантоновъ: частію Демократическаго и частію Аристократическаго правленія. (*Аргау*, *Аппенцелъ*, *Базель*, *Бернъ*, *Фрейбургъ*, *Гларусъ*, *Граубинденъ*, *Луцернъ*, *Сентъ Галлъ*, *Шафгаузенъ*, *Швейцъ*, *Золотурнъ*, *Тессино*, *Тургау*, *Унтервалденъ*, *Ури*, *Ваатъ*, *Цугъ* и *Цирихъ*). Сіи Кантоны рѣшаютъ сами собою всѣ дѣла, кои не подлежатъ къ разсмотрѣнію общему собранію Депутатовъ. Собраніе сіе бываетъ ежегодно въ Іюнѣ мѣсяцѣ попеременно въ *Фрейбургѣ*, *Бернѣ*, *Золотурнѣ*, *Базелѣ*, *Цирихѣ* и *Луцернѣ*, потому что сіи города принадлежатъ къ древнимъ главнѣйшимъ Кантонамъ, которые такимъ образомъ попеременно бываютъ управляющими Кантонами. Первый чиновникъ того Кантона, въ коемъ находится мѣсто собранія, дѣлается *Ландамманомъ Швейцаріи* и уполномочивается печись о сохраненіи внутренняго спокойствія и о иностранныхъ дѣлахъ. Къ общему собранію соединенныхъ областей, каждый Кантонъ посылаетъ Депутата, которому дается инструкція; 19 Кантоновъ имѣютъ 25 голосовъ, потому что

Кантоны *Бернъ, Цирихъ, Ваатъ, Сентъ Галлъ, Аргау* и *Граубинденъ*, изъ коихъ каждый содержитъ болѣе 100.000 жит. имѣютъ два голоса по причинѣ ихъ многолюдства. Всѣ 19 Кантоновъ находятся въ союзѣ и охраняютъ другъ другу взаимно свои области и свою конституцію; каждый изъ нихъ соразмѣрно величинѣ своей доставляетъ часть денегъ для государственнаго разхода, простирающагося до 490.516 Швейцарскихъ ливровъ и поставляетъ часть вооруженнаго войска, состоящаго изъ 15.203 человѣкъ. Одному Кантону не позволяется держать болѣе 200 человѣкъ войска. — Изъ числа 19 Кантоновъ древніе: *Аппенцелъ, Гларусъ, Швейцъ, Унтервалденъ, Ури* и *Цугъ* и новѣйшій *Граубинденъ* имѣютъ Демократическое правленіе; древніе Кантоны: *Бернъ, Цирихъ, Золотурнъ, Фрейбургъ, Луцернъ, Базель* и *Шафгаузенъ* и новѣйшіе: *Аргау, Тургау, Сентъ-галлъ, Тессино* и *Ваатъ* имѣютъ Аристократическое или Аристократическо - Демократическое правленіе.

Положеніе и *величина*: Гельвеція лежащая между 23° и 28° долготы и между 45° и 48° широты, граничитъ съ Германіею, Италіею и Франціею, величина оной послѣ отдѣленія Валезіи и другихъ частей (означенныхъ въ концѣ сего отдѣленія) простирается еще до 750 квад. миль.

Поверьхность земли: Гельвеція есть высочайшая страна въ Европѣ, изъ которой

текутъ рѣки во всѣ страны свѣта. *Горы*: въ Южной сторонѣ *Аллійскія*, въ Западной *Юра* или *Юрассусъ*. Въ средоточіи Алпійскихъ горъ находится гора *св. Готгарда*, отъ которой простираются два горные хребта къ Юго-западу въ паралельномъ другъ отъ друга направленіи. Сѣверный кряжъ содержитъ высочайшіе Швейцарскіе *Алпы*, но далѣе къ Западу постепенно понижается; напротивъ того Южный кряжъ, называемый *Пеннинскими Аллами* возвышается къ Западу до высокой горы *св. Бернгарда*, гдѣ сей кряжъ отклоняется вдругъ къ Сѣверу, а другой простирается къ Югу. Между сею громадою горъ, въ Савоіѣ находятся высочайшія горы стараго свѣта. Другой же кряжъ *Ретскихъ* или *Юліискихъ Алловъ* простирается къ Восточной сторонѣ Германіи. *Воды*: здѣсь находится множество озеръ и малыхъ рѣчекъ. Самыя большія озера лежатъ на границахъ, въ Сѣверо-восточной части къ Германіи находится *Боденское озеро*, въ Юго-западной части къ предѣламъ Италіи и Франціи *Женевское озеро*. Прочія озера суть *Нейбургское*, лежащее къ Сѣверу отъ Женевскаго, вдоль горы Юры, *Бильское* въ Сѣверной и *Муртенское* въ Восточной части. Къ Сѣверу отъ Сентъ-Готгарда лежитъ *Фирвалдштетское озеро*, за которымъ слѣдуетъ по направленію къ Боденскому озеру сперьва *Цугское*, а потомъ *Цирихское озеро*. Главнѣйшія рѣки суть: *Рейнъ*, произходящій отъ

отъ трехъ источниковъ, лежащихъ къ Востоку отъ Сентъ-Готгарда, онъ соединяется съ *заднимъ* Рейномъ: раздѣляетъ на далекое разстояніе Германію отъ Гельвеціи и протекаетъ чрезъ *Боденское* озеро; рѣка *Ааръ* произтекаетъ къ Западу отъ Сентъ-Готгарда, проходитъ Бринцское и Тунское озеро, принимаетъ съ лѣвой стороны рѣку *Заненъ* и большую рѣку *Еммать*, вытекающую изъ Бильскаго озера, а съ правой стороны рѣку *Рейсъ*, которая стекаетъ съ Сентъ-Готгарда къ Сѣверу чрезъ Фирвалдштетское озеро и вытекающую изъ Цирихскаго озера рѣку *Лиммать*, потомъ впадаетъ въ Рейнъ; *Рона*, составляющая нынѣ по отдѣленіи Валезіи пограничную рѣку, имѣетъ свои источники къ Юго-западу отъ Сентъ-Готгарда, течетъ между обоими высочайшими хребтами въ Женевское озеро, вытекаетъ изъ Юго-западной части онаго и вступаетъ во Францію; *Тессинъ* (*Тичино*) произтекаетъ къ Югу отъ Сентъ-готгорда и впадаетъ въ *Лаго-Маджіоре*, коего небольшая часть принадлежитъ къ Гельвеціи. *Адда* произходитъ на Юго-восточныхъ предѣлахъ Гельвеціи и впадаетъ къ Западу въ *Комскіе озеро*, которое равнымъ образомъ какъ и малое *Луганское озеро* принадлежитъ только частію къ сей странѣ; къ Сѣверу отъ Адды находятся источники *Инна*, который течетъ въ противуположенномъ направленіи въ Германію. Высокія страны весьма холодны, въ низменныхъ воздухъ теплѣе и

умѣреннѣе, а въ узкихъ долинахъ, куда падаютъ лучи солнечные въ полдень бываетъ лѣтомъ несносный жаръ. Погода большею частію бываетъ бурная. Почва земли камениста, но плодородна.

Примѣчаніе. *Вышшій* хребетъ Алпійскихъ горъ содержитъ 423 снѣжныя горы, многія снѣжныя долины и большіе водопады. *Юра* и *Предгорія* въ Сѣверной Швейцаріи не столь высоки, имѣютъ большую отлогость и прорѣзываются пространными долинами, кои почти всѣ плодоносны. Самыя *высочайшія вершины горъ*, кои были измѣряемы суть Финстераргорнъ, имѣющій въ вышину 13.234 фута, Юнг-фраугорнъ 12.872, Менхъ 12.666, Шрекгорнъ 12.560, Ейгеръ 12.268 и Веншергорнъ 11.453 фута, считая отъ поверьхности Средиземнаго моря. Самое большее возвышеніе дороги ведущей чрезъ Сентъ-Готгардъ имѣетъ въ вышину 8264 фута. Высочайшія вершины Юры и Долы отъ поверьхности Средиземнаго моря отстоятъ на 5185 футовъ. Самое низменное мѣсто Гельвеціи, Женевское озеро лежитъ 1150 футами выше, нежели поверьхность вышеозначеннаго моря.

Произведенія: разныя травы и растенія лучшихъ родовъ подаютъ жителямъ способъ къ скотоводству, которое составляетъ главное ихъ упражненіе. На отлогихъ горнихъ мѣстахъ, на невысокихъ горахъ и въ долинахъ находятся лучшія пажити. На высокихъ горахъ водятся серны. Въ странахъ лежащихъ вокругъ Женевскаго и Нейбургскаго озера и по ту сторону

Алпійскихъ горъ ростутъ хорошіе плоды и виноградъ; за Алпійскими горами разводятъ и шелкъ. Въ Швейцаріи находятся хорошіе конскіе заводы. Въ ровнинахъ сѣютъ хлѣбъ, ленъ и табакъ; но для всей земли въ недостаточномъ количествѣ. Лѣсъ, мраморъ, алебастръ, кристаллы и другіе минераллы, а изъ металловъ желѣзо находятся въ изобиліи; на противъ того жители сей страны въ соли имѣютъ недостатокъ;

Фабрики и *торговля*: въ Сѣверныхъ и Западныхъ странахъ Швейцаріи обработываютъ хлопчатую бумагу, шерсть, ленъ, а особливо шелкъ на разныя матеріи, ленты, полотна, платки, чулки, нитки, флеръ и кружева. Бѣлильни и красильныя фабрики достойны примѣчанія. Фабрики, въ коихъ дѣлаются часы весьма важны, число желѣзныхъ заводовъ и разныхъ другихъ умножается. Здѣсь также находятся бумажныя мѣльницы и мѣдныя фабрики, въ коихъ обработывается иностранная мѣдь. Жители отправляютъ пространный торгъ сыромъ, масломъ, рогатымъ скотомъ, лошадьми, кожами, мраморомъ, галлантерейными вещами и другими товарами. Главнѣйшія и можно сказать единственные торговые города суть: Базель, Цирихъ Шафгаузенъ, Сентъ-галлъ и Нейенбургъ. Озера, нѣкоторыя судоходныя рѣки и хорошія дороги облегчаютъ торговлю.

Примѣчаніе. Швейцарцы ведутъ счетъ талерами и гульденами и дѣлятъ оные или на солы и деніеры или на гроши и крейцеры, но не вездѣ равнымъ образомъ. Всякой Кантонъ имѣетъ право чеканить монету: они чеканятъ полные, половинные и двойные червонцы, цѣлые и половинные талеры и гульдены, гроши и крейцеры разныхъ достоинствъ и другую мѣлкую монету.

Жители: число оныхъ полагается (за изключеніемъ Валезіи) въ 1.600.000. Они говорятъ большею частію Нѣмецкимъ языкомъ, на границахъ Франціи говорятъ худымъ Французскимъ, а на границахъ Италіи изпорченныхъ Италіянскимъ языкомъ. Часть Кантоновъ Католическаго, а другая Евангелическаго исповѣданія. Нынѣ правительство всѣмъ исповѣданіямъ дозволяетъ одинаковыя права. Нѣкоторыя страны сего Государства имѣютъ лучшіе, а другія не столь хорошіе учебные заведенія.

Раздѣленіе. Нынѣ Гельвеція раздѣляется на вышепомянутые *девятнадцать* Кантоновъ за изключеніемъ Княжества Невшательскаго (Нейенбургъ) принадлежащаго Франціи, и отдѣленной республики Валезской.

A. Гелветическая республика.

Девятнадцать Кантоновъ, по положенію своему отъ Сѣвера къ Югу суть слѣдующія.

I. Кантонъ Базель.

Владѣнія сего Кантона простираются отъ Кантона Золотурна до Рейна, гдѣ сходятся предѣлы Германіи, Франціи и Гельвеціи. Сія гористая страна производитъ много хлѣба и вина и имѣетъ хорошее скотоводство. Величина его простирается до 10 квад. миль, число жителей до 40.000, кои суть Евангелическаго исповѣданія. Правленіе смѣшено изъ Аристократическаго и Демократическаго. Верьховная власть приналлежитъ соединеннымъ большому и малому совѣтамъ, состоящимъ изъ 135 и 25 членовъ, первый избирается изъ народныхъ обществъ. Теперь сей Кантонъ раздѣленъ на три округа, изъ коихъ каждый содержитъ 5 обществъ, именно: 1) городъ *Базель*, 2) округъ *Валденбургъ* и 3) округъ *Лихсталъ*.

Базель, при Рейнѣ, главный и самый большій городъ въ Швейцаріи, но по большей части худо выстроенъ, въ семъ городѣ проведенъ мостъ чрезъ Рейнъ, онъ имѣетъ 2000 дом. и 16.000 жит. Университетъ, соборную церковь преждебывшаго Епископства Базельскаго, гдѣ было знаменитое собраніе духовенства въ (1411 — 1448 годахъ) здѣсь находятся хорошія собранія рѣдкостей, бумажныя, шерстяныя, шелковыя и кожевенныя фабрики, въ особенности важныя ленточныя мануфактуры и бумажныя мельницы; сей городъ отправ-

ляетъ пространный торгъ Швейцарскими товарами.

2. Кантонъ Ааргау.

Сей новый Кантонъ лежитъ къ Востоку отъ предыдущаго на Сѣверныхъ предѣлахъ Гельвеціи при Рейнѣ и содержитъ кромѣ *Ааргауа* (т. е. Сѣверной части преждебывшаго Кантона *Берна*, чрезъ которую протекаетъ рѣка *Ааръ*) уступленный Австріею *Фрикталь*, преждебывшія *вольныя волости*, большую часть преждебывшаго Ландфохтва *Баденъ*, и мѣста *Бремгартенъ*; *Мури* и т. д. Сія прекрасная плодоносная страна производитъ рожъ, плоды, вино, и желѣзо *величина*: 30 квад. миль, 100.000 жит. разнаго исповѣданія. Верьховная власть находится въ рукахъ большаго совѣта, состоящаго изъ 150 и малаго, состоящаго изъ 9 членовъ. Нынѣ сей Кантонъ раздѣленъ на округи: 1) *Цофингенъ*, 2) *Куллмъ*, 3) *Ааргау*, 4) *Бруггъ*, 5) *Ленцбургъ*, 6) *Цурцахъ*, 7) *Бремгартенъ*, 8) *Мури*, 9) *Баденъ*, 10) *Лауфенбургъ* и 11) *Рейнфелденъ*.

Аарау, при Ааръ, небольшой хорошо выстроенный городъ, главное мѣсто сего Кантона, въ немъ находятся разныя фабрики и изготовляются хорошіе ножи.

Габсбургъ, при Ааръ, неподалеку отъ Аарауа, необитаемый горній замокъ, достопамятенъ потому, что поколеніе Австрійскаго Императорскаго дома произошло отъ Графа Рудолфа Габсбургскаго. У подножія

сей горы лежитъ мѣстечко *Шинцнахъ*, въ коемъ находятся минеральныя воды.

Баденъ, при Лиммать, преждебывшій главный городъ Ландфохтства Баденскаго, въ немъ находятся превозходныя теплицы.

Цурцахъ, въ преждебывшемъ Баденскомъ Ландфохтствѣ, при Рейнѣ, важное торговое мѣсто.

Цофингенъ, *Бругъ* и *Ленцбургъ*, преждебывшіе вольные города, которые (равнымъ образомъ какъ городъ *Аарау*) находились подъ защитою Кантона Берна.

Лауфенбургъ и *Рейнфелденъ*, на лѣвомъ берегу Рейна, два города изъ числа преждебывшихъ четырехъ Австрійскихъ лѣсныхъ городовъ при Рейнѣ.

3. Кантонъ Шафгаузенъ.

Сія земля лежитъ въ Сѣверной части Гельвеціи, по правую сторону Рейна, и окружена большею частію Швабіею, здѣсь находится вино въ изобиліи и хорошее скотоводство. Поверьхность сего Кантона простирается до 8 квад. миль, а число жителей до 30.000.

Правленіе смѣшено изъ Аристократическаго и Демократическаго. Большій совѣтъ состоитъ изъ 54, а малый изъ 15 членовъ. Теперь сей Кантонъ раздѣленъ на три округа: 1) *Шафгаузенъ*, состоящій изъ 6 собраній, каждое собраніе изъ 2 обществъ;

2) *Штейнъ* и 3) *Реіетъ*, послѣдніе сіи раздѣлены на 2 общества.

Шафгаузенъ, при Рейнѣ, чрезъ который прежде сего былъ построенъ мостъ, созженный въ послѣднюю войну, главный городъ, имѣетъ 9000 жит., выбойчатыя, шелковыя, чулочныя и другія мануфактуры, и важный транспортной торгъ.

Примѣчаніе. Неподалеку отъ Шафгаузена при (Цирихскомъ) мѣстечкѣ Лауфенѣ, находится знаменитый *Рейнскій водопадъ* (высотою отъ 60 до 80 фут.) который пресѣкаетъ судоходство, по сей причинѣ всѣ товары отправляемые по Рейну должны въ Шафгаузенѣ выгружаться.

Штейнъ, при Рейнѣ, преждебывшій вольный городъ, состоялъ подъ покровительствомъ Кантона Цириха.

4. Кантонъ Цирихъ.

Лежитъ къ Югу отъ Шафгаузена отдѣляется отъ онаго Рейномъ, который протекаетъ часть Кантона Цириха; сей Кантонъ окружаетъ большую часть *Цирихскаго озера*, изъ котораго вытекаетъ рѣка *Лиммать*. Произведенія: рожъ, вино, плоды скотоводство и минераллы. Въ немъ находятся многія мануфактуры и отправляется хорошій торгъ. Поверьхность сего Кантона простирается до 48 квад. миль, число жителей до 200.000, кои суть Евангеличе-

скаго исповѣданія. Управляется большимъ и малымъ совѣтомъ, первый состоитъ изъ 195, а вторый изъ 25 членовъ. Нынѣ Кантонъ Цирихъ раздѣленъ на пять округовъ: 1) *Цирихъ*, 2) *Горгенъ*, 3) *Устеръ*, 4) *Булахъ* и 5) *Винтертуръ*, изъ которыхъ каждый содержитъ 15 обществъ.

Цирихъ, на Сѣверномъ берегу Цирихскаго озера при Истокѣ рѣки Лиммата, хорошо выстроенный главный городъ, имѣетъ 1200 дом. 12.000 жит. Академію, различныя собранія и хорошія шелковыя, полушелковыя, шерстяныя и бумажныя мануфактуры, производитъ значительный торгъ.

Винтертуръ, къ Сѣверо-востоку отъ Цириха, преждебывшій вольный городъ, находился подъ покровительствомъ Цириха; сей небольшій торговый городъ содержитъ 3000 жит.

5. Кантонъ Тургау.

Преждебывшее Ландграфство, лежитъ между Кантономъ Цирихомъ и Боденскимъ озеромъ. Раченіемъ жителей земля хорошо обработана. Произведенія: рожь, плоды и вино въ изобиліи. Часть сей страны принадлежала къ Архіепископству Констанцъ. Величина: 16 квадратныхъ миль, 70.000 жителей, изъ коихъ $\frac{1}{3}$ Католическаго, а $\frac{2}{3}$ Евангелическаго исповѣданія. Управляется большимъ совѣтомъ, состоящимъ изъ 100 и малымъ состоящимъ изъ 9 членовъ. Нынѣ

сей Кантонъ раздѣленъ на слѣдующіе округи: 1) *Арбонъ*, 2) *Штекборнъ*, 3) *Фрауенфелдъ*, 4) *Вейнфелденъ*, 5) *Бишофсцелль*, 6) *Тобель*, 7) *Готлибенъ* и 8) *Диссенгофенъ*, каждый состоитъ изъ 4 хъ уѣздовъ.

Фрауенфелдъ, главный городъ сего Кантона, гдѣ прежде было ежегодное собраніе Гелветическаго присягою соединеннаго общества (Ейдгеноссеншафтъ).

6. Кантонъ Сентъ-Галлъ.

Сей вновь учрежденный Кантонъ, лежащій при Боденскомъ озерѣ между Тургауомъ и Аппенцеллемъ состоитъ изъ преждебывшаго Аббатства и города *Сентъ-Галлъ*; изъ Графства *Тоггенбургъ* и преждебывшихъ Ландфохтствъ: *Рейнталя*, *Сарганса* и *Уцнаха*. Величина: 44 квад. мили, 150.000 жителей, частію Католическаго, частію Евангелическаго исповѣданія. Правительство состоитъ изъ большаго совѣта содержащаго 160 и малаго, содержащаго 9 членовъ. Кантонъ сей нынѣ раздѣленъ на слѣдующіе округи: 1) *Сентъ-Галлъ*, 2) *Роршахъ*, 3) *Госсау*, 4) *нижній Тоггенбургъ*, 5) *верьхній Тоггенбургъ*, 6) *Рейнталь*, 7) *Сарганъ* и 8) *Уцнахъ*.

Преждебывшее Аббатство *Сентъ-Галлъ* и городъ сего же имени находятся въ близкомъ другъ отъ друга разстояніи, послѣдній окруженъ владѣніями перваго. Владѣнія сіи лежатъ между Кантонами Аппенцелемъ, Рейнгауомъ и Боденскимъ озеромъ. Почва

земли столь же плодоносна, какъ и въ Тургауѣ. Аббатство сіе находилось подъ защитою Цириха, Луцерна, Швейца и Гларуса.

Сентъ-Галлъ, главный городъ Кантона, преждебывшая вольная Аристократическая республика, находилась въ союзѣ съ нѣкоторыми Кантонами, имѣетъ 1500 домовъ и 10.000 жит., производитъ пространный торгъ полотномъ, бумажными матеріями и другими издѣліями своихъ мануфактуръ; въ немъ находятся также хорошія бѣлильни.

Роршахъ, близъ Боденскаго озера, пространное торговое мѣсто, имѣетъ хорошія полотняныя бѣлильни, производитъ значительный торгъ полотномъ и сѣстными припасами.

Примѣчаніе. Къ Аббатству принадлежало *Графство Тоггенбургъ*, лежащее между прежними владѣніями Аббатства, и Кантонами Цирихомъ и Аппенцелемъ. Жители сего Графства большею частію Евангелическаго исповѣданія, въ немъ водится хорошій скотъ; прежде сего оно имѣло особенныя права и преимущества.

Пфефферсъ, при Рейнѣ, въ Сарганской землѣ, преждебывшее Аббатство, близъ онаго лежитъ *Пфефферсбадъ*, въ коемъ находятся минеральныя воды.

7. Кантонъ Аппенцеллъ.

Сей Кантонъ, который остался на прежнемъ основаніи безъ всякихъ перемѣнъ,

лежитъ къ Сѣверу отъ Гларуса, близъ Рейна и Боденскаго озера. Произведенія: хлѣбъ и ленъ, много плодовъ и большіе лѣса; скотоводство составляетъ главное упражненіе жителей. Въ сей землѣ, коея поверьхность простирается на 16 квадратныхъ миль, а число жителей до 60.000 ткутъ много полотенъ и бумажныхъ матерій. Правленіе Демократическое, Кантонъ раздѣленъ на двѣ республики на *внутреній Роденъ* (Роттенъ, Cohortes) и *внѣшній Роденъ*. Каждая имѣетъ свое Правительство. Жители внутренняго Родена Католическаго исповѣданія, а жители внѣшняго Родена, превозходящіе числомъ втрое первыхъ, суть Евангелическаго исповѣданія.

Аппенцелъ, во внутренномъ Роденѣ, главное мѣсто Кантона, довольно пространный, хорошо выстроенный и многолюдный городъ, имѣетъ 3000 жителей и полотняныя фабрики.

Геризау, во внѣшнемъ Роденѣ, къ Западу отъ Аппенцелля, большое и красивое селеніе имѣетъ 7000 жителей, хорошія мануфактуры и отправляетъ выгодный торгъ.

8. Кантонъ Гарусъ.

Древній Кантонъ, котораго предѣлы и раздѣленіе нынѣ возстановлены по прежнему, граничитъ къ Востоку съ Кантономъ Швейцомъ, окруженъ съ трехъ сторонъ высокими хребтами горъ, имѣетъ хорошее

скотоводство шерстяныя и разныя другія мануфактуры; въ немъ родится рожь и находятся дикія козы; также добывается шиферной сланецъ и обработывается на столы и аспидныя доски. Величина: 20 квад. миль, 24000 жит. Правленіе Демократическое, верьховная власть принадлежитъ народному сословію, составленному изъ Евангелическихъ и Католическихъ обществъ, исполнительная власть находится въ рукахъ избранныхъ старейшинъ. Жители разнаго исповѣданія, Католики составляютъ $\frac{1}{3}$ часть. Сему Кантону принадлежитъ *владѣніе Верденбергъ*, при Рейнѣ.

Гларусъ, къ Востоку отъ Швейца, главное мѣсто, въ коемъ находятся хорошія бѣлильни.

9. Кантонъ Швейцъ.

Сей древній Кантонъ лежитъ между Луцернскимъ, Фирвалдштетскимъ и Цирихскимъ озеромъ, къ Западу отъ Гларуса, онъ нынѣ пространнѣе нежели былъ прежде; ибо кромѣ прежнихъ владѣній заключаетъ нынѣ преждебывшую малую республику *Герзау*, владѣніе *Ейнзиделнъ*, такъ называемые *Гефе* (дворы) мѣстечко *Киснахтъ* и владѣнія *Мархъ* и *Рейхенбургъ*. Поверьхность: 20 квад. миль, съ 30.000 жителями Католическаго исповѣданія, правленіе Демократическое.

Швейцъ, главное мѣстечко Кантона, содержащее 5000 жит.

Ейнзиделнъ, селеніе лежащее при Силѣ, преждебывшее главное мѣсто богатаго Аббатства, въ которое ходили на богомолье.

Герзау, преждебывшее независимое мѣсто при Фирвалдштетскомъ озерѣ, составляло самую малѣйшую въ Европѣ Республику.

10. Кантонъ Ури.

Лежитъ, къ Югу отъ Швейца между Граубинденомъ и Унтервалденомъ. Величина: 30 квад. миль, 20.000 жит. Каѳолическаго исповѣданія. Раздѣленъ на двѣ части, изъ которыхъ первая заключаетъ древнія владѣнія сего Кантона, а вторая вновь приобрѣтенную извѣстную по своему мѣстоположенію и хорошому сыру бывшую вольную страну *Урзеренталемъ* называемую. Верьховная власть принадлежитъ народному обществу.

Алтдорфъ, селеніе содержащее 4000 жит. лежитъ при рѣкѣ Рисѣ, близъ Южнаго берега Фирвалдштетскаго озера, главное мѣсто сего Кантона.

11. Кантонъ Унтервалденъ,

При Фирвалдштетскомъ озерѣ, между Уріемъ, Луцерномъ и Берномъ, раздѣляется на верьхную и нижнюю страну или на долину лежащую выше и долину лежащую ниже лѣса (Кернвалде) къ сему Кантону нынѣ причислено преждебывшее Епископство *Енгел-*

бергъ. Величина: 12 квад. миль, содержитъ 20.000 жит. Католическаго исповѣданія. Управляется народнымъ обществомъ.

Станцъ, большое селеніе, содержащее 2000 жит. въ долинѣ лежащей ниже лѣса на Юго-западномъ берегу Фирвалдштетскаго озера, главное мѣсто сего Кантона.

Енгелбергъ, преждебывшее вольное Аббатство, принадлежавшее къ владѣнію сего же имени, имѣетъ хорошое скотоводство и многіе полезные минераллы.

12. Кантонъ Цугъ.

Лежитъ между Цирихомъ, Швейцомъ и Луцерномъ, производитъ рожъ и хорошіе плоды, нынѣ возстановлены прежніе предѣлы сего Кантона. Величина: $5\frac{1}{2}$ квад. миль, 15.000 жит. Жители Католическаго исповѣданія. Правленіе сего Кантона Демократическое.

Цугъ у подножія Цугской горы и при Цугскомъ озерѣ, небольшій, но хорошо выстроенный главный городъ, имѣетъ 2000 жителей.

Примѣчаніе. Вышеупомянутые 4 Кантона Швейцъ, Ури, Унтервалденъ и Цугъ называются также *лѣсными странами*: они находились между собою въ союзѣ. Изключая Кантона Цуга въ нихъ нѣтъ землепашества, но весьма хорошее скотоводство. Чрезъ Сенп-Готгардъ провозятся многіе товары въ Италію и изъ оной.

13. Кантонъ Луцернъ.

Сей древній Кантонъ находится между Кантонами Ааргауомъ и Берномъ къ Сѣверу отъ Кантона Унтервалдена. Часть Фирвалдштетскаго озера принадлежитъ къ оному. Производитъ рожъ, много древесныхъ плодовъ и имѣетъ выгодное скотоводство, поверьхность его простирается до 31 квад. мили, число жителей до 100.000. Вѣра Римско-Католическая, правленіе смѣшено изъ Аристократическаго и Демократическаго. Управляется большимъ и малымъ совѣтомъ: первый состоитъ изъ 60, а вторый изъ 15 членовъ. Раздѣленъ на пять округовъ, изъ коихъ каждый содержитъ 4 части: 1) *Луцернъ*, городъ, 2) *Энтлибухъ*, 3) *Виллизау*, 4) *Сурзее* и 5) *Гохдорфъ*.

Луцернъ, на Сѣверо-восточномъ берегу Фирвалдштетскаго озера, при Истокѣ рѣки Рисъ, главный городъ, содержитъ 6000 жит. здѣсь складываются всѣ товары отправляемые чрезъ Сентъ-Готгардъ.

Сурзе и *Землахъ*, при Земпахскомъ озерѣ, два небольшіе преждебывшіе вольные города, находившіеся подъ покровительствомъ Луцерна.

14. Кантонъ Золотурнъ.

Лежитъ при Ааре, къ Сѣверу отъ города Берна между Кантонами Берномъ, Аар-

гауомъ, Базелемъ и Французскимъ верьхнимъ Рейнскимъ Департаментомъ, имѣетъ плодородную почву земли, лѣса и пажити, производитъ рожъ, плоды и вино. — *Величина:* 15 квад. миль, 48.000 жит. Католическаго исповѣданія. *Правленіе* смѣшено изъ Аристократическаго и Демократическаго, верьховная власть принадлежитъ большому совѣту, состоящему изъ 60 и малому состоящему изъ 21 члена. Раздѣленъ на 5 округовъ: 1) *Золотурнъ*, городъ, 2) *Биберистъ*, 3) *Балльштатъ*, 4) *Олтенъ*, и 5 *Дорнахъ*.

Золотурнъ, при Аарѣ, хорошо выстроенный и укрѣпленный главный городъ Кантона, имѣетъ 5000 жит. и великолѣпную церковь.

Примѣчаніе. Лейменталъ уступленъ Франціи.

15. Кантонъ Бернъ.

Сей Кантонъ былъ прежде сего сильнѣйшій и богатѣйшій, простирался отъ предѣловъ Франціи по Женевскому озеру, почти до самаго Рейна. Поверьхность его содержала 240 квад. миль, число жителей простиралося свыше 300.000. Но послѣ присоединенія Сѣверной части онаго къ Кантону *Аргау* и образованія изъ Юго-западной части его Кантона *Ваатланда* осталось только отъ 120 до 130 квад. миль пространства и отъ 200 до 230.000 жите-

лей Евангелискаго исповѣданія. Главнѣйшая рѣка сего Кантона есть *Аарь*, принимающая здѣсь рѣку *Сане*. Въ Южной части лежатъ высокія горы, на коихъ ведется хохошій скотъ, среднія и Сѣверныя страны сего Кантона доставляютъ хорошія овощи и древесные плоды. Правленіе Аристократическо - Демократическое. Управляется большимъ совѣтомъ, составленнымъ изъ 195 и малымъ содержащимъ 27 членовъ. Нынѣ сей Кантонъ раздѣленъ на 5 округовъ, каждый округъ состоитъ изъ 13 обществъ: 1) *Бернъ*, городъ 2) *Оберландъ*, 3) *Ландгерихтъ*, 4) *Емменталь* и 5) *Зееландъ*.

Бернъ, при Аарѣ, посреди Кантона, главный, довольно пространный и красивый городъ, имѣетъ 1100 дом. 15.000 жит. хорошія собранія и публичныя заведенія, полотняныя и шелковыя мануфактуры (казну и арсеналъ похитили Французы). *Тунъ*, небольшой городъ съ замкомъ при Тунскомъ озерѣ.

Примѣчаніе. Въ Оберландѣ находятся долины покрытыя льдомъ, скалы, и высокія горы, съ коихъ катятся снѣжныя глыбы.

16. Кантонъ Фрейбургъ.

Сей нынѣ увеличенный Кантонъ, къ которому причисленны волости *Муртенъ*, *Шварценбургъ* и т. д. лежитъ между Нейбургскимъ озеромъ, Кантономъ Бернымъ и

новымъ Кантономъ Ваатландомъ. Здѣсь протекаетъ рѣка *Сане*; земля отчасти ровна, а отчасти гориста, въ гористыхъ странахъ ведется хорошій скотъ: они доставляютъ лучшій Швейцарскій сыръ; равнины изобилуютъ хлѣбомъ и плодами. *Величина*: 34 квад. миль. 60.000 жителей большею частію Католическаго исповѣданія. Правленіе Аристократическо - Демократическое. *Большій* совѣтъ, управляющій симъ Кантономъ, состоитъ изъ 60 членовъ, а *малый* изъ 15. Кантонъ сей раздѣленъ на 5 округовъ: 1) *Фрейбургъ*, 2) *Муртенъ*, 3) *Булле*, 4) *Ромонтъ*, и 5) *Штефисъ*, каждый изъ нихъ раздѣляется опять на 4 части.

Фрейбургъ (въ Ехтландѣ) при Санѣ, главный городъ, имѣетъ 6000 жителей, построенъ на крутомъ холмѣ.

Муртенъ, городъ при Мурtенскомъ озерѣ.

17. Кантонъ Ваатландъ.

Сей вновь образованный Кантонъ заключаетъ въ себѣ часть преждебывшаго Кантона Берна, то есть Ваатландъ, округъ Еленскій и волости Гранзонъ, Орбе, Черлицъ и т. д. лежитъ при Женевскомъ озерѣ между Кантономъ Бернемъ и Фрейбургомъ и Леманскимъ Департаментомъ Франціи. Сей Кантонъ содержитъ 80 квад. миль, и до 140.000 жит. кои суть Еван-

гелическаго исповѣданія и говорятъ Французскимъ языкомъ. Сія страна весьма плодоносна. Управляется большимъ совѣтомъ, въ коемъ 80 и малымъ, въ коемъ 9 членовъ. Кантонъ раздѣленъ на 6 округовъ.

Лаузаннъ, при Женевскомъ озерѣ, главный городъ содержитъ 1300 дом. и 8000 жителей, пріятное мѣстоположеніе, привѣтливость жителей и хорошая Академія причиною, что многіе чужестанцы посѣщаютъ сей городъ.

Иффертенъ (Ивердунъ) на Южномъ берегу Нейбургскаго озера, городъ содержащій 2500 жит. имѣетъ превозходную бѣлильню и теплые ключи; въ семъ городѣ складывается Французская соль.

Аклень (Л'еигле) мѣстечко съ замкомъ, въ коемъ находится богатая соловарня.

18. Кантонъ Граубинденъ.

Составляетъ нынѣ самую Южную часть Швейцаріи и лежитъ между Тиролемъ, Гарусомъ, Уріемъ, Тессиномъ и землями, причисленными къ Италіянской республикѣ. *Ретская республика трехъ союзовъ* состояла изъ *двухъ главныхъ частей*: изъ такъ называемаго *Граубиндена*, въ Сѣверной и изъ подвластныхъ земель въ Южной части. Поверьхность сихъ земель простирается до 204 квад. миль, число жижелей до 270.000. — Но послѣ присоединенія въ 1797 году подвластныхъ волостей Фелтлина, Клефена и

Вормса къ Итальянской республикѣ величина сей области, которая нынѣ составляетъ одинъ Кантонъ Гелвеціи, простирается до 140 квад. миль, а число жителей до 100.000 и состоитъ изъ собственно такъ называемыхъ союзныхъ областей (Биднерландъ) чрезъ которыя проходятъ *Юлицскія* и *Ретскія Аллы*, страна сія весьма гориста и содержитъ источники *Рейна* и *Инна*. Произведенія: вино и плоды, особливо много скота. Сія республика составлена изъ *трехъ* независимыхъ другъ отъ друга Державъ. — *Три союза* суть слѣдующія: *Верьхній* или *Грисонскій союзъ*, *союзъ Кадейскій* или *дома Божіяго* и *союзъ Десяти Судовъ*. Правленіе Демократическое, каждый союзъ раздѣленъ на верьховные суды, а сіи на общества. Каждое общество и каждый верьховный судъ во внутреннихъ дѣлахъ неограничены. Законодательная власть всего Кантона принадлежитъ *большому* совѣту, содержащему 63 члена, а исполнительная *малому*, состоящему изъ трехъ членовъ: для сего послѣдняго совѣта каждый союзъ избираетъ по одному члену. Католическое и Евангелическое исповѣданіе имѣютъ равныя права; однакожъ послѣднее гораздо болѣе разпространено. Жители говорятъ Нѣмецкимъ и Романскимъ языкомъ.

Куръ, неподалеку Рейна, въ области союза Дома Божіяго, главный городъ Граубиндена, гдѣ прежде сего имѣлъ пребываніе Епископъ, который былъ Имперскій Князь.

Городъ сей отправляетъ спедиціонный торгъ между Германіею и Италіею.

Мейенфелдъ, къ Сѣверу отъ Кура, при Рейнѣ въ области союза Десяти Судовъ, въ семъ городѣ находится складка товаровъ.

Примѣчаніе. Владѣніе *Гальденштейнъ* и *Трасль*, изъ коихъ послѣднее принадлежало Князю Диприхшпейнскому, нынѣ присоединены къ сему Кантону.

19. Кантонъ Тессино.

Сей вновь образованный Кантонъ содержитъ 7 Италіянскихъ Ландфохтствъ: Лоисъ или Лугано, Лугарусъ или Локарно, Мендрисъ, Майенталъ или Фалмаггіа, Белленцъ или Беллинцона, Ривіеро и Болленцъ и еще долину Ливинскую. Онъ находится на Южной сторонѣ Сентъ-Готгарда или къ Югу отъ Кантона Ури и по настоящему въ Италіи. Тессинъ (рѣка, отъ которой Кантонъ получилъ наименованіе) протекаетъ чрезъ оный, часть Лаго Маджіоре и большая часть Луганскаго (Ланскаго) озера принадлежитъ къ оному; поверхность его простирается до 45 квад. миль; гористая сія страна имѣетъ хорошее скотоводство, производитъ много древесныхъ плодовъ, вино, шелкъ, мраморъ. Трудолюбивые жители, коихъ число простирается до 160.000, суть Католическаго исповѣданія и говорятъ изпорченнымъ Италіянскимъ языкомъ. Упра-

вляется большимъ совѣтомъ, состоящимъ изъ 110 и малымъ состоящимъ изъ 9 членовъ. Кантонъ сей раздѣленъ на 8 округовъ (и на 38 уѣздовъ): 1) *Мендрисъ* (Мендризіо), 2) *Лоисъ* (Лугано), 3) *Лугарусъ* (Локаріо), 4) *Майенталъ* (Фалмаггіо), 5) *Белленцъ* (Беллинцона), 6) *Ривіеро*, 7) *Болленцъ* (Бленіо) и 8) *Ливичерталь* (Лепонтина).

Белинцона (Белленцъ) при Тессинѣ, главный и единый городъ сего Кантона съ тремя древними замками, жители занимаются транспортнымъ торгомъ.

В. *Валлезская республика* къ Югу отъ Кантона Берна, большая высочайшими Алпами окруженная долина, чрезъ которую протекаетъ рѣка Рона, берущая свое начало въ Восточной части сей долины отъ снѣжныхъ вершинъ горы Фурки, и впадающая въ Сѣверо-западной части оной въ Женевское озеро. Низменныя страны весьма теплы и производятъ рожъ, вино и древесные плоды въ изобиліи; здѣсь ведется также хорошій скотъ. *Величина*: 86 квад. миль; число жителей простирается до 126.000. Она состоитъ изъ двухъ частей: *верьхней Валезіи*, или бывшей до сего времени республики и *нижней Валезіи*, которая была подвластна республикѣ. Республика (*верьхняя Валезія*) была раздѣлена на семь частей, кои составляли таковоежъ число отдѣльныхъ республикъ, изключая одной части (города), котораго правленіе было Аристократическое; *нижняя Валезія* была

управляема Ландфохтами. Внутреннія и иностранныя государственныя дѣла рѣшались въ *Ландратѣ* (общее народное собраніе), въ которомъ Епископъ Зиттенскій занималъ всегда мѣсто Префекта. Республика находилась съ 7 Каполическими мѣстами въ вѣчномъ союзѣ. Но въ 1802 году Валезія была переобразована Французами въ отдѣленную республику, которая и по нынѣ управляется собраніемъ, имѣющимъ законодательную власть, и государственнымъ совѣтомъ, состоящимъ изъ одного Гросфохта и 2 Совѣтниковъ. Вѣра Каполическая, въ верьхней Валезіи говорятъ Нѣмецкимъ или Италіянскимъ, а въ нижней испорченнымъ Французскимъ языкомъ.

Зиттенъ (Сіонъ) при Ронѣ, главный и единый городъ Валезіи, въ коемъ имѣетъ пребываніе Епископъ, и гдѣ бываетъ собраніе Ландрата.

Леукъ, къ Востоку отъ Зиттена, хорошо выстроенное селеніе, близъ коего находится холодный сѣрный ключь, отъ сего мѣста знаменитый теплый ключь, лежащій неподалеку онаго на высокой горѣ получилъ наименованіе.

Мартинахъ, къ Юго-западу отъ Зиттена неподалеку рѣки Роны въ нижней Валезіи, большое селеніе, въ коемъ складываются всѣ товары, отправляемые отъ Женевскаго озера чрезъ гору св. Бернгарда въ верьхнюю Валезію и обратно.

Примѣчаніе. Кромѣ Валезіи въ 1798 и до 1802 отдѣлено отъ Швейцаріи: 1) волости *Клефенъ*, *Фелтлинъ* и *Вормсъ* (соединенныя нынѣ съ Италіянскимъ Королевствомъ), 2) республика *Женевская* (составляющая нынѣ часть Леманскаго Французскаго Департамента), 3) преждебывшее Епископство *Базелъ* и городъ *Биль*, 4) городъ *Мильгаузенъ* съ принадлежащимъ къ оному владѣніемъ и 5) уступленный отъ Золотурна *Лейменталъ* (составляющіе нынѣ части Французскаго верьхняго Рейнскаго Департамента) поверьхность сихъ земель со включеніемъ Валезіи простирается до 160 квад. миль съ 250.000 жителями, въ замѣну получены *Фрикталъ* и владѣніе *Трасилъ*, содержащія только 8 квад. миль, съ 20.000 жителями.

Конецъ первой части.

РЕЭСТРЪ

Ко Всеобщему Землеописанію.

А.	Стран
Аагаусъ ч. I. . .	108
Аалборгъ ч. II. . .	158
Аарау ч. I. . .	166
Ааргау ч. I. . .	—
Ааргусъ ч. II. . .	159
Абвиль ч. II. . .	43
Абешъ, берегъ ч. III.	145
Абиссинія ч. III. .	144
Або ч. II. . . .	195
Абомеи ч. III. . .	154
Абушеръ ч. III. .	37
Ава ч. III. . . .	59
Авача ч. III. . .	119
Августенбургъ ч. II.	161
Авганское государ: ч. III.	45
Авиньіонъ ч. II. .	61. 60
Австралія ч. III. .	229
—материая земля ч. III.	231
—острова ч. III. .	233
Агадесъ ч. III. . .	149
Аггергусъ ч. II. .	166
Агнамъ ч. III. . .	151
Агогна, Депар. ч. II. .	6
Агра ч. III. . .	49
Аграмъ ч. II. . .	224
Аданъ ч. III. . .	10
Адда, Депар. ч. II. .	6
Адель ч III. . .	145
Адербиджанъ ч. III. .	34
Аджидсингъ ч. III. .	49
Адиге, Депар. ч. II. .	6
Адмиранскіе острова ч. III. . .	163
Адмиралтейства (острова) ч. III.	235
Адріа ч. II. . .	1[illegible]
Адріанополь ч II. .	235

А.	Стран.
Азія ч. III. . . .	1
—— Южная ч. III. .	7
— — Средняя ч. III.	88
— — Сѣверная ч. III.	107
Азовъ ч. II. . .	192
Азорскіе, острова ч. II.	96
Акапулко ч. III. .	204
Аквитанія ч. II. .	50
Аклевъ ч. I. . .	180
Акка ч. III. . .	23
Албани ч. III. . .	189
Албанія ч. II. . .	237
Албекъ ч. I. . .	42
Албіонъ ч III. . .	232
Алгарвія ч. II. . .	95
Алдерней, островъ ч. II. . .	133
Ал Джезира ч. III. .	19
Алепъ ч. III. .	22
Александрія ч III. .	129
въ Америкѣ ч. III	192
Александретта ч. II.	22
Алессандрія ч. II. .	69
Алентежо ч. II. .	94
Алеутскіе, острова ч. III. . .	179
Алжиръ ч. III. . .	132
Алзенъ, отсровъ ч. II.	161
Аликанте ч. II. . .	85
Алкмаръ ч. II. . .	145
Алъ-Катифъ ч. III. .	28
Аллендорфъ ч I. .	75
Алпвидъ ч. I. . .	99
Алтгаузенъ ч. I. .	95
Алтдорфъ ч. I. . 54	174
Алтона ч. I. . .	120
Алтенбургъ ч. I. .	101

Стран.

Алтона ч. II. . . 162
Аляска ч. III. . . 179
Амадія ч. III. . . 17
Амазія ч. III. . . 12
Амазонская земля ч. III. 223
Амакъ, островъ ч. II. 155
Амбои ч. III. . . 189
Амбоина, остр: ч. III. 70
Амеландъ, остр: ч. II. 151
Аменсбургъ ч. I. . 76
Амерсфордъ ч. II. . 146
Америка ч. III. . . 165
—— Сѣверная ч. III. 170
—— Южная ч. III. . 216
Аміень ч. II. . . 43
Аммарупура ч. III. . 59
Аммоніумъ ч. III. . 139
Аморбахъ ч. I. . . 86
Амрумъ, остр: ч. II. 161
Амстердамъ ч. II. . 143
—— въ Америкѣ ч. III 226
— — островъ ч. III . 242
Ана ч. III . . . 28
Ангвилла, остр: ч. III 210
Ангола ч. III. . . 157
Ангора ч. III. . . 11
Ангерманландъ ч. II. 178
Англезей, остр: ч. II. 119
Англія ч. II. . . 100
Ангумоа ч. II. . . 50
Андалузія ч. II. . . 81
Андаманскіе, острова ч. III. . . 63
Андро, островъ ч. II. 241
Анегада, остр. ч. III. 210
Анжу ч. I. . . . 52
Анжуанъ, остр: ч. III. 163
Анкона ч. II. . . 20
Анкламъ ч. I. . . 132
Аннабергъ ч. I. . . 61
Аннабонъ, остр. ч. III. 155
Аннаполисъ ч. III. 175 191
Ансико ч. III. . . 161
Антверпенъ ч. I. . 65

Стран.

Антипаро, остр. ч. II. 250
Антипаросъ, остр. ч. II. 242
Антильскіе, острова ч. III. . 205 206
Антигуа, остр. ч. II. 211
Антонъ-жилъ ч. III. . 163
Аншбахъ ч. I. . . 46
Аппенцелъ ч. I. . 171 172
Аравія ч. III. . . 24
—— пустая ч. III. . 27
—— каменистая ч. III. 28
—— щастливая ч. III. 30
Арбонъ ч. I. . . 170
Аргуинъ, остр. ч. III. 141
Ардебиль ч. III. . 35
Аренсбергъ ч. I. . 92
Арекипа ч. III. . . 220
Арзерумъ ч. III. . 16
Арлъ ч. II. . . 47
Армения ч. III. . . 16
Арнсгеймъ ч. II. . . 146
Арндалъ ч. II. . . 166
Аришматъ ч. I. . 107
Арнаутъ ч. II. . . 236
Аролзенъ ч. I. . . 104
Аполда ч. I. . . 100
Аррагонъ ч. II. . . 85
Аррагонія ч. II. . 87
Арранъ, остр. ч. II. 123
Аррараканъ ч. III. . 59
Арре, остр. ч. II. . 161
Аркотъ ч. III. . . 54
Архангельскъ ч. II. . 189
Архипелажскіе, остр. ч. II. . . 240
Арчантіера, остр ч. II. 242
Астрахань ч. III. 111. 112
Астурія ч. II. . . 79
Ассенте ч. III. . . 154
Ассумпціонъ ч. III. . 222
Асуръ ч. III. . . 20
Астрабадъ ч. III. . 36
Атинія ч. II. . . 239
Атшинъ ч. III. . 64. 65

А.

Стран.

Аугсбургъ ч. I. . . 41
Ауд'ъ ч. III. . . 52
Ауффенау ч. I. . . 80
Африка ч. III. . . 120
— Сѣверная ч. III. 125
— Средняя ч. III. 142
— Южная ч. III. . 156
Ахбергъ ч. I. . . 96
Ахенъ ч. II. . . 66
Ашаффенбургъ ч. I. 80
Ашамъ ч. III. . . 58
Ашерслебенъ ч. I. . 73
Аянскій берегъ ч. III. 145
Аяццо ч. II. . . 60

Б.

Бяварія ч. I. . . 31
Багамскіе, остр. ч. III. 215
Багара ч. III. . . 51
Баггерма ч. III. . 148
Багдадъ ч. III. . . 18
Базель ч. I. . . 165
Багія ч. III. . . 224
Бадаіосъ ч. II. . . 81
Баденъ ч. I. 81. 82. 142
— въ Гельвеціи ч. I. 167
Баіоннъ ч. II. . . 51
Байрейтъ ч. I. 115. 116
Баку ч. III. . . 35
Бакчисарай ч. II. . 202
Балазоре ч. III. . 52
Балбекъ ч. III. . 23
Балеарскіе, остр. ч. II. 85
Бали, острова ч. III. 71
Балингенъ ч. I. . 53
Балкъ ч. III. . 99. 100
Баллштатъ ч. I. . 177
Балтиморе ч. III. . 191
Балфрушъ ч. III. . 36
Бамбергъ ч. I . . 45
Бамбукъ ч. III. . 151
Банда, остр. ч. III. 70
Банжеръ ч. III. . . 68

Б.

Стран.

Банжермассингъ ч III. 68
Банка, остр. ч. III. 64
Бантамъ ч. III. . 66
Барбадосъ, остр. ч. III. 213
Барби ч. I. . . 58
Барбуда, остр. ч. III. 210
Барейнъ, остр. ч. III. 28
Барка ч. III. . . 129
Барри ч. II. . . 52
Баршъ ч. I. . . 133
Барцеллона ч. II. . 87
Басра ч. III. . . 19
Бассетерре ч. III. 211. 212
Бастія ч. II. . . 60
Батъ ч. II. . . 111
Батавія ч. III. . 66
Бафиновъ заливъ ч. III. 154. 155
Баяцетъ ч. III. . 16
Бевергеренъ ч. I. . 89
Бевернъ ч. I. . . 69
Бедауръ ч. III. . 55
Бедфордъ ч. II. . 113
Беесковъ ч. I. . . 126
Безансонъ ч. II. . 57
Бейтельфаки ч. III. 30
Бейлштейнъ ч. I, . 99
Белгардъ ч. I. . . 134
Белгія ч. II. . . 62
Белленцъ ч. I. . . 183
Беллуно ч. II. . . 13
Белфастъ ч. II. . 131
Бенаресъ ч. III. . 51. 52
Бенгала ч. III. . . 50
Бенгуела ч. III. . 157
Бендеръ ч. II. . . 245
Бенедиктъ - Бейернъ ч. I.. . . 34
Беира ч. II. . . 94
Бенкуленъ ч. III. . 65
Бенневентъ ч. III. . 24
Бенинъ, берегъ ч. III. 154. 155
Бенингтонъ ч. III. . 195

Б.	Стран.
Бенсгеймъ ч. I.	92
Бенштеймъ ч. I.	89
Бераръ ч. III.	47
Бервикъ ч. II.	117
Бергамо ч. II.	9
Бергенъ ч. I.	71
Бергенъ ч. II.	63. 167
Бергенъ отъ Цомъ ч. II.	149
Бергъ ч. I.	87
Берлинъ ч. I.	126
Бермудскіе острова ч. III.	215
Бернбургъ ч. I.	106
Берленбургъ ч. I.	93
Бернъ ч. I.	177 178
Берхтолсгаденъ ч. I.	148
Бессарабія ч. II.	244
Бетлисъ ч. III.	17
Белфастъ ч. III.	191
Биберахъ ч. I.	177
Бидингенъ ч. I.	103
Билбао ч. II.	89
Билледулгеридъ ч. III	136
Билефелдъ ч. I.	78
Билицъ ч. I.	156
Биргелъ ч. I.	103
Бирмингамъ ч. II.	114
Бироновъ островъ ч. III.	239
Биская ч. II.	88
Биссаготскіе, острова ч. III.	152
Биссао, островъ ч. III.	152
Битовъ ч. I.	133
Бишофсцеллъ ч. I.	170
Бланкенбургъ ч. I.	69
Блегскіе, острова ч. III.	240
Блекингенъ ч. II.	176
Богемія ч. I.	149
Бойценбургъ ч. I.	112
Болленцъ ч I.	183
Болонія ч. II.	10
Болшеретскъ ч. III.	119
Бомбай ч. III.	54

Б.	Стран.
Бони ч. III.	69
Бонидорфъ ч. I.	85
Боннъ ч. II.	67
Бопфингенъ ч. I.	43
Бордо ч. II.	51
Борнголмъ, островъ ч. II.	156
Борнео, остр. ч. III.	67. 68
Борну ч. III.	147 148
Бошценъ ч. I.	40
Боснія ч. II.	244
Бостонъ ч. II.	115
Бостонъ въ Амер. ч. III.	187
Бохнія ч. II.	214
Бохолтъ ч. I.	108
Брабантъ ч. II.	149
Брава ч. III.	146
Брага ч. II.	95
Браганца ч. II.	95
Бразилія ч. III.	222
Бранденбургъ ч. I.	125 127
Браубахъ ч. I.	97
Браунсбергъ ч. II.	208
Брацлавъ ч. II.	199
Брегенцъ ч. I.	41
Брейбергъ ч. I.	92
Брейсгау ч. I.	84
Бремгартенъ ч. I.	166
Бременъ ч. I.	115 123
Бреславъ ч. I.	138
Брестъ ч. II.	53 200
Бресчіа ч. II.	9
Бретань ч. II.	53
Бреттенъ ч. I.	84
Бри ч. II.	43
Бригъ ч. I.	138
Бригге ч. II.	63
Бризакъ ч. II.	59
Бриксенъ ч. I.	41
Бринъ ч. I.	155
Бриссель ч. II.	62
Бристоль ч. II.	113
Броахъ ч. III.	55
Броды ч. II.	214

Б.

Стран

Бромбергъ ч. II. . 210
Бруггъ ч. I. . . 166
Брунтрутъ ч. II. . 59
Брухъ ч. I. . . 89
Брухсалъ ч. I. . . 84
Будвейсъ ч. I. . . 152
Буддиссинъ ч. I. . 65
Буеносъ-Айресъ ч. III. 222
Буковина ч. II. . . 215
Буккингамъ ч. II. . 113
Букорештъ ч. II. . 247
Буксгеймъ ч. I. . 44
Буламъ, остр. ч. III. 152
Булгарія ч. II. . . 235
Булахъ ч. I. . . 169
Булонь ч. II. . . 43
Бунделькундъ ч. III. 49
Бурбонь ч. II. . . 44
Бургау ч I. . . . 41
Бургъ-гаузенъ ч. I. . 34
Бургонь ч. II. . . 45
Бургоссъ ч. II. . 79
Бурза ч. III. . . 11
Бурма ч. III. . . 58
Бурслемъ ч. II. . . 114
Бутанъ ч. III. . . 75
Бухара ч. III. . . 99
Бухарія ч. III. . 38. 99
Бухгорнъ ч. I. . . 42
Бухлое ч. I. . . 43
Буххари ч. II. . . 225
Буцбахъ ч. I. . . 91
Бѣлградъ ч. II. . . 244
Бѣлостокъ ч. II. . 200
Бѣлскъ ч. II. . . —
Бютъ, островъ ч. II. 123

В.

Ваатландъ ч. I. . 179
Вагріенъ ч. II. . . 161
Ваза ч. II. . . 196
Валансіенъ ч II. . 56
Валдгеймъ ч. I. . . 61

В.

Стран.

Валдекъ ч. I. . . 103
Валденбургъ ч. I. . 165
Валдзассенъ ч. I. . 36
Валдзее ч. I. . . 55
Валдивія ч. III. . . 221
Валдштеттенъ ч. I. 49
Валезія ч. I. . . 183
Валенція ч. II. . . 85
Валетта ч. II. . . 29
Валкенридъ ч. I. . 69
Валладолидъ ч. II. . 81
Валлахія ч. II. . . 246
Валлійское, Княж. ч. II 118
Валтерсгаузенъ ч. I. 100
Вампо, островъ ч. III. 81
Вангара ч. III. . . 148
Вангенъ ч. I. . 41. 42
Ванъ ч. III. . . 17
Ваннъ ч. II. . . 54
Варвикъ ч. II. . . 113
Вардегусъ ч. II. . 168
Варендорфъ ч. I. . 119
Варна ч. II. . . 236
Вартбургъ ч. I. . 100
Варшава ч II. . . 211
Вассербургъ ч. I. . 34
Ватерфордъ ч. II. . 159
Вацъ ч II. . . 222
Вашингтонъ ч. III. . 191
Вейда ч I. . . 62
Вейлбургъ ч. I. . . 98
Веймаръ ч. I . . 99
Вейнгартенъ ч. I. 56. 84
Вейнфелденъ ч. I. . 170
Вейсенбургъ ч. I. . 117
Вейссенау ч I. . . 56
Вейссенфелсъ ч. I. . 62
Вейтъ, островъ ч. II. 111
Великобританія ч. II. 96
Велича ч. II. . . 214
Венгрія ч. II. . . 216
Венденъ ч. I. . 37. 133
Венезуела ч. III. . 219
Венеція ч. II. . . 13

В.	Стран.
Вера Круцъ ч. III.	204
Вервіе ч. II.	64
Верденъ ч. I.	88
Верденбергъ ч. I.	173
Вердюнь ч. II.	58
Вернигероде ч. I.	74
Верона ч. II.	9. 14
Версаль ч. II.	42
Вертгеймъ ч. I.	81
Вертингенъ ч. I.	43
Верчелли ч. II.	69
Вестботтенъ ч. II.	178
Вестербургъ ч. I.	90
Вестиманландія ч. II.	175
Вестмореландъ ч. II.	115
Вестсексъ ч. II.	110
Вестфальское Корол. ч. I.	67
Вештенгаузенъ ч. I.	43
Вецларъ ч. I.	80
Видда ч. III.	154
Виддинъ ч. II.	236
Визентейдъ ч. I.	49
Віенна ч. II.	46
Вилденбургъ ч. I.	89
Вилдесгаузенъ ч. I.	111
Виллизау ч. I.	176
Виллштетъ ч. I.	84
Вилмингтонъ ч. III.	190. 193
Вильна ч. II.	199
Вилтъ ч. II.	110
Вильгелмштатъ ч. III.	215
Вильямсбургъ ч. III.	192
Вимпфенъ ч. I.	91
Виндзоръ въ Англіи ч. II.	108
Виндзоръ въ Америкѣ ч. III.	195
Виндсгеймъ ч. I.	117
Винтерриденъ ч. I.	44
Винтертуръ ч. I.	169
Виргинія ч. III.	191
Вирцбургъ ч. I.	93. 94
Висбаденъ ч. I.	97

В.	Стран.
Висби ч. II.	177
Висмаръ ч. I.	113
Вистъ, острова ч. II.	126
Витгенштейнъ ч. I.	93
Витегевенъ ч. II.	118
Виттенбергъ ч, I.	58
Виченца ч. II.	14
Влардингенъ ч. III.	69
Вознесенія, острова ч. III.	165
Волбекъ ч. I.	89
Волгастъ ч. I.	133
Волкано, островъ ч. II.	28
Воллинъ ч. I.	132
Вологда ч. II.	189
Волфенбиттель ч. I.	68. 69
Вормсъ ч. II.	10
Воронежъ ч. II.	187
Ворчестеръ ч. II.	113. 115
Вудстакъ ч. II.	114
Вулвичь ч. II.	109
Вунзиделъ ч. I.	116
Вурценъ ч. I.	60
Выборгъ ч. II.	159. 195
Вѣна ч. I.	141

Г.	
Гаагъ ч. I.	37
Гаарбургъ ч. I.	123
Габлицгеймъ ч. I.	92
Габсбургъ ч. I.	166
Гаванна ч. III.	206
Гавръ ч. II.	55
Гага ч. II.	143. 175
Гагенъ ч. I.	120
Годелнъ ч. I.	124
Гадемаръ ч. I.	89
Галацъ ч II.	248
Галберштатъ ч. I.	72. 73
Галифаксъ ч. II.	116
Галифаксъ ч. III.	175
Галландія ч II.	176

Г.

Стран.

Галлапагосскіе, острова ч. III. . . 229
Галлвай ч. II. . . 131
Галле ч. I. . . . 71
Галлейнъ ч. I. . . 148
Галлиполи ч. II. . 25. 240
Галлиція ч. II. . 79. 211
Галлъ ч. I. . . 40. 54
Галлы народъ ч. III. 160
Гамбургъ ч. I. . . 114
Гамелнъ ч. I. . . 122
Гаммерсбахъ ч. I. . 83
Гаммерпингенъ ч. I. 96
Ганау ч. I. . . . 118
Ганау-Минценбергъ ч. I. 117
Ганнанъ, остр. ч. III. 80
Ганноверъ ч. I. . . 122
Ганноверъ въ Америкѣ ч. III. . . 186
Гарвичь ч. II. . . 108
Гарденбергъ ч. I. . 89
Гардервикъ ч. II. . 147
Гарлемъ ч. II. . . 144
Гарлингенъ ч. II. . 148
Гартфортъ ч. III. . 188
Гаса ч. III. . . . 23
Гасконь ч. II. . . 50
Гаслохъ ч. I. . . 92
Гахенбургъ ч. I. . 99
Гашна ч. III. . . 38. 45
Гвадалаксара ч. III. . 204
Гваліоръ ч. III. . . 48
Гвамъ, островъ ч. III. 237
Гванагани, остр. ч. III. 215
Гваспалла ч. II. . . 11
Гватемала ч. III. . 217
Гваяквилъ ч. III. . 219
Гвіана ч. III. . 218. 223
Гвинея ч. III. . . 152
Гвинейскіе, острова ч. III. . . . 155
Гебридскіе, острова ч. II. . . . 125
Гебронъ ч. III. . . 23

Г.

Стран.

Геггбахъ ч. I. . . 55
Геггингенъ ч. I. . 43
Геджасъ ч, III. . . 27
Гейделбергъ ч. I. . 84
Гейдерабадъ ч. III. . 50
Гейдернъ ч. I. . . 93
Гейлбронъ ч. I. . . 54
Гейлиген-крейцталъ ч. I. . . . 54
Гейлигенштатъ ч. I. 74
Гейлигенбергъ ч. I. . 85
Гейнсгеймъ ч. I. . 103
Гейслингенъ ч. I. . 42
Гелветслуисъ ч. II. . 145
Гелголандъ, остр. ч. II. 161
Гелдернъ ч. II. . . 146
Гелзингландія ч. II. . 178
Гелла ч. III. . . 19
Гелмштетъ ч. I. . 67
Гелсиньёръ ч. II. . 156
Гелсингфорсъ ч. II. . 196
Гелфаштетъ ч. III. . 148
Гельвеція ч. I. . . 157
Геменъ ч. I. . . 108
Геминдъ ч. . . . 54
Генгенбахъ ч. I. . 83
Генезе, округъ ч. III. 188
Гентъ ч. II. . . 63
Генуа ч. II. . . 70
Георгія ч. III. . 92. 93. 193
Геппенгеймъ ч. I. 91. 92
Геппингенъ ч. I. . 53
Гера ч. I. . . . 109
Гератъ ч. III. . . 39
Герборнъ ч. I. . . 89
Гергонгъ ч. III. . 58
Геризау ч. I. . 172. 174
Геріедаленъ ч. II. . 178
Герлицъ ч. I. . . 65
Германія ч. I. . . 12
Германштатъ ч. II. . 227
Гернесей остр. ч. II. 133
Гернсгеймъ ч. I. . 92. 97
Герренъ Хіемзе ч. I. 35

Стран.
ГерренЪ гаузенЪ ч. I. 12
ГерсфелдЪ ч. I. . . 75
ГерсфордЪ ч. II. . 113
ГертерЪ ч. I. . . 90
ГертфордЪ ч. II. . 113
ГерфордЪ ч. I. . . 78
ГерцбергЪ ч. I. . 77
ГерцогенбушЪ ч. II. . 149
ГерцЪ ч. I . . 146
ГессенЪ ч. I. . . 74. 91
Гестрикландія ч. II. . 178
ГеттингенЪ ч. I. . 76
Гефе ч. I. . . . 173
Гефле ч II. . . 178
ГехингенЪ ч I. . 95
ГехштетЪ ч. I. . 37
ГибралтарЪ ч. II. . 83
ГидернагурЪ ч. III. . 55
Гіень ч. II. . . 50
ГіерЪ ч. II. . . 48
ГикаркорЪ ч. III. . 151
ГиланЪ ч. III. . . 35
ГилбургЪ - гаузенЪ ч. I. . . . 102
ГилдесгеймЪ ч. I. . 72
ГимборнЪ ч. I. . . 89
ГингенЪ ч. I . . 54
ГинцбургЪ ч. I. . . 41
ГиссенЪ ч. I. . . 91
ГистровЪ ч. I. . . 113
ГиршбергЪ ч. I. . 139
ГиршгорнЪ ч. I. . 92
ГларусЪ ч. I. . 172. 173
ГласковЪ ч. II. . 122
Глаухау ч. I. . . 64
ГлацЪ ч. I. . . 140
ГликштатЪ ч. II. . 162
ГлочестерЪ ч. II. 113. 114
Гнѣзно ч II. . . 210
Гоа ч. III. . . 56 69
ГоаргеймЪ ч I. . 92. 97
ГовалЪ ч III. . . 151
ГовесЪ-ЕйлендЪ, остр. ч. III. . . . 233

Стран.
ГогенбергЪ ч. I. . 54
ГогенвалдекЪ ч. I. . 37
ГогенгеймЪ ч. I. . 42
Гоген-ГеролдсеггЪ ч. I. 109
Гогенлоге ч. I. . . 56
ГогенфелсЪ ч. I . 96
ГогенцоллернЪ ч. I. . 95
ГогенштейнЪ ч. I. . 73
Гоззо, остр. ч. II. . 17
Гойя ч. I. . . . 120
ГолдбергЪ ч. I. . 140
Голконда ч. I I. . 49
Голландія ч. II. . 135. 143
ГолцапфелЪ ч. I. . 99
ГолцгаузенЪ ч. I. . 76
ГолцминденЪ ч. I. . 69
Голштинія ч. II. . 161
ГомбургЪ ч. I. . 89. 91
ГонанЪ ч. III. . . 80
ГондарЪ ч. III. . . 145
ГонфлерЪ ч. II. . 55
ГоргенЪ ч. I. . . 169
Горгона, остр. ч. II. . 17
Горея, остр. ч. III. . 152
Горка ч. III. . . 47
ГорштмарЪ ч. I. . 89
Госсау ч. I. . . 170
Гота ч. I. . . . 100
ГотенбургЪ ч II. . 178
ГотландЪ, остр ч. II. 176
Готландія ч. II. . 176
ГотлибенЪ ч. I. . 170
ГофЪ ч. I. . . . 116
ГофгейсмарЪ ч. I. . 75
ГохбергЪ ч. I. . . 82
ГохдорфЪ ч. I. . . 176
ГояцЪ ч III. . . 224
Гранада ч. II. . . 108
ГранЪ ч II. . . 221
ГраубинденЪ ч. I. . 181
ГрауденцЪ ч. II. . 208
ГрейфенбергЪ ч. I. . 139
Грейфсвалде ч. I. . 133
ГрейцЪ ч. I. . . 109

Г.

Стран.

Гренландія ч. III. . 171
Гренада, остр. ч. III. 213
Гревничь ч. II. . . 108
Грененбахъ ч. I. . 42
Гренингенъ ч. II. . 148
Гренобль ч II. . . 46
Грецъ ч I . . 143
Гриви ч. III. . . 154
Гримма ч. I. . . 60
Гринбергъ ч. I. . 139
Гродно ч II. . . 200
Гросвардейнъ ч. II. . 222
Гросглогау ч. I. . 139
Грубенгагенъ ч. I. . 76
Грузія ч. III. . . 93
Губенъ ч I. . . 67
Гуда ч, II. . . . 144
Гудзоновъ заливъ ч. III. 172
Гуе ч III. . . . 60
Гузумъ ч II. . . 160
Гу-Куанъ ч. III. . . 80
Гудлъ ч. II. . . 116
Гумбингенъ ч. II. . 208
Гумрунъ ч. III. . . 38
Гунтингтонъ ч. II. . 113
Гунтуръ ч. III. . . 53
Гуріель ч. III. . . 93
Гурри Мунделла ч. III. 49
Гуттенцеллъ ч. I. . 55
Гуцератъ ч. III. . 48

Д.

Дагестанъ ч. III. . 92
Дагоми ч III. . . 154
Дакка ч. III. . . 51
Далекарлія ч. II, . 175
Далмація ч. II. . 14. 225
Дамаскъ ч. III. . . 22
Даміатъ ч. III. . . 129
Данія ч. II. . . 152
Данцигъ ч. II. . . 209
Дарданеллы ч. II. . 240
Дар-кулла ч. III. . 148

Д.

Стран.

Дармштатъ ч. I. . 91
Дарфуръ ч. III. . 148
Девенъ ч. II. . . 110
Девентеръ ч. II. . 147
Деггендорфъ ч. I. . 35
Дейцъ ч. I. . . 89
Декинъ ч. III. . . 143
Делаваръ ч. III. . 190
Делменгоршпъ ч. I. 110
Делосъ, островъ ч II. 242
Делфтъ ч. II. . . 144
Демминъ ч. I. . . 132
Депптфордъ ч. II. . 109
Дерби ч. II. . 113. 115
Дербентъ ч. III. . 35
Десима, остр. ч. III. 87
Дессау ч. I. . . 105
Детмолдъ ч. I. . . —
Джезире ч. III. . . 17
Джемсъ, остр. ч. III. 152
Джидда ч. III. . . 29
Джизе ч. III. . . 129
Джоинагуръ ч III. . 49
Джудпуръ ч. III. . 49
Діарбекиръ ч. III. 19. 20
Дижонъ ч. II. . . 46
Діепъ ч. II. . . 55
Дилленбургъ ч. I. . 89
Диллингенъ ч, I: . 43
Дилменъ ч. I. . . 108
Динкелсбилъ ч. I. . 117
Динкирхенъ ч. II. . 56
Дипголцъ ч. I. . . 120
Дирдорфъ ч. I. 90. 98
Дирменпингенъ ч. I. 56
Диссенгофенъ ч. I. . 170
Дитмаршенъ ч. II. . 101
Дицъ ч. I. . . . 89
Доброчинъ ч. II. . 222
Довръ ч. II. . . 110
Доминика, островъ ч. III. . . 212
Донаувертъ ч. I. . 34

Д.

Стран.

Донаумосъ ч. I. . 37
Донаушгауф - вертъ ч. I. . . . 80
Донгала ч. III. . . 143
Донешингенъ ч. I. . 86
Доорникъ ч. II. . 64
Дорнахъ ч. I. . . 177
Дорсетъ ч. II. . . 110
Дортмундъ ч. I. . 121
Дортрехтъ ч. II. . 145
Дофине ч. II. . . 46
Дра ч. III. . . . 137
Дрезденъ ч. I. . . 59
Дренте ч. II. . . 147
Дронтгеймъ ч. II. 167. 168
Дротнингольмъ ч. II. 175
Дублинъ ч. II. . . 130
Дугласъ ч. II. . . 133
Дуисбургъ ч. I. . 88
Дунсбигедъ ч. II. . 124
Дунде ч. II. . . 124
Дургамъ ч. II. . . 115
Дурлахъ ч. I. . . 82
Дшіуламекъ ч. III. . 17
Дѣвичьи острова ч. III. 210

Е.

Еауви, остр. ч. III. 240
Еберденъ ч. II. . 124
Еберштейнъ ч. I. . 83
Евора ч. II. . . 94
Егатскіе, острова ч. II. . . . 28
Егеръ ч. I. . . 153
Егерндорфъ ч. I. . 156
Егингенъ ч. I. . . 55
Егиноваумі, остр. ч. III. 235
Египетъ ч. III. . 126
Еглофъ ч. I. . . 55
Егой, остр. ч. III. . 237
Едгекумбъ, мысъ ч. II. 112
Еддисстонъ ч. II. . 112
Еделштеттенъ ч. I. 44

Е.

Стран.

Еденбургъ ч. II. . 221
Единбургъ ч. II. . 122
Ездъ ч. III. . . 36
Ейзенахъ ч. I. . . 100
Ейленбургъ ч. I. . 61
Еймбекъ ч. I. . . 76
Ейнзиделнъ ч. I. 173. 174
Ейпенъ ч. II. . . 64
Ейтинъ ч. I. . . 111
Ейхсфелдъ ч. I. . 74
Ейхштетъ ч. I. . 48
Екатеринбургъ ч. III. 114
Ексетеръ ч. II. . 111
Еландъ остр. ч. II. . 176
Елбингъ ч. II. . . 208
Елвангенъ ч. I. . 53
Елзасъ ч II. . . 58
Елсфлетъ ч. I. . . 111
Елсъ ч. I. . . . 140
Елтвилъ ч. I. . . 92
Елба, остр. ч. II. 18. 30
Ельберфелдъ ч. I. . 87
Ельтенъ ч. I. . . 88
Ембсъ ч. I. . . 97
Емденъ ч. II. . . 150
Еменъ ч. III. . . 27
Емменталъ ч. I. . 178
Енгелбергъ ч. I. . 175
Енгишегеръ ч. II. . 239
Енисейскъ ч. III. . 117
Енкгюзенъ ч. II. . 145
Енплибухъ ч. I. . 176
Енпре Дуро и Миньо ч. II. . . . 94
Енсъ ч. I. . . . 142
Епирусъ ч. II. . . 237
Епштейнъ ч. I. . 97
Ербахъ ч. I. . . 92
Еренбрейпштейнъ ч. I. 98
Еренфелсъ ч. I. . 37
Ериванъ ч. III. . 34
Ерлава ч. II. . . 222
Ерлангенъ ч. I. . . 116
Ерфуртъ ч. I. . . 119

Е.

Стран.

Еслингенъ ч. I. . 54
Ессексъ ч. II. . . 106
Ессекъ ч. II. . . 223
Ессенъ ч. I. . . 88
Естергассъ ч. II. . 221
Естремадура ч. II. 81 93
Етрурія ч. II. . . 15
Етценгеймъ ч. I. . 75
Етцингенъ ч. I. . 44
Ецвеге ч. I. . . 75
Еѳіопія ч. III. . . 160

Ж.

Женева ч. II. . . 68
Жерменшаунъ ч. III. 190
Жерсей, островъ ч. II. 133
Жилоло островъ ч. III. 70
Жирдженпи ч. II. . 27
Жуана-Фернанда (острова ч. III. . 221

З.

Залцбургъ ч. I. . 147
Залцведелъ ч. I. . 71
Залцунгенъ ч, I. . 102
Зангвебарскій, берегъ ч III.. . . 158
Занзибаръ, островъ ч. III.. . . 158
Зара ч. II. . . . 15
Заузенбергъ ч. I. . 82
Зеебергъ ч. I. . . 100
Зееландъ ч. I. . . 178
Зееландъ въ Амер. ч. III. . . 226
Зееландія ч. II. . 142
Зеландія, остр. ч. II. 155
Зеленаго мыса (острова) ч. III. . . 155
Зелигенталъ ч. I. . 86
Зелтерсъ ч. I. . . 98
Землинъ .ч II. . . 224

З.

Стран.

Земля Аральцовъ ч. III. 97
—— Виттова ч III. 233
——— Галловъ ч. III. 147
——— Калмыковъ ч. III. 103
——— Каракалпаковъ ч. III. . . 96
——— Киргизская ч. III. 97
——— Левена ч. III. 233
——— Петра Нуита ч. III. . . . 233
——— Сандвича ч. III. 242
——— св. Духа островъ ч. III. . . . 240
——— Тунгусовъ ч. III. 105
——— Туркменцовъ ч. III. . . 96
——— Фанъ Димена ч. III. . . . 233
——— Фуліевъ ч. III. 151
——— Штатовъ ч. III. 228
——— Ялофовъ ч. III. 151
Земпахъ ч. I. . . 176
Зеннфелдъ ч. I. . 95
Зефлингенъ ч. I. . 42
Зигенъ ч. I. . 89 90
Зиттенъ ч. I. . . 184
Золотурнъ ч. I. . 177
Золотой берегъ ч. III 153
Зондерсгаузенъ ч. I. 107
Зонтгофенъ ч. I. . 42
Зулцбахъ ч. I. . . 36
Зулцбургъ ч. I. . 37
Зюдерманландія ч. II. 175

И.

Иберлингенъ ч. I. . 83
Иглава ч. I. . . 155
Идрія ч. I. . . 146
Іеверъ ч. II. . . 150
Іеддо ч. III . . . 87
Іедцанъ ч. II. . . 203
Іемпшландъ ч. II. . 178
Іена ч. I. . . . 100

И.

Стран.

Іерусалимъ ч. III. . 23
Изенбургъ ч. I. . 99. 103
Изерлонъ ч. I. . . 120
Ила, островъ ч. II. 125
Илбенштатъ ч I. . 93
Иллертиссенъ ч. I. . 42
Иллирія ч. II. . . 223
Илменау ч. I. . . 102
Иль де франсъ ч II. 41
Имгенбрухъ ч. II. . 66
Имеретія ч. III. . 93
Инвернесъ ч. II. . 125
Инглеборукъ ч. II. . 115
Ингольштатъ ч. I. . 34
Ингерманландія ч. II. 193
Индія ч III. . . 40
——— передняя ч III. 41
——— задняя ч. III. 57
——— Западная ч. III. 205
Индіана ч. III. . . 196
Индрапура ч. III. . 65
Инспрукъ ч. I. . . 40
Инстербургъ ч. II. . 207
Іоахимсталъ ч. I. . 153
Іоркъ ч. II. . 115. 116
———въ Америкѣ ч III. 173
Иракъ Араби ч. III. 18
Иракъ Аджеми ч. III. 36
Иранъ ч. III. . . 34
Ирбитъ ч. III. . . 115
Ирзее ч. I. . . 41
Иркенъ ч. III . . 101
Иркутскъ ч. III. . 117
Ирландія ч II. . 96. 128
Исландія ч. II. . . 168
Исмидъ ч. III, . . 10
Испаганъ ч. III. . 36
Испанія ч. II. . . 72
Испаніола, остр. ч. III. 207
Италія ч. II. . . 1
Иффертенъ ч. I. . 180
Ишія, островъ ч. II. 25

К.

Стран.

Кабарда ч. III. . 91 112
Кабулъ ч. III. . 38. 40
Кавказскій перешеекъ ч. III. . . 89
Кагліари ч. II. . . 30
Кадиксъ ч II. . . 82
Кадьякъ, остр ч. III. 179
Казань ч III. . . 113
Казерта ч. II. . . 24
Казимирцъ ч. II. . 215
Кайень ч. III. . . 226
Каіоръ ч. III. . . 251
Каиро ч III. . . 128
Каконго ч. III. . 157
Калбе ч. I. . . 71
Калвъ ч. I. . . 53
Калдасъ ч. II. . . 94
Кале ч. II. . . 43
Каленбергъ ч. I. . 121
Каликутъ ч. III. . 55
Калифорнія ч III. . 202
Калишъ ч. II. . . 210
Калкасъ - Монголія ч. III. 104
Калькутта ч. III. . 51
Каллао ч. III. . . 220
Калмаръ ч. II. . . 177
Калморе-Ленъ ч. II. 176
Камбай ч. III. . . 48
Камбожа ч. III. . 60
Камбре ч. II. . . 56
Каменецъ ч. I . . 66
Каменецъ - Подольскъ ч. II. . . 198
Камминъ ч. I. . 133. 134
Камчатка ч. III. . 119
Канада ч. III. . . 175
Кананоръ ч. III. . 55
Канарія, остр. ч- III. 142
Канарскіе остр. ч. III. 141
Кандагаръ ч. III. 38. 39
Кандія, остр. ч. II. 243
Кантонъ ч. III. . 81
Капо д'Истрія ч. II. 14

К.

Стран.

Каппенбергъ ч. I. . 88
Капри, остр. ч. II. . 25
Капуа ч. II. . . . 24
Капфенбургъ ч. I. . 55
Капштанъ ч. III. . 162
Капъ ч. III. . . . 161
Капъ-Корсо ч. III. . 154
Капъ-Франсе ч. III. 208
Карабискіе острова ч. III. . 209
Каракасъ ч. III. . 219
Каракорумъ ч. III. . 104
Караманія ч. III. . 10
Кардифъ ч. II. . . 119
Кардофанъ ч. III. . 148
Кардуель ч. III. . 93
Каретшіоланъ ч. III . 17
Каринтія ч. I. . . 144
Карлсбадъ ч. I. . . 153
Карлскрона ч. II. . 177
Карлсруге ч. I. . 82
Карлсштатъ ч. II. . 224
Карлопаго ч. II. . 225
Карнатикъ ч. III. . 53
Каролина Сѣверная ч. III. 192
——— Южная ч. III. 193
Каролинскіе, острова ч. III. 237
Карпентарія ч. III. 232
Каррара ч. II. . . 22
Карронъ Верфтъ ч. II. 123
Карсъ ч. III. . . 16
Картагена ч. II. . 84
Карталинія ч. III. . 93
Карѳагена ч. III. . 218
Касбинъ ч. III. . 36
Кассель ч. I. . . 75
Кассубенъ ч. I. . 133
Кастель ч. I. . 49. 50
Кастель-Тоунъ ч. II. 133
Кастилія ч. II. . . 77
Кастри ч. II. . . 239
Кастро ч. III. . . 13

К.

Стран.

Каталонія ч. II. . 86
Катанія ч. II. . . 27
Катценелнбогенъ ч. I. 117
Кафры, народъ ч. III. 161
Кафрскій берегъ ч. III. 160
Какао ч. III. . . 152
Кахетія ч. III. . . 93
Кауфбейренъ ч. I. 41. 43
Кашанъ ч. III. . . 36
Кашемиръ ч. III. 38. 45
Кашна ч. III. . . 149
Квебекъ ч. III. . . 176
Кведа, остр. ч. III. 61
Кведлинбургъ ч. I. . 73
Квелусъ ч. III. . . 94
Квилоа ч. III. . . 159
Квито ч. III. . . 219
Кегуе ч. III. . . 60
Келнъ ч. II. . . 66
Кембричь ч. II. . . 109
—— въ Амер. ч III. 187
Кемптенъ ч. I. 41. 42. 49
Кенгуру, островъ ч. III. . 233
Кендаль ч. II. . . 118
Кенигингрецъ ч. I. 152
Кенигсбергъ ч II. . 207
Кенигсвинтеръ ч. I. 89
Кенигсеггъ-Ротенфелсъ ч. I. . . 44
Кенигсеггъ-Аулендорфъ ч. I. . . 55
Кенигштейнъ ч. I. . 93
Кентукки ч. III. . 195
Кентъ ч. II. . . 109
Керманъ ч. III. . 37
Керсеръ ч. II. . . 156
Кеслинъ ч. I. . . 134
Кесфелдъ ч. I. . . 119
Кетенъ ч. I. . . 106
Кефалонія, островъ ч. II. . . 250
Кефорденъ ч. II. . 148
Кіангнанъ ч. III. . 80

К.	Стран
Кіанси ч. III. . .	8
Кіевъ ч. II. . .	19
Кили ч. II. . .	245
Килкенни ч. II. .	130
Киль ч. II. . .	162
Кингела ч III. . .	157
Кингстонъ ч. III. .	207
Кинсале ч. II. . .	132
Кинъ-Китао ч. III. .	84
Кипръ, островъ ч. III.	15
Киринъ ч. III . .	106
Киринъ-ула-Хотонъ ч. III. . .	106
Кирхбергъ ч. I. , .	49
Киснахтъ ч. I. : .	173
Киссингенъ ч. I. . .	94
Киспринъ ч. I. . .	130
Китай ч. III. . 76.	77
Кицингенъ ч. I. . .	9
Кишмишъ ч. III. . .	38
Клагенфуртъ ч. I. .	144
Клаттавія ч. I. . .	153
Клаузенбергъ ч. II. .	227
Клаусталъ ч. I. . .	77
Клебергъ ч. I. . .	97
Клеве ч. I. . . .	88
— — ч. II. . . .	66
Клермонтъ ч. II. .	45
Клетгау ч. I. . .	86
Клеттенбургъ ч. I. .	73
Клефелдъ ч. II. . .	10
Клингенбергъ ч. I. .	80
Книпгаузенъ ч. I. .	151
Коббе ч. III. . .	148
Кобленцъ ч. II. . .	67
Кобрасскіе. острова ч. III. . .	158
Кобургъ ч. I. . 101.	102
Ковентри ч. II.. .	114
Ковно ч. II. . .	199
Коимбра ч. II. . .	94
Кола ч. II. . .	190
Колбергъ ч. I. . .	134
Коллинъ ч. I. . .	152

К.	Стран.
Колмаръ ч. II. . .	59
Коломбо ч. III. . .	63
Колумбія ч. III. . .	193
Колчестеръ ч. II. .	108
Колывань ч. III. . .	117
Комбургъ ч. I. . .	54
Комино, остр. ч. II.	28
Коммотавъ ч. I. .	154
Комо ч. I.	7
Коморрскіе, острова ч. III. . .	163
Конго ч. III. . .	157
Конгскій берегъ ч. III.	156
Конія ч. III. . .	11
Конкордія ч. III. .	233
Коннектикутъ ч. III.	187
Конногтъ ч. II. .	131
Констанпина ч. III.	132
Константиннополь ч. II.	234
Копашъ ч. III. . .	92
Копентагенъ ч. II. .	155
Корбахъ ч. I. . .	104
Кордова ч. II. . .	82
Корея ч. III. . .	82
Коринѳъ ч. II. . .	239
Коркъ ч. II. . .	132
Корнваллисъ ч. II. .	112
Королевы Шарлотты, остр. ч. III. .	179
Корсика, остр. ч. II. 30.	59
Корте ч. II. . .	60
Котрикъ ч. II. . .	63
Корунна ч. II. . .	80
Корфу ч. II. . .	250
Костанцъ ч. I. . .	85
Котатисъ ч. III. .	93
Котбусъ ч. I. . .	67
Котшинъ ч. III. 55.	56
Кошиншина ч. III. .	60
Крайнъ ч. I. . .	144
Краковъ ч. II. . .	214
Крейлсгеймъ ч. I. .	47
Кремницъ ч. II. .	222
Кремона ч. II. . .	8

К.

Стран.

Крефелдъ ч. II. . 66
Кроація ч. II. . . 224
Кронахъ ч. I. . . 46
Кронштатъ ч. II. . 194
— въ Трансилваніи ч. II. 227
Кроссенъ ч. I. . . 130
Кростоло, Депар. ч. II. 6
Крумавъ ч. I. . . 153
Крымская Татарія ч. II. 201
Ксимо, остр. ч. III. . 86
Ксикоко, остр. ч. III. 87
Куанг-Тонгъ ч. III. . 80
Куанси ч. III. . . 80
Куба. остр. ч. III. . 206
Кубань ч. III. . 91. 112
Кулмбахъ ч. I. . . 116
Кулмъ ч. II. . . 208
Кумберландъ ч. II. . 115
Кунчеу ч. III. . . 80
Купангъ ч. III. . . 71
Курассао, остр. ч. III. 214
Курга ч. III. . . 55
Курмаркъ ч. I. . . 126
Курильскіе, острова ч. III. 187. 88 119
Курое ч. III. . . 104
Куръ ч. I. . . . 181
Куско ч. III. . . 220
Кутая ч. III. . . 11
Кушистанъ ч. III. . 36
Кюрдистанъ ч. III. . 17
Кяхта ч. III. . . 118

Л.

Лабрадоръ ч. III. . 173
Лавенбургъ ч. I. . 123
Лагоръ ч. III. . . 46
Лагосъ ч. II. . . 95
Ладронскіе, остр. ч. III. 237
Лайбахъ ч. I. . . 145
Лакса ч. III. . . 28
Лакедивскіе, остр. ч. III. 62
Лаландъ, остр. ч. II. 157

Л.

Стран

Лангедокъ ч. II. . 48.
Лангеландъ, остр. ч. II. 157
Ландгерихтъ ч. I. . 178
Ландсбергъ ч. I. . 130
Ландсгутъ ч. I. . 138
Ландскрона ч. II. . 177
Ландши ч. III. . . 76
Ланкастеръ ч. II. . 115
Ланкастеръ ч. III. . 190
Лаосъ ч. III. . . 59
Лапландія ч. II. . 179
Ла-Плата ч. III. . 221
Ларіо, Депар. ч. II. . 6
Ларистанъ ч. III. . 37
Ларника ч. III. . . 15
Ла-Рошелъ ч. II. . 54
Ларъ ч. III. . . 37
Ласса ч. III. . . 76
Лаубанъ ч. I. . . 66
Лауенбургъ ч. I. . 133
Лаузанъ ч. I. . . 180
Лауингенъ ч. I. . 37
Лауфенбургъ ч. I. 85. 160
Лахса ч. III. . . 27
Леатонгъ ч. III. . 106
Лебау ч. I. . . 66
Левекъ ч. III. . . 60
Левенъ ч. II. . . 63
Левисъ остр. ч. II. . 126
Лейварденъ ч. II. . 148
Лейденъ ч. II. . . 144
Лейнингенъ ч. I. . 86
Лейнстеръ ч. II. . 130
Лейпцигъ ч. I. . . 62
Лейткирхъ ч. I. . 41
Лейтмерицъ ч. I. . 154
Лейтъ ч. II. . . 122
Лейхтенбергъ ч. I. . 37
Лейчестеръ ч. II. . 113
Лексингтонъ ч. III. . 195
Ле-Ландъ ч. II. . . 50
Лембергъ ч. II. . . 214
Лемго ч. I. . . 105
Лемносъ, остр. . . 241

Л.

Стран.

Ленцбургъ ч. I. 166. 167
Леонъ ч. II. . . 80
Лервикъ ч. II. . . 127
Л'Ермитъ ч. III. . 228
Леръ ч. II. . . 150
Леукъ ч. I. . . 184
Либава ч. II. . . 201
Либенъ ч. I. . . 67
Ливадія ч. II. . . 238
Ливерпуль ч. II. . 117
Ливинерталъ ч. I. . 183
Ливорно ч. I. . . 17
Лигницъ ч. I. . . 139
Лидсъ ч. II. . . 116
Ликео, острова ч. III. 87. 88
Лиль ч. II. . . 56
Лима ч. III. . . 220
Лимбургъ ч. I. . . 98
Лимбургъ ч. II. . 62
Лиммерикъ ч. II. . 13
Лимозина ч. II. . . 50
Лимпургъ Визенштейдъ ч. I. . . 50
—— Шпекфелдъ ч. I. 50
Лингенъ ч. I. . . 120
Линдснфелсъ ч. I. . 92
Линебургъ ч. I. 122. 123
Линевилль ч. II. . 57
Линколнъ ч. II. . . 113
Линцъ ч. I. . . 142
Ліонъ ч. II. . . 44. 45
Липарскіе, острова ч. II. . . 28
Липпе ч. I. . . 104
Липпштатъ ч. I. . 107
Лисбурнъ ч. II. . 131
Лиссабонъ ч. II. . 93
Лисьи, острова ч. III. 179
Липпихъ ч. II. . 64
Липпоралъ ч. I. . 145
Лифляндія ч. II. . 196
Лихсталъ ч. I. . . 165
Лихтенштейнъ ч. I. 107
Лоанго ч. III. . . 157

Л.

Стран.

Лоандо де Санъ Поло ч. III. . . 157
Лоисъ ч. I. . . 183
Лонгви ч. II. . . 58
Лонгейлендъ, островъ ч. III. . . 188
Лондонъ ч. II. . . 106
Лондондерри ч. II. . 131
Лора ч. I. . . . 73
Лоріанъ ч II. . . 54
Лорисъ ч. I. . . 92
Лоретто ч. II. . . 20
—— въ Америкѣ ч. III. 202
Лоръ ч. I. . . . 80
Лотарингія ч. II. . 57
Лугарусъ ч. I. . . 183
Лудвигслустъ ч. I. 112
Лудвигсбургъ ч. I. . 52
Лузація ч. I. . . 65
Луизіана ч. III. . . 197
Лукайскіе, остр. ч III. 215
Лукау ч. I. . . 67
Лукка ч II. . 21, 22. 16
Лукновъ ч. III. . . 52
Луксембургъ ч. II. . 64
Лундъ ч II. . . 177
Луцернъ ч I. . . 176
Любекъ ч. I. . . 113
Люблинъ ч. II. . . 215
Люзонъ, остр. ч. III. 72
Лѣтніе, остр. ч. III. 215

М.

Магадажо ч. III. . 146
Магонъ ч. II. . . 86
Мадагаскаръ, островъ ч. III. . . 162
Мадера, остр. ч. III. 141
Мадрасъ ч. III. . 52. 53
Мадритъ ч. II. . . 77
Мадура ч. III. . . 53
Мазалквивиръ ч. III. 132
Мазандеранъ ч. III. . 35

М.	Стран.
Майенталъ ч. I.	183
Маймаишинъ ч. III.	118
Майнцъ ч. II.	67
Макао ч. III.	81
Макассаръ ч. III.	68. 69
Македонія ч. II.	236
Малага ч. II.	84
Малагетскій берегъ ч. III.	153
Малакка ч. III.	61
Мале, остр. ч. III.	62
Маледивскіе острова ч. III.	62
Маликолло, остр. ч. III.	240
Малорка ч. II.	85
Мальта, остр. ч. II.	28
Мангеймъ ч. I.	84
Манила, остр. ч. III.	72
Мансфелдъ ч. I.	73
Мантуа ч. II.	8
Манфредонія ч. II.	25
Манчестеръ ч. II.	117
Манъ, островъ ч. II.	133
Мараваръ ч. III.	52
Марави ч. III.	161
Марангано ч. III.	224
Марбургъ ч. I.	75
Маргаретенгаузенъ, ч. I.	54
Маргарита, остр. ч. III.	214
Мардинъ ч. III.	20
Маренго ч. II.	69
Маріанскіе. очтрова ч. III	237
Маріенбергъ ч. I.	94
Маріенбургъ ч. II	208
Маріенвердеръ ч. I.	122
Маріенвердеръ ч. II.	208
Маріентгъ ч III.	197
Мариландъ ч. III.	190
Маркъ ч. I.	119
Маркизовы, острова ч. III.	241
Марокко ч. III.	133. 135

М.	Стран.
Марсель ч. II.	48
Мартасъ - Вейнбергъ, остр. ч III.	187
Мартинахъ ч. I.	184
Мартиника ч. III.	212
Мархталъ ч. I.	56
Мархъ ч. I.	173
Маршграндъ ч. II.	178
Маршъ ч. II.	44
Маскатъ ч. III.	31
Маскаренскіе острова ч. III.	162. 164
Масса ч. II.	21
Массашузетсъ ч. III.	186
Массуа ч. III.	145
Мастрихтъ ч. II.	64
Масулипатамъ ч. III.	53
Матарамъ ч. III.	66
Матогроссо ч III	224
Матсумай ч. III.	88
Мафра ч. II.	94
Мегара ч. II.	239
Медельпадъ ч. II.	178
Медина ч. III.	29
Мейенфелдъ ч. I.	182
Мейнау, остр. ч. I.	85
Мейнингенъ ч. I.	102
Мейссенъ ч. I.	59
Мекка ч III.	29
Мекле ч. II.	59
Мекленбургъ ч. I.	111
Мекнесъ ч. III.	135
Мекранъ ч. II.	38. 39
Мексико ч. III.	202. 203
Мелинда ч. III.	158
Мелла Департ. ч. II.	6
Мемель ч. II.	207
Меммингенъ ч. I.	43
Мемпелгардъ ч. II.	59
Мендрисъ ч. I.	183
Менъ ч. II.	52
Меппенъ ч. I.	108
Мерашъ ч. III.	10
Мергентгеймъ ч. I.	110

М.

Стран.

Мергуйскіе, острова ч. III. . . . 61
Мерзебургъ ч. I. . 63
Мерсбургъ ч. I. . 83
Мерскирхъ ч. I. . 96
Мерція ч. II. . . 112
Мессина ч. II. . . 27
Мехелнъ ч. II. . . 65
Мецъ ч. II. . . 58
Міако ч. III. . . 87
Мидделбургъ ч. II. . 142
Мидделфартъ ч. II. . 157
Мизитра ч. II. . . 240
Мило, островъ ч. II. 242
Милтенбергъ ч. I. . 86
Мильгаузенъ ч. I. . 72
Мильгаузенъ ч. II. . 59
Минангкабо ч. III. . 65
Минасъ-Гераесъ ч. III. 224
Мингрелія ч. III. . 92
Минданао. островъ ч. III 72
Минделгеймъ ч. I. . 43
Минденъ ч. I. . . 75
Минстеръ ч. I. . 118. 119
Минхенъ ч. I. . . 33
Минчіо Департ. ч. II. 6
Миланъ ч. II. . . 7
Миросъ ч. III. . . 54
Мисоръ ч. III. . 53. 55
Мишава ч. II. . . 201
Митилене, остр. ч. III. 13
Миттингенъ ч. I. . 56
Могадоръ ч. III. . 135
Могилевъ ч. III. . 197
Модена ч. II. . . 8
Мозамбикъ ч. III. . 159
Мозамбикскій берегъ ч. III. . . . 159
Мокампуръ ч. III. . 47
Мокха ч. III. . . 30
Молдавія ч. II. . 247
Моллукскіе острова ч. III. . 70. 71
Момбасса ч. III. . 158

М.

Стран.

Момсоль ч. III. . 161
Монголія ч. III. . 102
Монжоа ч. II. . . 66
Монмутъ ч. II. . 113
Монпелье ч. II. . 49
Мономотапа ч. III. . 159
Моисъ ч. II. . . 63
Монтреалъ ч. III. . 176
Монте-Видео ч III. . 222
Монтсерратъ, остр. ч. III. . . . 211
Монтфорта ч. I. . 41
Монфіа остр. ч. III. 158
Мосбахъ ч. I. . . 86
Москва ч. II. . . 187
Москее, островъ ч. II. 168
Мосулъ ч. III. . . 19
Моравія ч. I. . . 154
Морея ч. II. . . 239
Мулграфскіе, острова ч. III. . . . 238
Муллъ, островъ ч. II. 125
Мултанъ ч. III. . 46
Мундеркингенъ ч. I. 55
Мункголмъ ч. II. . 168
Мунстеръ ч. II. . 131
Мурано ч. II. . . 13
Мурвіедро ч. II. . 85
Мурсукъ ч. III. . 139
Муртенъ ч. I. . 179
Мурція ч. II. . . 84
Муршедабатъ ч. III. 51
Мысъ доброй надежды ч. III. . . . 161

Н.

Наварра ч. II. . . 87
Нагпуръ ч. III. . . 48
Наксіа ч. II. . . 242
Намуръ ч. II. . . 64
Нангасаки ч. III. . 87
Наикаверій, остр. ч. III. 63
Нанкинъ ч. III. . 81

	Стран.
Нантъ ч. II.	54
Нанси ч. II.	57
Наполи ди Романія ч. II.	239
Нарва ч. II.	194
Нассау Вейлбургъ ч. I.	98
Нассау-Узингенъ ч. I.	97
Насвиллъ ч. III.	196
Наполія ч. III.	9. 10
Наумбургъ ч. I.	75
Неаполь ч. II.	22 23
Невисъ, островъ ч. III.	211
Невольничій берегъ ч. III.	154
Невшатель ч. II.	71
Негропонтъ, остр. ч. II.	241
Неджедъ ч. III.	27
Нейбургъ ч. I.	36. 37
Нейвидъ ч. I.	98
Неймаркъ ч. I.	129
Неймаркшъ ч. I.	36
Нейсолъ ч. II.	222
Нейсъ ч. I.	137
Нейштатъ ч. I.	62. 75. 142
Нейштатъ-Еберсвалдъ ч. I.	128
Немировъ ч. II.	198
Ненндорфъ ч. I.	76
Ненншуккетъ, остр. ч. III.	187
Непалъ ч. III.	47
Нердлингенъ ч. I.	43
Нересгеймъ ч. I.	56
Нерике ч. II.	175
Нерчинскъ ч. III.	118
Ниборгъ ч. II.	157
Ниверноа ч. II.	52
Нигриція ч. III.	146
Нидерланды ч. II.	55
Ніенбургъ ч. I.	121
Нижней Новгородъ ч. II.	188
Низскіе острова ч. III.	241
Никарія ч. III.	14
Никепингъ ч. II.	176
Никобарскіе острова ч. III.	63
Никозія ч. III.	15
Никополи ч. II.	236
Нимвегенъ ч. II.	146
Нимфенбургъ ч. I.	34
Нимъ ч. II.	49
Нинивія ч. III.	20
Нипонъ, остр. ч. III.	86
Нирнбергъ ч. I.	48
Ницца ч. II.	61 62
Ништатъ ч. II.	195
Новая Британіа ч. III.	173
—— Британія остр. ч. III.	234
—— Гвинея, остр. ч. III.	234
—— Георгія, остр. ч. III.	235. 242
—— Гранада ч. III.	218
—— Зеландія остр ч. III.	235
—— Земля, остр. ч. III.	120
—— Ирландія, остр. ч. III.	234
—— Каледонія, остр. ч. III.	235
—— Мексика ч. III.	201
—— Наварра ч. III.	201
—— Шотландія ч. III.	174
Новый Албіонъ ч. III.	178
—— Брауншвейгъ ч. III.	175
—— Вельсъ ч. III.	173
—— Ганноверъ, остр. ч. III.	234
—— Новый Еттингъ ч. I.	35
—— Орлеанъ ч. III.	199
—— Южный Валлисъ ч. III.	232
Новые Гебрскіе острова ч. III.	239
Новгородъ ч. II.	189
Ногай ч. II.	202
Норвегія ч. II.	152. 163

Н.

Стран.

Норвичъ ч. II. . . 109
Нордгаузенъ ч. I. . 72
Нордгеймъ ч. I. . 76
Нордерней, остр. ч. II. 150
Нордландія ч. II. . 178
Нордландъ ч. II. . 167
Нордспрандъ, остр. ч. II. . . . 161
Норкепингъ ч. II. . 177
Нормандія ч. II. . 54
Нормандскіе осшрова ч. II. . . . 133
Нортгамптонъ ч. II. 113
Нортумберландъ ч. II. 115
Норфолкъ - Ейлендъ, остр. ч. III. . . 233
Ноттингтаммъ ч. II. 113
Нюборнъ ч. III. . . 193
Нюгефнъ ч. III. . 188
Нюгемпширъ ч. III. . 186
Нюжерсей ч. III. . 189
Нюіоркъ ч. III. . 188
Нюкастелъ ч. II. . 117
Нюкастелъ ч. III. . 190
Мюмаркетъ ч. II. . 109
Нюпортъ ч. III. . 187
Нюфундлендъ ч. III. . 174
Нуабія ч. III. . . 144
Нубія ч. III. . . 143
Нѣжинъ ч. II. . . 191

О.

Стран.

Обергинцбургъ ч. I. 42
Обердорфъ ч. I. . 42
Обер-Исселъ ч. II. . 147
Оберландъ ч. I. . 178
Овайги, остр. ч. III. 238
Овернь ч. II. . . 44
Овіедо ч. II. . . 79
Огиваroа, остр. ч. III. 241
Огненная земля, остр. ч. III. . . . 227
Одензе ч. II. . . 157
Одесса ч. II. . . 203
Окрифтелъ ч. I. . 97
Оксенгаузенъ ч. I. . 55
Оксфордъ ч. II. . 113. 114
Олденбургъ ч. I. 110. 111
Олеронъ, остр. ч. II. 52
Олинда ч. III. . . 224
Олмуцъ ч. I. . . 155
Олона, Депар. ч. II. 6
Олпенъ ч. I. . . 177
Оманъ ч. III. . . 27
Онигау, остр. ч. III. 238
Оппелнъ ч. I. . . 137
Оппенгеймъ ч. I. . 92
Оранъ ч. III. . . 132
Орбителло ч. II. . 18
Оренбургъ ч. III. 113. 114
Орисса ч. III. . . 51
Оркадскіе острова ч. II. 126
Орлеанъ ч. II. . . 52
Ормусъ, остр. ч. III. 38
Орощукъ ч. II. . . 236
Ортенау ч. I. . . 84
Ортенбургъ ч. I. . 38
Орфа ч. III. . . 20
Орфу ч. III. . . 19
Оснабрикъ ч. I. . 77
Ост-Англія ч. II. . 108
Остгеймъ ч. I. . 92
Остенде ч. II. . 52
Остероде ч. I. . . 77
Острахъ ч. I. . . 96
Острова: Дружбы ч. III. 240
——— Королевы Шарлотты ч. III. . 239
——— Мореплавателей ч. III. . . . 240
——— Опасности ч. III. 240
——— Принца Вильгельма ч. III. . 240
——— Товарищества ч. III. . . . 240
Оттобейренъ ч. I. . 43
Отсбергъ ч. I. . 92

П.	Стран.
Офенъ ч. II.	221
Охотскъ ч. III.	118
Очаковъ ч. II.	203
П.	
Павія ч. II.	7
Падангъ ч. III.	65
Падерборнъ ч. I.	77. 78
Падуа ч. II.	13
Пазевалкъ ч. I.	132
Паксо, остр. ч. II.	250
Палаосскіе или Пелевскіе острова ч. III.	236
Палембангъ ч. III.	64. 65
Палермо ч. II.	27
Паліакатъ ч. III.	56
Палма ч. II.	86
Палмоза ч. III.	14
Пальмовый остр. ч. III.	164
Пампелуна ч. II.	88
Панама ч. III.	218
Панаро, Депар. ч. II.	6
Пантеларія, остр. ч. II.	28
Папенбургъ ч. I.	108
Папуа ч. III.	234
Пара ч. III.	224
Парагвай ч. III.	223
Парамарибо ч. III.	226
Парижъ ч. II.	41
Парма ч. II.	10
Паросъ, остр. ч. II.	242
Пархимъ ч. I.	112
Пассау ч. I.	39
Пассиръ ч. III.	68
Пасхи, остр. ч. III.	240
Патагонія ч. III.	227
Патна ч. III.	51
Пегу ч. III.	59
Пекинъ ч. III.	80
Пемба ч. III.	158
Пемброкъ ч. II.	119
Пенсакола ч. III.	201
Пенсильванія ч. III.	189

П.	Стран.
Перекопъ ч. II.	202
Перлебергъ ч. I.	129
Пермь ч. III.	114
Персія ч. III.	31
Пертъ ч. II.	123
Перу ч. III.	219
Першъ ч. III.	52
Пескадорскіе острова ч. III.	237
Песлей ч. II.	123
Пести ч. II.	24
Пестъ ч. II.	221
Пештервардейнъ ч. II.	224
Петрикава ч. II.	210
Печели ч. III.	80
Піаченца ч. II.	11
Піемонтъ ч. II.	68
Пиза ч. II.	17
Пикардія ч. II.	43
Пиллава ч. II.	207
Пилляицъ ч. I.	59
Пильзенъ ч. I.	153
Пинангъ ч. III.	61
Пиннебергъ ч. II.	161
Пинскъ ч. II.	198
Піомбино ч. II.	18
Пирбаумъ ч. I.	37
Пирмонтъ ч. I.	104
Пирна ч I.	58
Питкернъ, остр. ч. III.	241
Питіузскіе острова ч. II.	85
Пишауеръ ч. III.	38. 45
Плассенбургъ ч. I.	116
Плауенъ ч. I.	62
Плаценція ч. III.	174
Плимутъ ч. II.	111
Плокъ ч. II.	211
Плуденцъ ч. I.	41
По, Департ. ч. II.	6
Поатье ч. II.	53
Поату ч. II.	52
Поглицца ч. II.	15
Позенъ ч. II.	211

П.

Стран.

Пола ч. II. . . . 14
Поллингъ ч. I. . . 34
Полтава ч. II. . . 191
Померанія ч. I. . . 130
Померанія Шведская ч. I. 133
Пондишери ч. III. . 56
Понза, остр. ч. II. . 25
Понтіана ч. III. . 68
Попаянъ ч. III. . 218
Порто ч. II. . . 95
Портобелло ч. III. . 218
Порто Ре ч. II. . 225
Порторико, остр. ч. III. 209
Портсмутъ ч. II. . 110
Портсмутъ ч. III. . 186
Португалія ч. II. . 89
Портъ Егмонтъ ч. III. 228
——— Жаксона ч. III. 232
——— Принца ч. III. 208
——— Рояль ч. III. . 207
Потози ч. III. . . 222
Потсдамъ ч. I. . . 127
Прага ч. I. . . . 151
Пресбургъ ч. II. . 220
Пренцловъ ч. I. . 129
Пригницъ ч. I. . . 129
Принцовъ островъ ч. III. . . . 155
Провансъ ч. II. . . 47
Провидансъ ч. III. . 187
Провидансъ, остр. ч. III. 215
Процелтенъ ч. I. . 80
Пруссія ч. II. . . 204
Пуна ч. III. . . 47. 48
Пунта де Гале ч. III. 63
Пустой берегъ ч. III. 157
Путалла ч. III. . . 76
Пфальцъ, верьхній ч. I. 35
Пфефферсъ ч. I. . 171
Пфорцгеймъ ч. I. . 83
Пфулендорфъ ч. I. . 83

Р.

Раабъ ч. II. . . 221
Рабатъ ч. III. . . 135

Р.

Стран.

Равенна ч. II. . . 10
Равенсбургъ ч. I. . 41. 42
Равичь ч. II. . . 211
Рагуза ч. II. . . 249
Ралейхъ ч. III. . . 193
Рангунъ ч. III. . . 59
Рандерсъ ч. II. . . 159
Ранцау ч. II. . . 161
Рашенау ч. I. . . 128
Рашиборъ ч. I. . . 137
Рацебургъ ч. I. . . 123
Рашштатъ ч. I. . . 82
Ре, острова ч. II. . 52
Ревель ч. II. . . 196
реверейтъ ч. I. . 40
Регенсбургъ ч. I. 79. 80
Реда ч. I. . . . 79
Реджіо ч. II. . . 25
Редондо ч. III. . . 211
Режжіо ч. II. . . 8
Реіетъ ч. I. . . 168
Реймсъ ч. II. . . 44
Рейне ч. I. . . 89
Рейнсбергъ ч. I. . 128
Рейнталъ ч. I. . . 170
Рейнфелденъ ч. I. . 167
Рейнфелсъ ч. II. . 67
Рейхенбергъ ч. I. . 151
Рейхенбургъ ч. I. . 173
Рейхенгаллъ ч. I. . 35
Рейхенштейнъ ч. I. . 89
Реклинггаузенъ ч. I. 108
Ремиссау ч. I. . . 64
Рендсбургъ ч. II. . 163
Реннъ ч. II. . . 53
Рено Департ. ч. II. . 6
Рераасъ ч. II. . . 168
Рештъ ч. III. . . 35
Ривіеро ч. I. . . 183
Рига ч. II. . . . 197
Ригенвалде ч. I. . 134
Ридесгеймъ ч. I. . 97
Римъ ч. II. . . . 19
Ринекъ ч. I. . . 79

Р.

Стран

Ринтелнъ ч. I. . . 76
Рio Жанейро ч. III. 224. 225
Рипенъ ч. II. . . 159
Ритбергъ ч. I. . . 79
Рицебиттель ч. I. . 114
Ричмондъ ч. III. . 192
Ровиньіо ч. II. . . 14
Роггенбургъ ч. I. . 42
Родейлендъ ч. III. . 187
Родосъ ч. III. . . 14
Розетта ч. III. . . 129
Рокенбургъ ч. I. . 92
Ромонтъ ч. I. . . 179
Ропшахъ ч. I. . . 171
Россія ч. II. . . 180
—— малая ч. II. . 190
—— бѣлая ч. II. . 192
Россійскія Америк. влад. ч. III. . . . 179
Ротенбергъ ч. I. . 36
Ротенбургъ ч. I. . 75
Ротенбургъ при Тауберѣ ч. I. . . 47
Ротергамъ ч. II. . 116
Роттердамъ ч. II. . 145
Роттердамъ ч. III. . 69
Рошефоръ ч. II. . 51
Рошильдъ ч. II. . 156
Роштокъ ч. I. . . 113
Рочестеръ ч. II. . 109
Руань ч. II. . . 55
Рубиконъ Денарт. ч. II. 6
Рудольштатъ ч. I. . 107
Рула ч. I. . . . 100
Румъ-Или ч. II. . 234
Рункелъ ч. I. . . 90
Руппинъ ч. I. . . 128
Рутландъ ч. II. . 113
Рутландъ ч. III. . 195
Рухсъ ч. III. . . 93

С.

Саалфелдъ ч. I. . 101
Саба, островъ ч. III. 210
Саблестанъ ч. III. 38. 40

С.

Стран.

Саванна ч. III. . . 194
Саганъ ч. I. . . 139
Сагара ч. III. . . 139
Сайда ч. III. . . 23
Сайнъ Гахенбургъ ч. I. 98
Саксенъ Лавенбургъ ч. I. 123
Саксонское Королев. ч. I. 56
Сала ч. II. . . . 175
Саламанка ч. II. . 81
Сале ч. III. . . . 135
Салейеръ, остр. ч. III. 69
Салерно ч. II. . . 24
Салисбури ч. II. . 111
Салмансвейлъ ч. II. . 83
Салоники ч. III. . 237
Салсеттъ ч. III. . 54
Самборъ ч. II. . . 214
Самосъ, остр. ч. III. 14
Сана ч. III. . . 30
Сангергаузенъ ч. I. . 63
Сандвичь, остр. ч. III. 240
Сандвичевы, острова ч. III. . . . 238
Санкт-Петербургъ ч. II. 193
Санкт-фейтъ ч II. . 225
Санта-Круцъ ч. III. . 142
Санта - Мавра, остр. ч. II. . . . 250
Санта-фе ч. III. . 201
Санта - фе - де - Богота ч. III. . . . 218
СантоРинъ, остр. ч. II. 243
Сантъ Яго, остр. ч. III. 155
Санъ Винцентъ, остр. ч. III. . . . 213
Санъ-Георгія делла Мина ч. III. . . . 154
Санъ-Доминго ч. III. 207. 208
Санъ Жуанъ де Порторико ч. III. . 209
Санъ Киттсъ, остр. ч. III. . . . 211
Санъ Марино ч. II. 16. 22
Санъ Сграменто ч. III. 222

С.	Стран.
Санъ-Салвадоръ ч. III.	157. 224
Санъ Себастіанъ ч. II.	88
Санъ Яго ч. III.	206
Санъ Яго де Хили ч. III.	221
Санъ Яго ди Компостелло ч. II.	80
Сарагосса ч. II.	87
Саратовъ ч. III.	112
Саргансъ ч. I.	170
Саргендъ ч. III.	39
Сардинія, остр. ч. II.	29
Саркъ, остр. ч. II.	133
Сассари ч. II.	30
Сатабаго ч. III.	93
Сахалинъ-Ула ч. III.	106
Свалвеллъ ч. II.	117
Свіаборгъ ч II.	196
Св. Августинъ ч. III.	201
Св. Варѳоломея, остр. ч. III.	210
Св. Георга ч. III.	53
Св. Евстафія, остр. ч. III.	210. 211
Св. Елены, остр. ч. III.	164
Св. Іоанна, остр. ч. III	210
Св. Креста, остр. ч. III.	210
Св. Лудовика, остр. ч. III.	152
Св. Лукій, остр. ч. III	213
Св. Марѳы ч. III.	218
Св. Маріпина, острова ч. III.	210
Св. Маріи, остр. ч. III.	163
Св. Павла ч. III.	224
Св. Павла остр. ч. III.	242
Св. Петра ч. I.	85
Св. Трутперта ч. I.	85
Св. Улриха ч. I.	41
Св. Филиппа де Бенгуела ч. III.	157
Св. Ѳомы, остр. ч. III.	155. 210

С.	Стран.
Севилла ч. II.	82
Сегедъ ч. II.	223
Сеговія ч. II.	79
Седжелмесса ч. III.	137
Седшестанъ ч. III.	39. 38
Селбурне ч. III.	175
Сендомиръ ч. II.	215
Сенегамбія ч. III.	150
Сеннааръ ч. III.	143
Сентонжа ч. II.	50
Сентъ Блазіенъ ч. I.	85
Сентъ Галлъ ч. I.	170. 171
Сентъ Гелье ч. II.	134
Сентъ Жонъ ч. III.	211
Сентъ Мало ч. II.	53
Сентъ Обинъ ч. II.	134
Сентъ Піерръ ч II.	134
Сентъ Піерръ ч. III.	212
Сенъ ч. II.	225
Сервія ч. II.	243
Серинагуръ ч. III.	45
Серингапатамъ ч. III.	55
Серіо, Департ.	6
Сетине ч. II	239
Сеттъ ч. II.	50
Се-Тшуенъ ч. III.	80
Сешувалъ ч. II.	94
Сіамъ ч. III.	59
Сибирь ч. III.	115
Сива ч. III.	139
Сивасъ ч. III.	10
Сіена ч. II.	17
Силезія ч. I.	135
Силтъ, остр. ч. II.	161
Синди ч. III.	38. 45
Синигаглія ч. II.	20
Синопъ ч. III.	12
Сираіево ч. II.	244
Сиракузы ч. II.	27
Сирія ч. III.	20
Сицилія ч. II.	26
Скандерона ч. III.	22
Ски, остр. ч. II.	125
Скиро, остр. ч. II.	241

С.

Стран.

Скутари ч. III. . . 10
Скутарѣ ч. II. . . 238
Славонія ч. II. . . 223
Слоновыхъ косшей, берегъ ч. III. . . 153
Смирна ч. III. . . 11
Смоленскъ ч. II. . 193
Соакемъ ч. III. . . 145
Сого ч. II. . . . 114
Соккумъ ч. III. . . 76
Соледадъ ч. III. . 228
Солингенъ ч. I. . 88
Солмсъ ч. I. . . 93
Сомюроа ч. II. . . 52
Сорау ч. I. . . 67
Софала ч. III. . . 159
Софія ч. II. . . 236
Союзные Американскіе штаты ч. III. . 180
Спалатро ч. II. . . 15
Спандау ч. I. . . 127
Стадо ч. I. . . 124
Ставангеръ ч. II. . 167
Стали мене, островъ ч. II. . . . 241
Станхіо, остр. ч. III. 14
Станцъ ч. I. . . 175
Старгардъ ч. I. . 133
Старый Еттингъ ч. I. 35
Старый Маркъ ч. I. 71
Стато дель Президіо ч. II. . . . 18
Стаффа. остр. ч. II. 125
Стаффордъ ч. II. . 113
Стовъ ч. II. . . 114
Стокгольмъ ч. II. . 175
Столпе ч. I. . . 134
Стормарнъ ч. II. . 161
Страсбургъ ч. II. . 58
Стрелицъ ч. I. . 124
Стромбино ч. II. . 28
Строфады. остр. ч. II. 250
Стутгардъ ч. I. . 52
Суесъ ч. III. . . 129

С.

Стран.

Сулгау ч. I. . . 55
Сулмингенъ ч. I. . 56
Сулу. острова ч. III. 68
Сулцбахъ ч. I. . . 37
Сулъ ч. I. . . . 64
Суматра, остр. ч. III. 64
Сумбова, остр. ч. III. 71
Сундскіе, острова ч. III. 64
Сурашъ ч. III. . . 54
Сурзее ч. I. . . 176
Суринамъ ч. III. . 226
Суръ ч. III. . . 23
Суссексъ ч. II. . . 110
Сучава ч. II. . . 215
Сциллы. острова ч. II. 112
Сціо, остр. ч. III. . 13
Сюнгорія ч. III. . 103

Т.

Табаго, остр. ч. III. 214
Таборъ ч. I. . . 152
Тавира ч. II. . . 95
Таврисъ ч. III. . . 34
Таганрокъ ч. II. . 192
Талл ндія ч. II. . 175
Тангаузенъ ч. I. . 44
Танна остр. ч. III. . 240
Танти, остр ч. III. 241
Тараблюсъ ч. II. . 22
Тарабозанъ ч. III. . 10. 12
Тарентъ ч. II. . 25
Татарія ч. III. . . 94
Татасъ ч. III. . . 68
Татта ч. III. . . 46
Таумаго, остр. ч. III. 239
Тафилетъ ч. III. . 137
Ташкентъ ч. III. . 97
Тверь ч. I. . . 188
Теаки ч. II. . . 250
Тегернзее ч. I. . . 44
Текленбургъ ч. I. . 120
Текселъ, остр: ч- II. 151
Темешваръ ч. II. . 223

Т.	Стран.
Тенгенъ ч. I. . . .	86
Тенедосъ, остр. ч. III.	13
Тенериффа, остр. ч. III.	142
Тенессе ч. III. . .	195
Теносъ, остр. ч. II. .	242
Теннѐнбахъ ч. I. .	85
Теплицъ ч. I. . .	154
Теранъ ч. III. . .	36
Терезіенштатъ ч. I.	154
Тернате, остр. ч. III.	70
Терра досъ фумосъ ч. III. . . .	160
Теръ-Шеллингъ остр. ч. II. . . .	151
Тессино ч. I. . .	182
Тетнангъ ч. I. . .	44
Тешенъ ч. I. . .	156
Тибетъ ч. III. .	73. 75
Тива ч. II. . .	239
Тидоръ, остр. ч. III.	70
Тильзитъ ч. II. .	207
Тимбу ч. III. . .	151
Тиморъ, остр. ч. III.	71
Тиніанъ ч. III. . .	237
Тіонвилль ч. II. . .	58
Тирингенскій уѣзд. ч. I	62
Тиркгеймъ ч. I. .	43
Тиркутъ ч. III. .	76
Тироль ч. I. . .	39
Тиссулумба ч. III. .	76
Тифлисъ ч. III. . .	94
Тласкала ч. III. . .	204
Тобель ч. I. . .	170
Тобольскъ ч. III. .	116
Тоггенбургъ ч. I. .	170
Токай ч. II. . .	222
Токатъ ч. III. . .	12
Толедо ч. II. . .	78
Томбукту ч. III. .	149
Томскъ ч. III. . .	117
Тонаува ч. III. . .	154
Тонгатабу. остр. ч. III.	240
Тондернъ ч. II. . .	160
Тонкинъ ч. III. . .	60

Т.	Стран
Торгау ч. I. . .	60
Торговица ч. II. .	199
Торнео ч. II. . .	179
Тортола, остр. ч. III.	210
Торнъ ч. II. . .	210
Тоскана ч. II. .	15. 16
Тофи-Пунамму, ч. III.	235
Траванкаръ ч. III. .	55
Транкебаръ ч. III. .	57
Трансилванія ч. II. .	225
Трапани ч. II. . .	28
Трасъ-осъ Монтесъ ч. II. . . .	95
Трауенштейнъ ч. I.	35
Траутенавъ ч. I. .	152
Тревизо ч. II. .	13. 14
Трентонъ ч. III. .	189
Тріентъ ч. I. .	39. 40
Тріеръ ч. II. . .	66
Тріестъ ч. I. . .	146
Тримитскіе, острова ч. II. . . .	25
Тринидадъ, остр. ч. III.	214
Тринкомало ч. III. .	63
Триполица ч. II. .	240
Триполь ч. III. . .	131
Троа ч. II. . . .	44
Троа-Ривіеръ ч. III. .	176
Троппава ч. I. .	156
Трохтельфингенъ ч. I.	96
Тсіампа ч. III. .	60
Тсонъ-Мингъ ч. III. .	80
Тукопіо, остр. ч. III.	239
Тула ч. II. . . .	187
Тулонь ч. II. . .	48
Тунисъ ч. III. . 131.	132
Тургау ч. I. . .	169
Туренъ ч. II. . .	52
Туринъ ч. II. . .	69
Туркестанъ ч. III. .	97
Турнавъ ч. I. . .	152
Туронъ ч. III. . .	60
Турція ч. II. . .	227
—— Азійская ч. III.	7

Т.

Стран.

Туръ ч. II. . . . 52
Туплингенъ ч. I. . 53

У.

Угейнъ ч. III. . . 48
Удине. ч. II. . . 13. 14
Удипуръ ч. III. . . 49
Узедомъ ч. I. . . 132
Узингенъ ч. I. . . 97
Укермаркъ ч. I. . 129
Улстеръ ч. II. . . 131
Улуссу-Муданъ ч. III. 107
Ульмъ ч. I. . . 41
Умео ч. II. . . 189
Умштатъ ч. I. . 92
Уналашка остр. ч. III. 179
Ункелъ ч. I. . . 97
Унтервалденъ ч. I. . 174
Упландія ч. II. . . 175
Упсала ч. II. . . 175
Уральскъ ч. III. . 114
Урахъ ч. I. . . 53
Урзеренпалъ ч. I. . 174
Ури ч. I. . . . 174
Урсбергъ ч. I. . 41. 43
Устеръ ч. I. . . 169
Устюгъ ч. II. . . 189
Утрехтъ ч. II. . . 146
Уцнахъ ч. I. . . 170

Ф.

Фаенца ч. II. . . 10
Фазанія, остр. ч. II. 89
Фалкландскіе, острова ч. III. . . . 228
Фалмутъ ч. II. . 112
Фалстеръ остр. ч. II. 157
Фалунъ ч. II. . . 176
Фарсистанъ ч. III. . 37
Фезабадъ ч. III. . 52
Фелдкирхъ ч. I. . 41
Фелтлинъ ч. II. . 10

Ф.

Стран.

Фемарнъ, остр. ч. II. 161
Феодосія ч. II. . 202
Ферденъ ч. I. 120. 121
Ферерскіе, острова ч. II. . . . 168
Фермонтъ ч. III. . 194
Фенамбуко ч. III. . 224
Фернандо делъ По, островъ ч. III. . 155
Феррабадъ ч. III. . 36
Феррара ч. II. . . 9
Ферро, остр. ч. III. 142
Феръ, остр. ч. II. . 161
Фессанъ ч. III. . 138
Фецъ ч. III. . . 135
Филаделфія ч. III. 190
Филбелъ ч. I. . . 92
Филипинскіе, острова ч. III. . . . 71
Филиппополь ч. II. . 235
Филлихъ ч. I. . . 89
Финландія ч II . 195
Финнмаркъ ч. II. . 167
Фіонія ч. II. . 156. 147
Фирландъ ч. I. . . 115
Фиртъ ч. I. . . 47
Фиссенъ ч. I. . . 42
Фленсборгъ ч. II. . 160
Флиландъ, остр. ч. II. 151
Флиссингенъ ч. II. . 142
Флоренція ч. II. . 16
Флорида ч. III. . 200
Флорисъ, остр. ч. III. 71
Фожжіа ч. II. . . 24
Фокіень ч. III. . . 80
Форарлбергскія владѣнія ч. I. . . . 41
Фор-вобанъ ч. II. . 59
Формоза остр. ч. III. 80
Форхгеймъ ч I. . 46
Фохте ч. I. . . . 111
Франекеръ ч. II. . 148
Франкфуртъ на Майнѣ ч I. . . . 81

Ф.

Стран.

Франкфуртъ при Одерѣ ч. I. . . . 128
Франція ч. II. . . . 31
Франш-комте ч. II. . 56
Фрауенфелдъ ч. I. . 170
Фрауен-Хіемзее ч. I.. 35
Фрауштатъ ч. II. . 211
Фрейбургъ ч. I. 178. 179
Фрейенштейнъ ч. I. 93
Фрейзингенъ ч. I. . 38
Фридбергъ ч. I. 34. 92
Фридбергъ Шеръ ч. I. 44
Фриденштейнъ ч. I. 100
Фридериція ч. II. . 159
Фридрихсгалль ч. II. 166
Фридрихснагоръ ч III. 57
Фридхсштатъ ч. II. 160
Фридрихсштейнъ ч. II. 166
Фризландія ч. II. 148. 149
Фрицларъ ч. I. . . 75
Фріуль ч. I. . . 146
Фронтиньянъ ч. II. . 50
Фуггеръ ч. I. . . 44
Фуего, остр. ч. III. 155
Фулда ч. I. . . 118
Фунхалъ ч. III. . 141
Фухенъ ч. I. . . 86

Х.

Ханси ч. III. . . 80
Хантонъ ч. III. . 80
Харьковъ ч. II. . 188
Хемницъ ч. I. . . 61
Хенси ч. III. . . 80
Херсонъ ч. II. . . 192
Хива ч. III. . . 98
Хили ч. III. . . 220
Хоразанъ ч. III. . 38
Хотинъ ч. II. . . 248
Хошотія ч. III. . 104
Христіанзандъ ч. II. 166
Христіянія ч. II. 165. 166
Христіансбургъ ч. III. 154

Ц.

Стран.

Цанте, ост. ч. II. . 250
Цардамъ ч. II. . 144
Цвейбрикенъ ч. II. . 67
Цвикау ч. I. . . 62
Цвифалтенъ ч. I. . 54
Цволь ч. II. . . 147
Цейлонъ, остр. ч. III. 62
Цейсъ ч. I. . . 63
Целебесъ, остр. ч. III. 68
Целле ч. I. . . 122
Целлерфелдъ ч. I. . 77
Целлъ ч. I. . . 84
Церамъ, остр. ч. III. 70
Цербстъ ч. I. . . 105
Цериго, остр. ч. II. 250
Цериготте, остр. ч. II. 250
Цигенгейнъ ч. I. . 75
Циллихау ч. I. . . 130
Циналоа ч. III. . . 202
Цирихъ ч. I. . . 168
Циттава ч. I. . 66
Ципфенъ ч. II. . 147
Цицикаръ ч. III. . 106
Циудадъ-де-ласъ Палмасъ ч. III. . 142
Цофингенъ ч. I. . 166
Цугъ ч. I. . . 175
Цурцахъ ч. I. . . 166

Ч.

Чагатай Сѣверный ч.III 96
——— южный ч. III. 98
——— Возточный ч.III. 100
Чандернагоръ ч. III. 51. 56
Чаславъ ч. I. . . 152
Чатамъ ч. II. . . 109
Чеголъ ч. III. . . 105
Чекіангъ ч. III. . 80
Челзи ч. II. . . 108
Черепаховый островъ ч. III. . . . 238
Черкаскъ ч. II. . . 192
Черновицъ ч. II. . 215

Ч.

Стран.

Честеръ ч. II. . 113. 115
Чивита векхія ч. II. 20
Чидловецъ ч. II. . 215
Чиспова ч. II. . 236

Ш.

Шагассы, народъ ч. III. 161
Шамахи ч. III. . . 35
Шамбери ч. II. . . 61
Шампань ч. II. . 43
Шарлестовнъ ч. III. 193. 211
Шара-Монголія ч. III. 104
Шаумбургъ ч. I. 76. 99
Шафгаузенъ ч. I. 167. 168
Швабахъ ч. I. . . 46
Швабекъ ч. I. . . 41
Швабскій Галлъ ч. I. 54
Швалбахъ ч. I. . . 117
Швангеймъ ч. I. . 97
Шварцбургъ ч. I. . 106
Шварценбергъ ч. I. . 49
Швейдницъ ч. I. . 138
Швейнфуртъ ч. I. . 95
Швейцъ ч. I. . 173
Швелмъ ч. I. . . 120
Шверинъ ч. I. . . 112
Шветъ ч. I. . . 129
Швецингенъ ч. I. . 84
Швеція ч. II. . . 170
Шеликоттъ ч. III. . 196
Шелкингенъ ч. I. . 55
Шемербергъ ч. I. . 56
Шемницъ ч. II. . 222
Шенау ч. I. . . 98
Шенбруннъ ч. I. . 142
Шербургъ ч. II. . 55
Шернесъ ч. II. . . 109
Шетландскіе, острова ч. II. . . . 126
Шефилдъ ч. II. . . 116
Шиллингфиршттъ ч. I. 49
Шилое остр. ч. III. 221
Шинцнахъ ч. I. . 167

Ш.

Стран.

Ширасъ ч. III. . 37
Ширванъ ч. III. . . 35
Шитъ, островъ ч. I. 221
Шлезвигъ ч. II. 159. 160
Шлейсгеймъ ч. I. . 34
Шлингенъ ч. I. . 83
Шмалкалденъ ч. I. . 117
Шмидебергъ ч. I. . 138
Шнепфенталъ ч. I. . 100
Шоазель островъ ч. III. 235
Шонія ч. II. . . 176
Шотландія ч. II. . 119
Шпаа ч. II. . . 64
Шпеиръ ч. II. . . 67
Шропъ ч. II. . . 113
Штатъ-амъ-гофъ ч. I. 35
Штаркенбургъ ч. I. 91
Штейнъ ч. I. . 64. 168
Штейнфуртъ ч. I. . 89
Штекборнъ ч. I. . 170
Штернштейнъ ч. I. . 38
Штеттинъ ч. I. . 132
Штефисъ ч. I. . . 179
Штефтъ ч. I. . . 47
Штилингенъ ч. I. . 85
Штирія ч. I. . . 143
Штокгаузенъ ч. I. . 93
Штолбергъ ч. I. . 74
Штральзундъ ч. I. . 133
Штрасбергъ ч. I. . 96
Штраубингъ ч. I. . 35
Штреме, остр. ч. II. 168
Штулъ-Вейсенбургъ ч. II. . . . 221
Шудія ч. III. . . 59
Шустеръ ч. III. . 36
Шуссенридъ ч. I. . 55
Шуттеренъ ч. I. . 85

Э.

Э. ч. II. . . . 47
Эстляндія ч. II. . 196

Ю.

Стран.

Южный Туле ч. III. 242
ЮкатанЪ ч. III. . 217
ЮлихЪ ч. II. . . 66
Юнгнау ч. I. . . 96
ЮнгЪ СейланЪ ч. III. 61
ЮннанЪ ч. III. . . 80
Юра, остр. ч. II. . 125
Ютландія ч. II. . 158. 159

Я.

Ява, островЪ ч. III. 66
ЯкутскЪ ч. III. . 118

Я.

Стран.

Ямайка, остр. ч. III. 206
Янина ч. II. . . 238
ЯнЪ, остр. ч III. . 237
Японія ч. III. . . 84
ЯрмутЪ ч. II. . . 109
Ярославль ч. II. . 188
Яссы ч. II. . . 247
Яффа ч. III. . . 23

Ѳ.

Ѳессалія ч. II. . . 238
Ѳракійскій ХерсонисЪ ч. II. . . . 240



Гос. Историч. Научн. Б-ка
№
193 г.
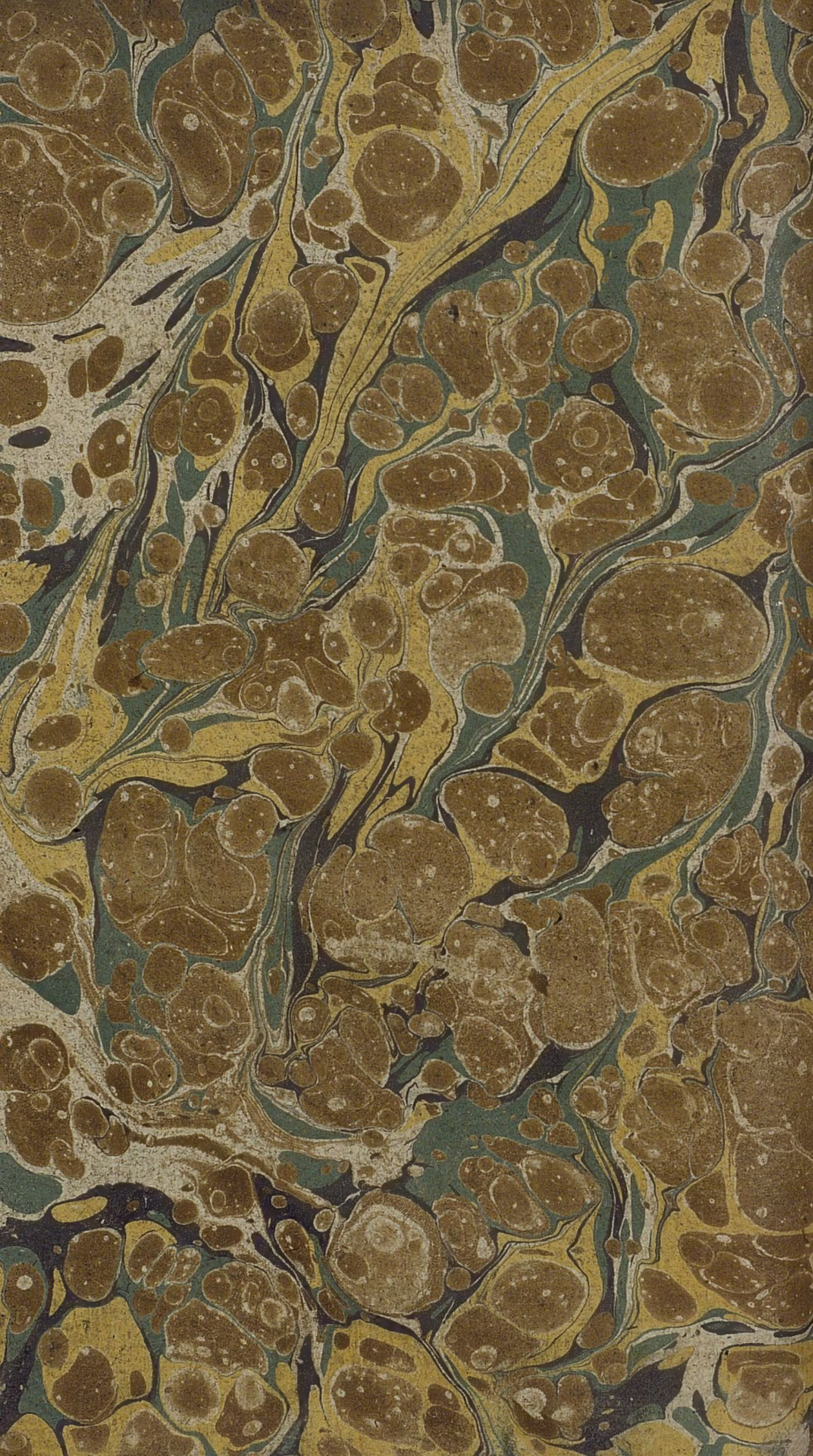
KK96